

Cieszyn, 16 sierpnia 2016r.



Szanowny Pan

Krzysztof Kasztura

Przewodniczący

Rady Miejskiej Cieszyna

Odpowiadając na wniosek z dnia 29 czerwca 2016 roku znak BRM.0014.13.GKS.2016 Pana Krzysztofa Wantuloka – Przewodniczącego Komisji Gospodarki Komunalnej i Ochrony Środowiska Rady Miejskiej Cieszyna w sprawie miejsc w Cieszynie, w których nie ma kanalizacji oraz planów budowy kanalizacji i przyłączy w tych rejonach, uprzejmie informuję co następuje.

Na terenie Gminy Cieszyn obowiązuje wyznaczona Aglomeracja Cieszyn zatwierdzona Uchwałą Nr V/5/14/2015 Sejmiku Województwa Śląskiego z dnia 16 lutego 2015r. (publikacja w dniu 24.02.2015r. Dziennik Urzędowy Województwa Śląskiego poz. 934) o numerze Id aglomeracji-PLSLO29.

Na podstawie danych zebranych przy okazji ostatniej aktualizacji Krajowego programu oczyszczania ścieków komunalnych, % RLM (Równoważna Liczba Mieszkańców) korzystających w aglomeracji z sieci kanalizacyjnej wynosi 94,3%. Są to dane według stanu na koniec 2015 roku (tj. jeszcze przed przyłączeniem się do sieci kanalizacyjnej ostatnich budynków zaliczanych do efektu ekologicznego w ramach zakończonego projektu „Uporządkowanie gospodarki ściekowej w aglomeracji cieszyńskiej”).

W granicach wyznaczonej Aglomeracji znajdują się jeszcze następujące obszary, w których budynki mieszkalne nie są przyłączone do sieci kanalizacji sanitarnej (na załączonych mapkach zaznaczono je zielonym markerem):

- obszar przy ul. Otwartej - mapka nr 1,
- obszar przy ul. Krańcowej - mapka nr 1,
- obszar przy ul. Dębowej - mapka nr 1 i mapka nr 2,
- obszar przy ul. Sosnowej - mapka nr 2,
- obszar przy ul. Rudowskiej - mapka nr 3,
- obszar przy ul. Pszennej - mapka nr 4,
- obszar przy ul. Kościelnej - mapka nr 5,
- obszar przy ul. Jabłonnej - mapka nr 5,
- obszar przy ul. Ładnej - mapka nr 6,
- obszar przy ul. Płk. Gwido Langerera - mapka nr 6,
- obszar przy ul. Frysztańskiej - mapka nr 6,
- obszar przy ul. Hażlaskiej - mapka nr 7,
- obszar przy ul. Radosnej - mapka nr 7.

Gmina Cieszyn stara się sukcesywnie uzupełniać brakującą sieć kanalizacyjną, budując poszczególne fragmenty w ramach lokalnych inicjatyw, jako odpowiedź na wnioski składane przez mieszkańców. W bieżącym roku, w ramach lokalnych inicjatyw na obszarze aglomeracji, rozpocznie się realizacja dwóch odcinków sieci kanalizacyjnej – w rejonie Czytelni Ludowej (efektem będzie podłączenie 4 budynków mieszkalnych) oraz w rejonie ul. Korfantego (w tym przypadku nastąpi przebudowa sieci kanalizacji sanitarnej prowadzącej do 4 budynków).

Aktualnie wpłynął też kolejny wniosek z obszaru znajdującego się w aglomeracji dot. realizacji sieci kanalizacji sanitarnej w rejonie ulicy Sosnowej (dot. jednak tylko działek planowanych pod zabudowę, a nie zabudowanych). Wniosek będzie rozpatrywany i w przypadku uzyskania pozytywnej oceny będzie przygotowany do realizacji w roku 2017.

Ponadto informuję, że dla pojedynczych budynków, które nie są podłączone do sieci i dla których sieć nie jest doprowadzona do granicy posesji, właściciel może przyłączyć zabudowę do istniejącej sieci kanalizacyjnej, ale łączy się to z koniecznością jej rozbudowy. Budowę kanalizacji poza granicą swojej nieruchomości można realizować wówczas *staraniem i na koszt Właściciela nieruchomości*. Urządzenie kanalizacyjne (tj. odcinek podłączenia kanalizacyjnego przebiegający poza granicą nieruchomości przyłączanej) podlega odpłatnemu przejęciu przez Gminę Cieszyn/Zakład Gospodarki Komunalnej w Cieszynie Sp. z o.o., na warunkach określonych w „*umowie sprzedaży warunkowej urządzenia kanalizacyjnego*”, spisanej pomiędzy Gminą/Zakładem, a właścicielem nieruchomości, przed przystąpieniem do realizacji urządzenia. Umowę sporządza się w Zakładzie Gospodarki Komunalnej w Cieszynie Sp. z o.o. – Dziale Gospodarki Ściekami, po wcześniejszym uzgodnieniu telefonicznym terminu spotkania.

Przyłącze kanalizacyjne położone w granicach nieruchomości, wykonuje własnym staraniem i na własny koszt Właściciel nieruchomości. Pozostaje ono własnością i w eksploatacji Właściciela nieruchomości, nie podlega przejęciu przez Gminę Cieszyn, ani przez Zakład.

Z poważaniem

Burmistrz Miasta
Ryszard Macura
Ryszard Macura

Sporządziła: Kazimiera Palmen – Kierownik Referatu Strategii

Rozdzielnik:

1 x Przewodniczący Rady Miejskiej Cieszyna – Pan Krzysztof Kasztura,

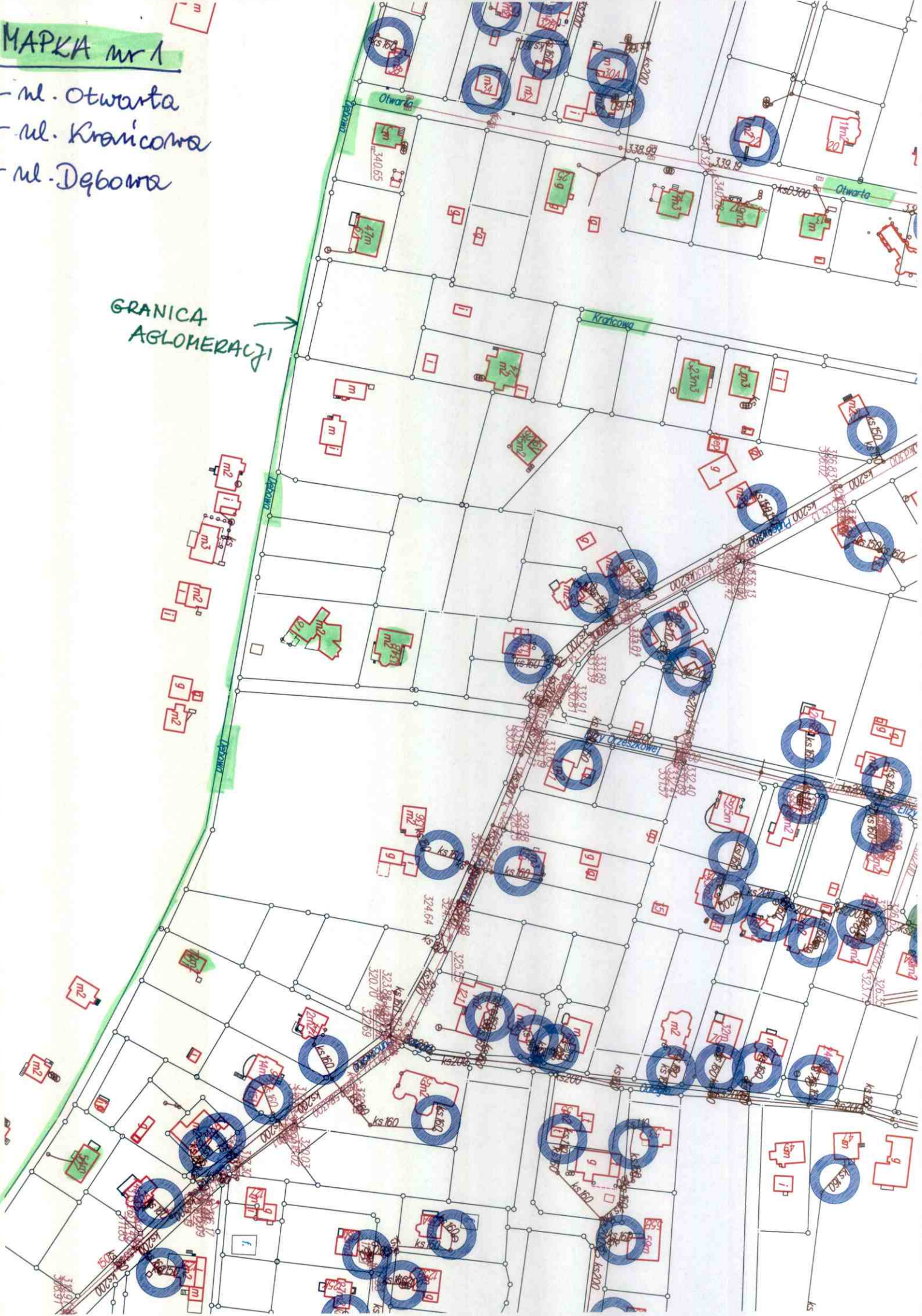
1 x Radny Rady Miejskiej Cieszyna – Pan Krzysztof Wantulok,

1 x Wydział SRM - a/a.

MAPKA nr 1

- ul. Otwarta
- ul. Krawcowa
- ul. Dębowa

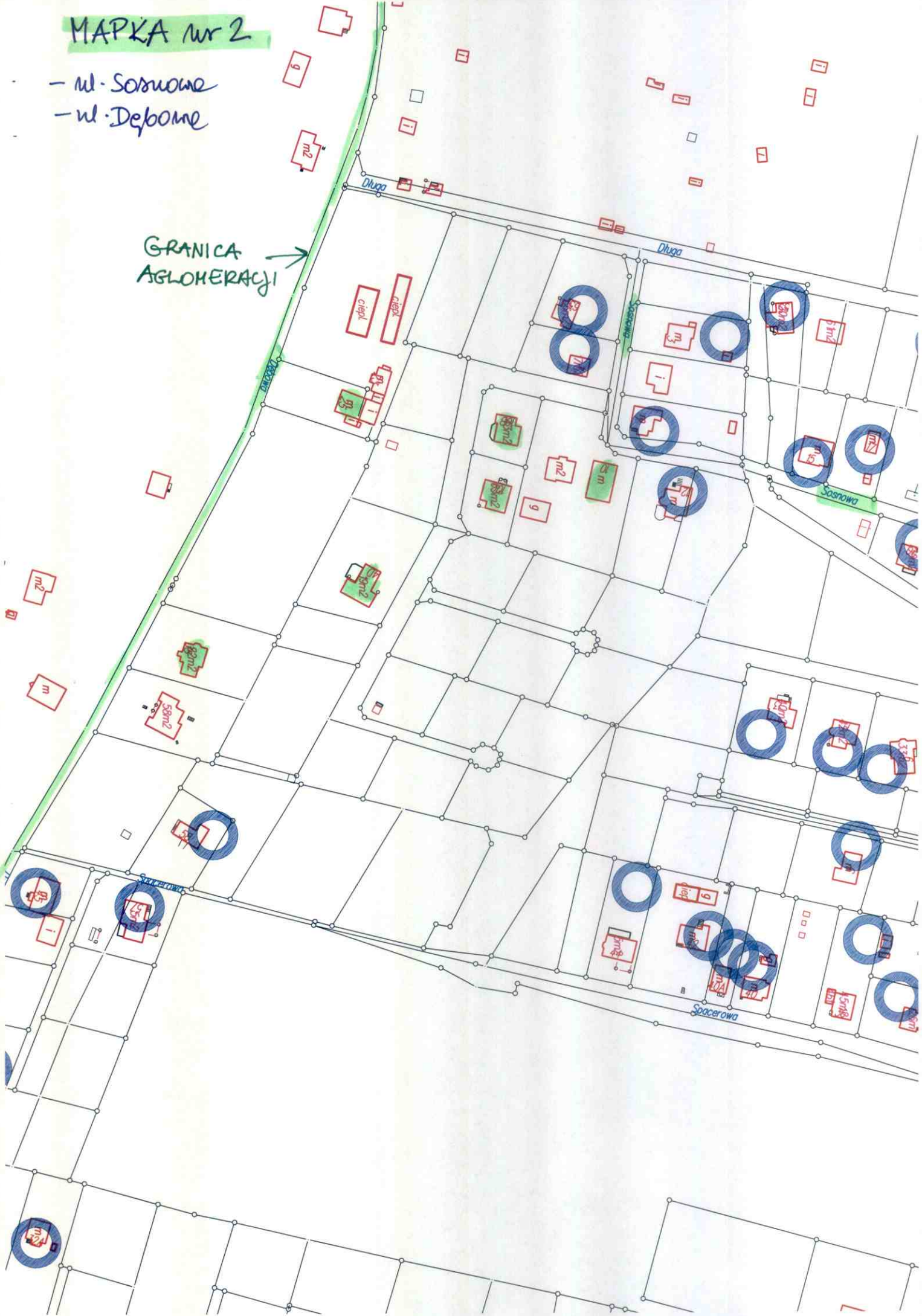
GRANICA
AGLOMERACJI



MAPKA nr 2

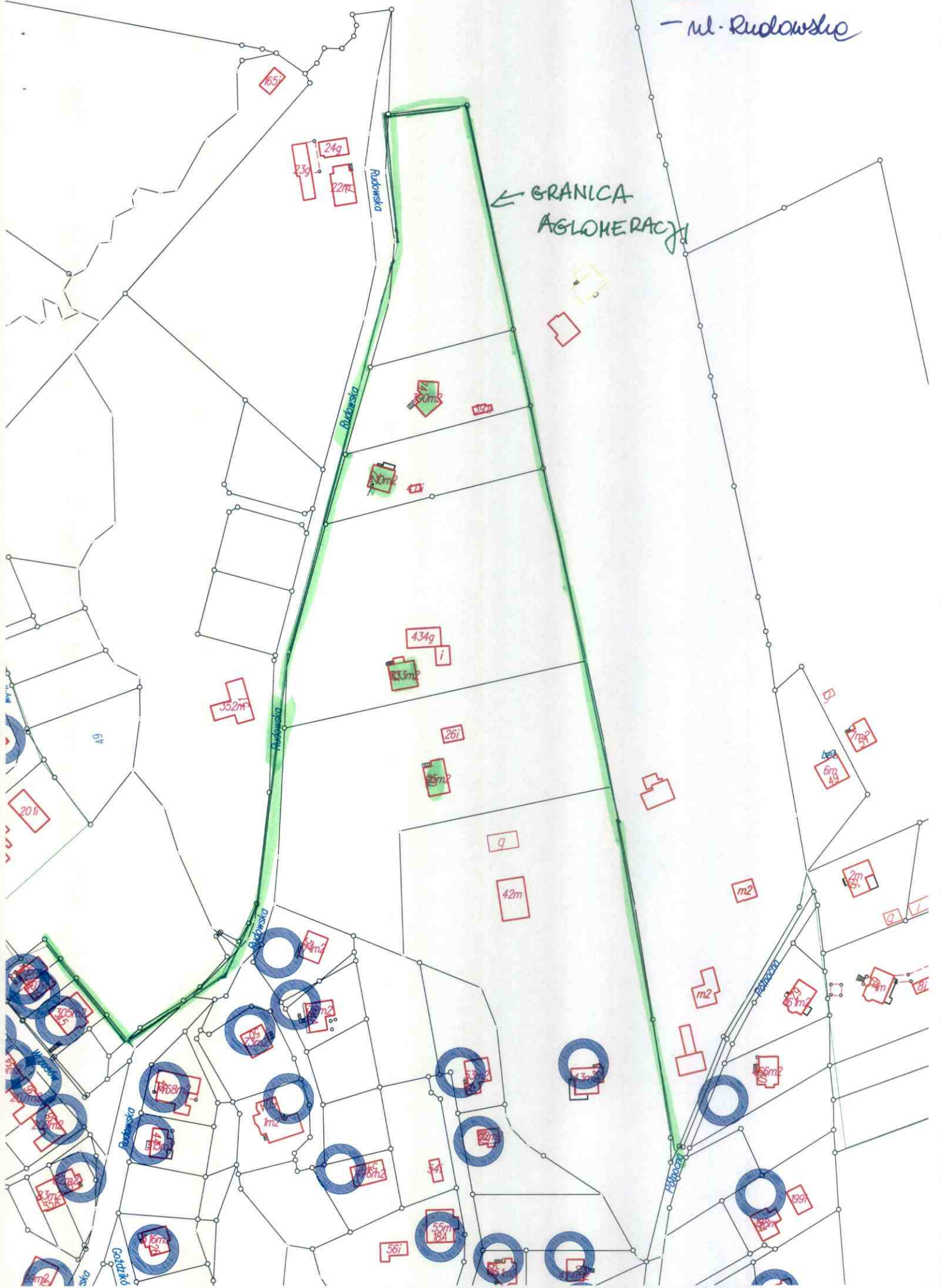
- ul. Sosnowa
- ul. Długa

GRANICA AGLOMERACJI →

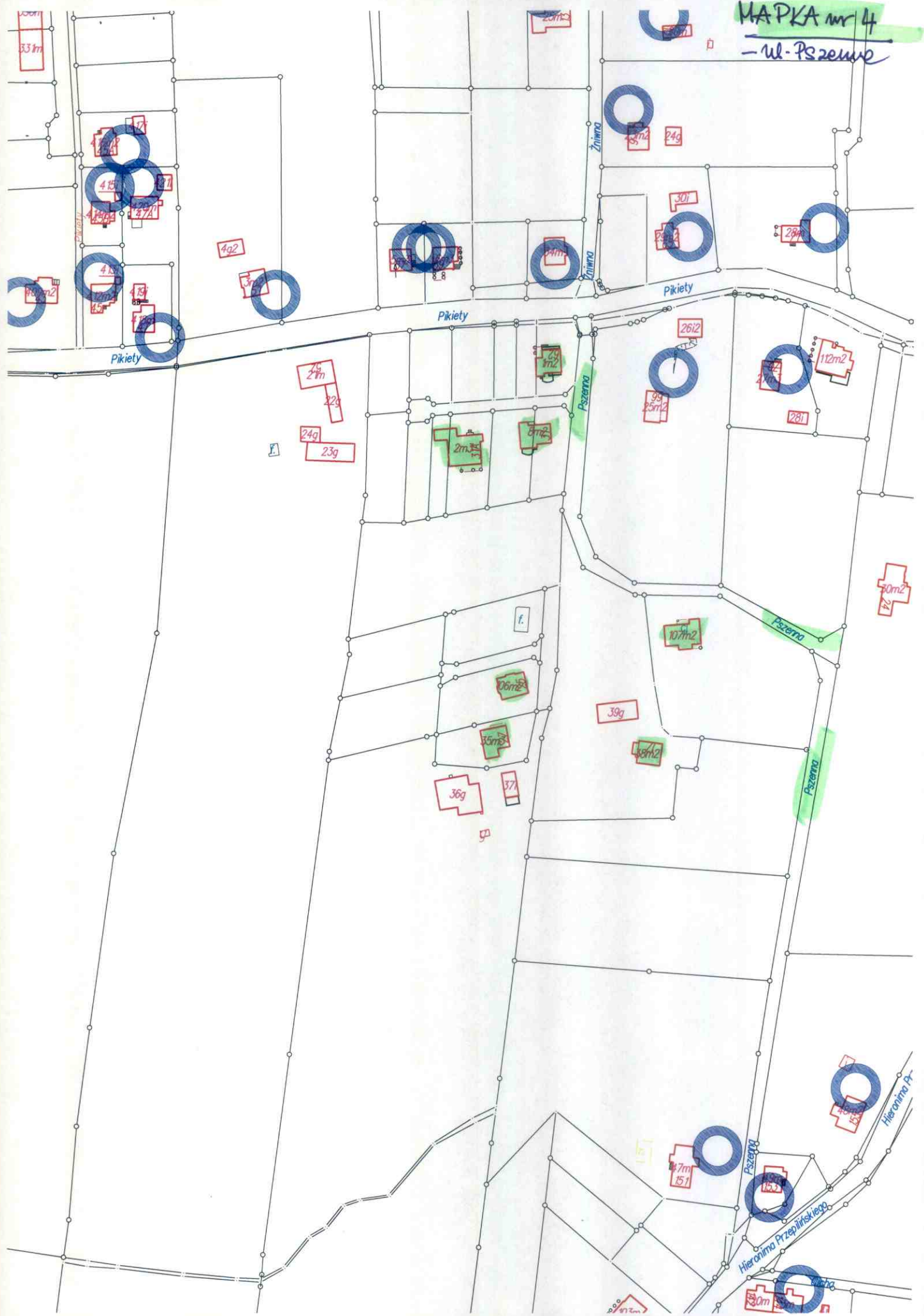


MAPKA nr 3

- ul. Rudawska

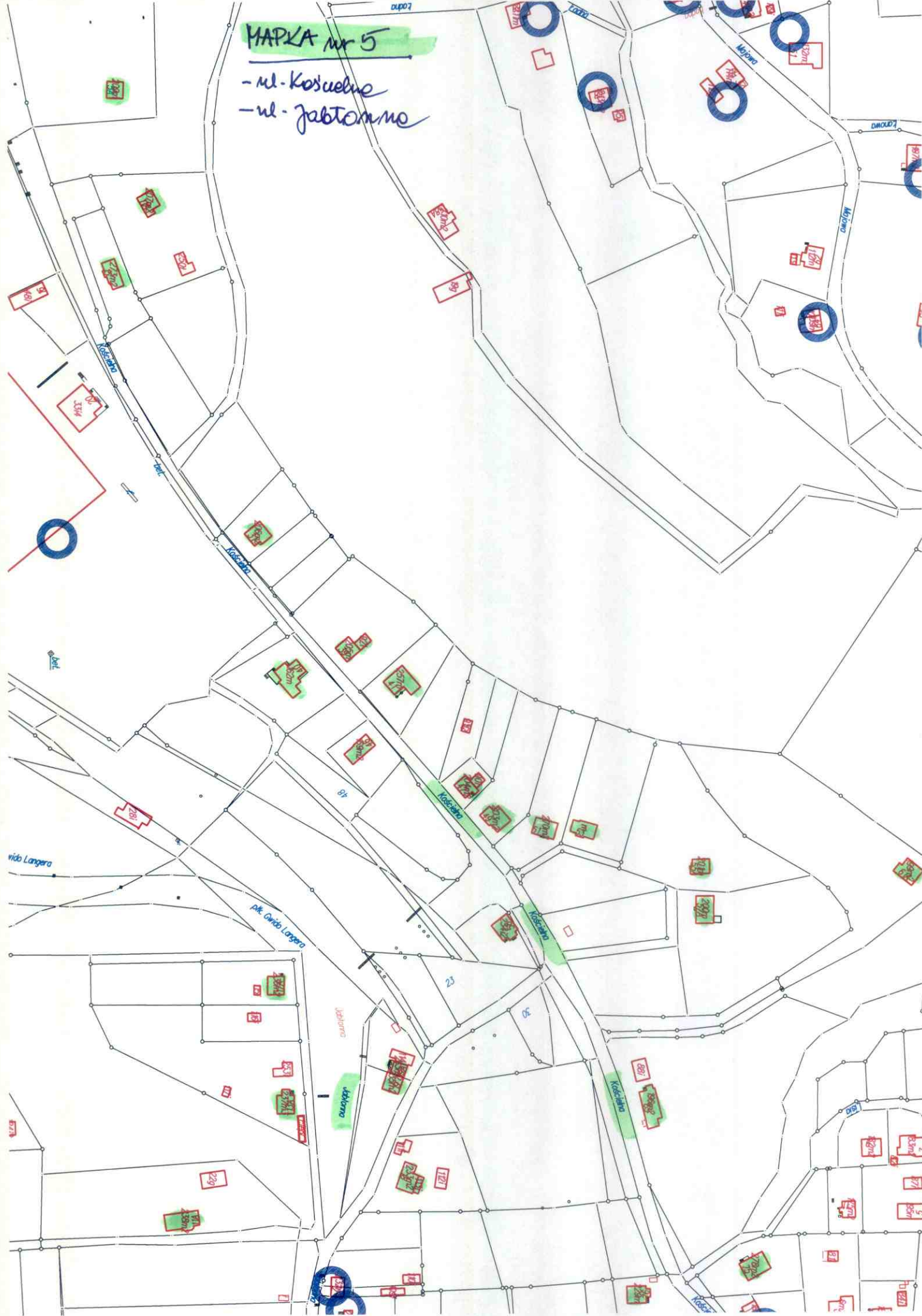


MAPKA nr 4
- ul. Pszenna



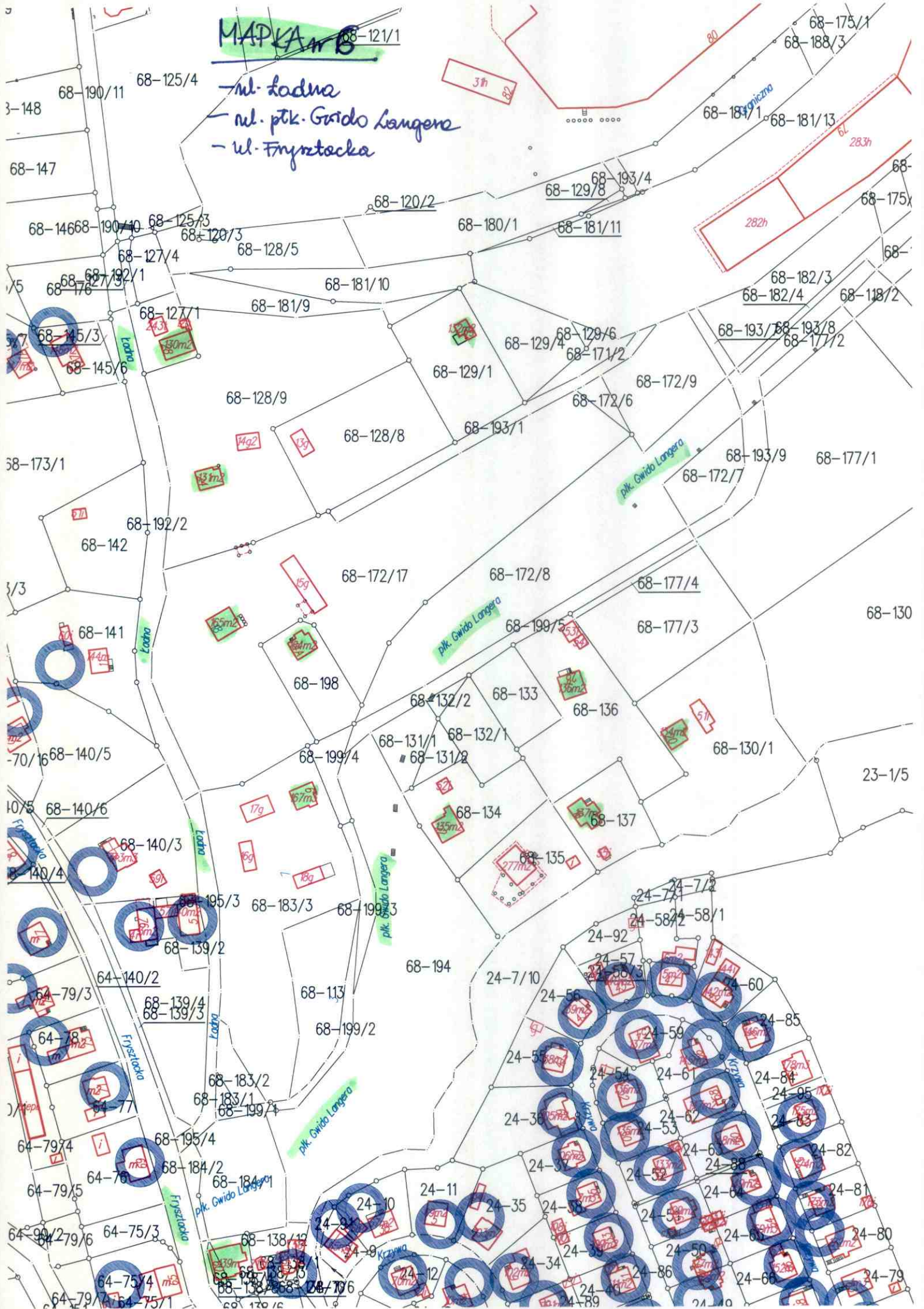
MAPKA nr 5

- ul. Koscielna
- ul. Jabłonna

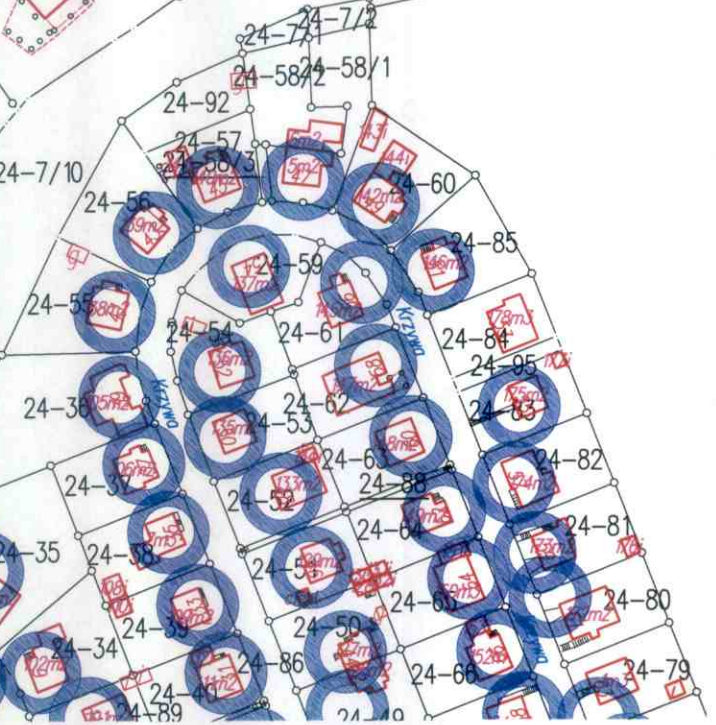
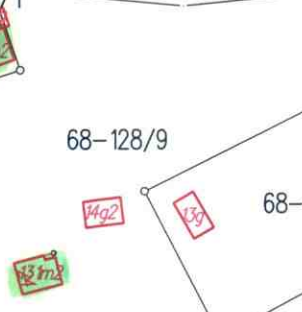
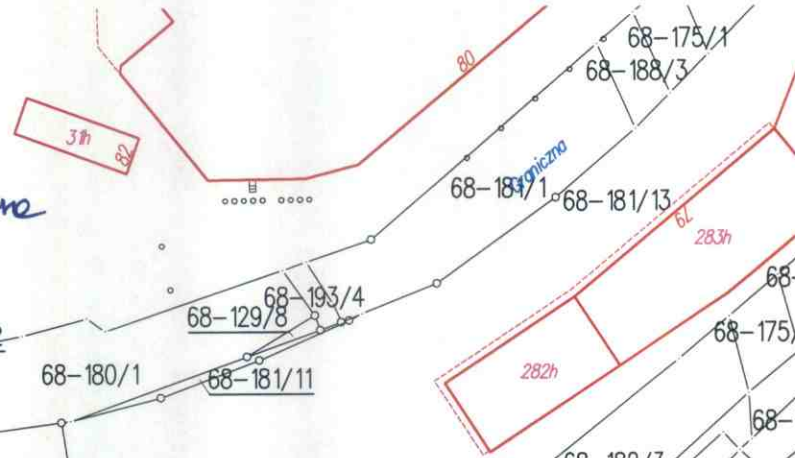


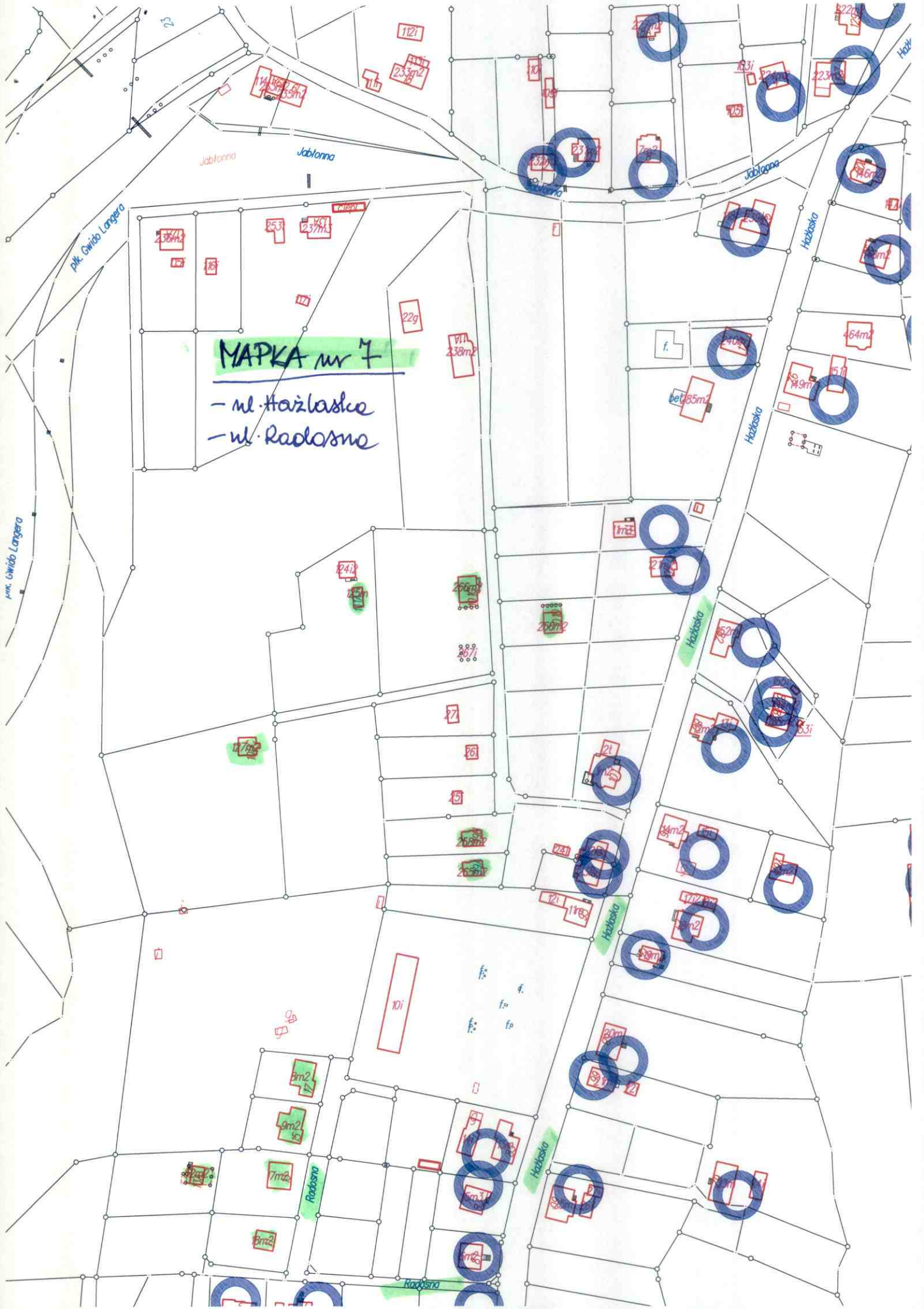
MAPKA nr 8

ul. Ładna
ul. plk. Guido Langera
ul. Frysztocka



3-148
68-190/11
68-147
68-14668-190/40
68-127/4
68-127/1
68-145/3
68-145/6
38-173/1
68-192/2
68-142
68-141
70/16
68-140/5
10/5
68-140/6
68-140/4
68-79/3
64-78
64-77
64-79/4
64-79/5
64-99/279/6
64-75/3
64-75/4
64-79/6
64-75/1





MAPKA nr 7

- ul. Hazbaska
- ul. Radomska

plk. Gwido Langera

Jablonna

Jablonna

Hazbaska

Hazbaska

Hazbaska

Hazbaska

Hazbaska

Radomska

plk. Gwido Langera

10i

f.
fo
f.
fo

3m2

9m2

7m2

3m2

3m2

3m2

34m2

57m2

57m2

38m2

38m2

38m2

38m2

38m2

38m2

38m2

38m2

38m2

38m2

38m2

38m2

38m2

38m2

38m2

38m2

38m2

38m2

38m2

38m2

38m2

38m2

38m2

38m2

38m2

38m2