

Cieszyn, 8 października 2019 roku

Pan Paweł Czycharowski
Radny Rady Miejskiej Cieszyna

BRM.0003.128.2019

D.0124.1.59.2019

W odpowiedzi na zapytanie nr BRM.0003.128.2019 dotyczące miejsc postojowych dla zaopatrzenia na terenie śródmieścia Cieszyna, informuję, że wstępny projekt organizacji ruchu dla przedmiotowego obszaru, sporządzony został w ramach opracowywania dokumentacji dla rewitalizacji śródmieścia Cieszyna (Rynek, ul. Głęboka, ul. Zamkowa), pn: Szlakiem Cieszyńskiego Tramwaju – Rozwój Transgranicznej Turystyki. Ostateczny zakres zmian w zakresie organizacji ruchu określony zostanie po zakończeniu realizacji rewitalizacji śródmieścia.

Załączniki:

- projekt organizacji ruchu z zaznaczonymi miejscami postojowymi.

II Z-ca Burmistrza Miasta

Przemysław Major

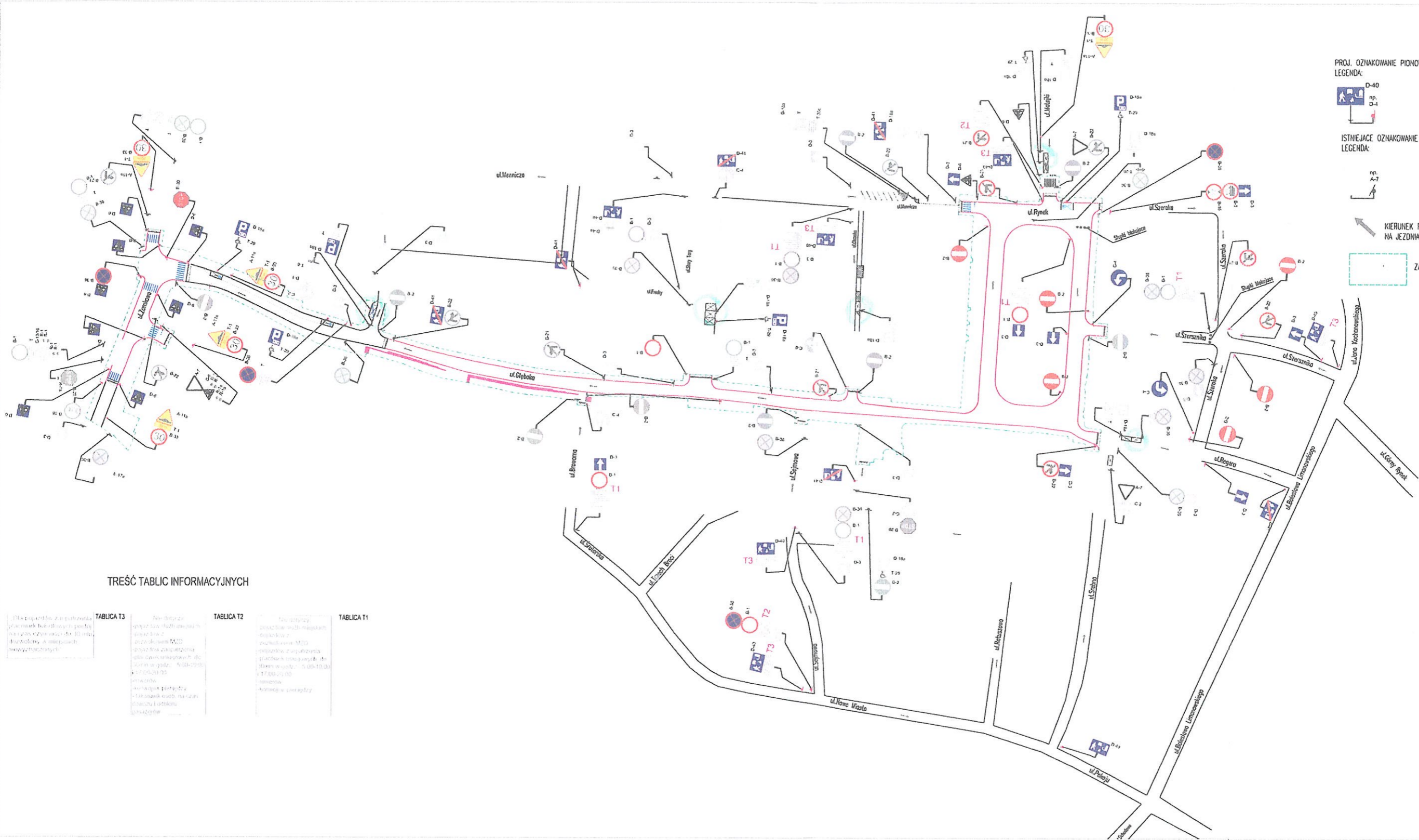
Rozdzielnik:

1 x Adresat – Radny Rady Miejskiej Cieszyna Pan Paweł Czycharowski

1 x Przewodniczący Rady Miejskiej Cieszyna

1 x OR-I

1 x MZD/DZ.



PROJ. OZNAKOWANIE PIONOWE
LEGENDA:

- D-40
- np. D-1

ISTNIEJĄCE OZNAKOWANIE PIONOWE
LEGENDA:

- np. A-7

PROJ. OZNAKOWANIE POZIOME
LEGENDA:

- np. P-4

ISTNIEJĄCE OZNAKOWANIE POZIOME
LEGENDA:

- ==== np. P-4

KIERUNEK PORUSZANIA POJAZDÓW NA JEZDNIACH JEDNOKIERUNKOWYCH

ZAKRES PROJEKTU BUDOWLANEGO

TREŚĆ TABLIC INFORMACYJNYCH

TABLICA T3	TABLICA T2	TABLICA T1
<p>Tabela informacyjna dla kierowców i pieszych, zawierająca informacje o przebiegu linii tramwajowej, miejscach przystanków, kierunkach jazdy i innych istotnych dla bezpieczeństwa danych.</p>	<p>Tabela informacyjna dla kierowców, zawierająca informacje o miejscach, gdzie należy ustąpić pierwszeństwo, oraz o innych istotnych dla bezpieczeństwa danych.</p>	<p>Tabela informacyjna dla pieszych, zawierająca informacje o miejscach, gdzie należy uważać, oraz o innych istotnych dla bezpieczeństwa danych.</p>

INWESTOR

GMINA CIESZYŃ
 ul. Rynek 1, 43-400 Cieszyn
 REPREZENTANT INWESTORA
MIEJSKI ZARZĄD DRÓG
 ul. Liburnia 4, 43-400 Cieszyn

JEDNOSTKA PROJEKTOWA

Palmett sp. z o.o. sp. k.
 ul. Wycłog 4, 00-788 Warszawa
 www.palmett.pl biuro@palmett.pl
 22-819-18-50, 501-281-274

ZADANIE INWESTYCYJNE

Szkielet Cieszyńskiego Tramwaju - rozwój transgranicznej turystyki
 Revitalizacja Cieszyńskiego Rynku, Ulicy Głębokiej oraz Terenu Wokół Mostu Przystań w Celu Zwiększenia Atrakcyjności Turystycznej

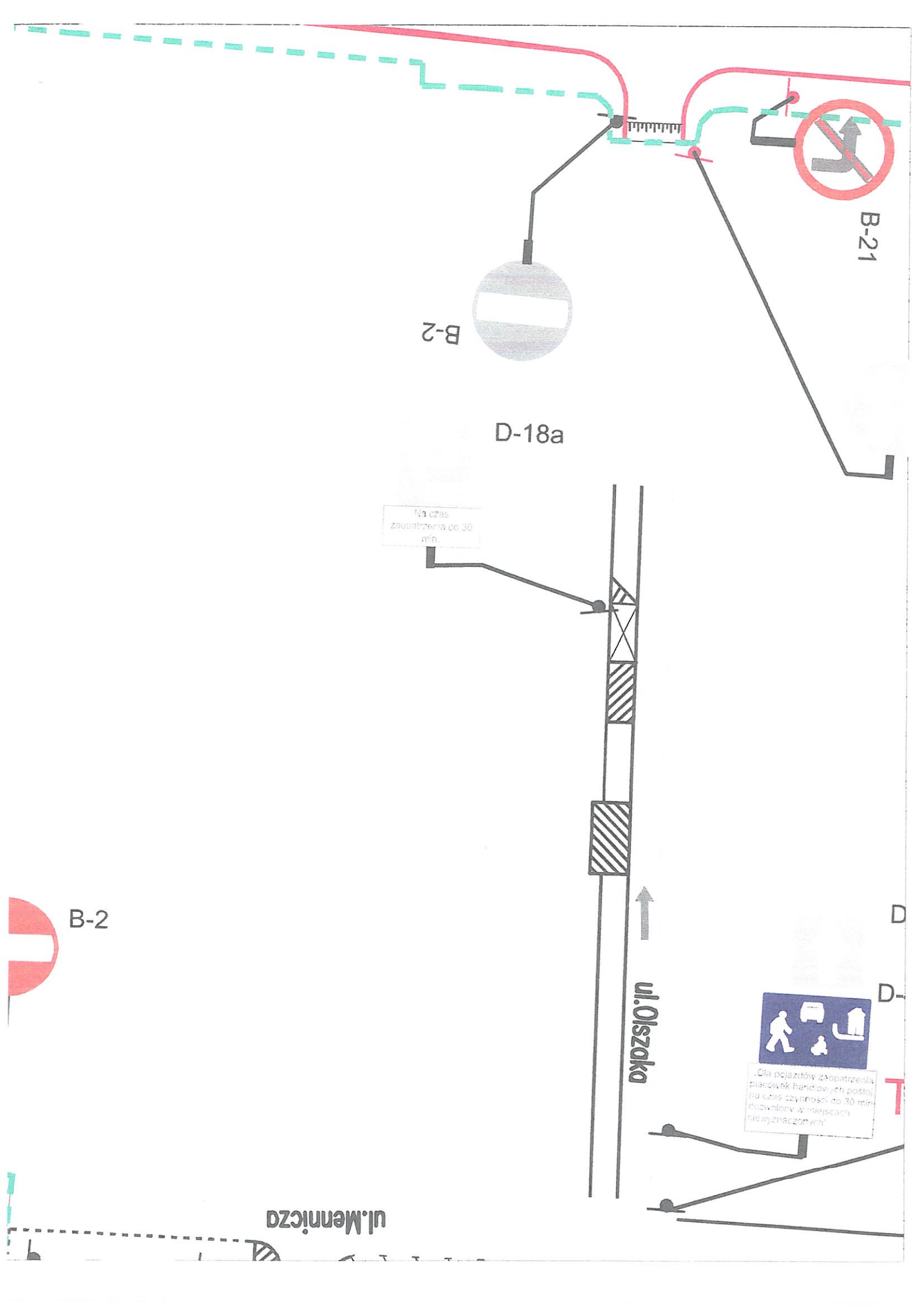
strona 26.42.43 jedn. kcz. nr Cieszyn-040101_II

PROJEKTANT
 mgr inż. JACEK GAWRON
 nr upr. SUK3333 PWO/2010 spec. drogowca

DOCELOWA ORGANIZACJA RUCHU

FAZA	UZG
BRANŻA	DOR
SKALA	1:1000
DATA	wrzesień 2018
REWIZJA	01

NR RYS. **CSN_D1**



Przebieg linii tramwajowej
Długość linii: 10,5 km
Liczba przystanków: 18
Liczba przystanków przelotowych: 1
Liczba przystanków przystankowych: 17
Liczba przystanków przystankowych z przystankami przelotowymi: 1
Liczba przystanków przystankowych z przystankami przelotowymi i przystankami przystankowymi: 17

T3

D-40

D-3

Przebieg linii tramwajowej
Długość linii: 10,5 km
Liczba przystanków: 18
Liczba przystanków przelotowych: 1
Liczba przystanków przystankowych: 17
Liczba przystanków przystankowych z przystankami przelotowymi: 1
Liczba przystanków przystankowych z przystankami przelotowymi i przystankami przystankowymi: 17

T1

B-1

B-36

2X

Tylko dla
zaopatrzenia
handlowców w czasie
czynności

D-18a

T-29

D-18a

C-6

B-1

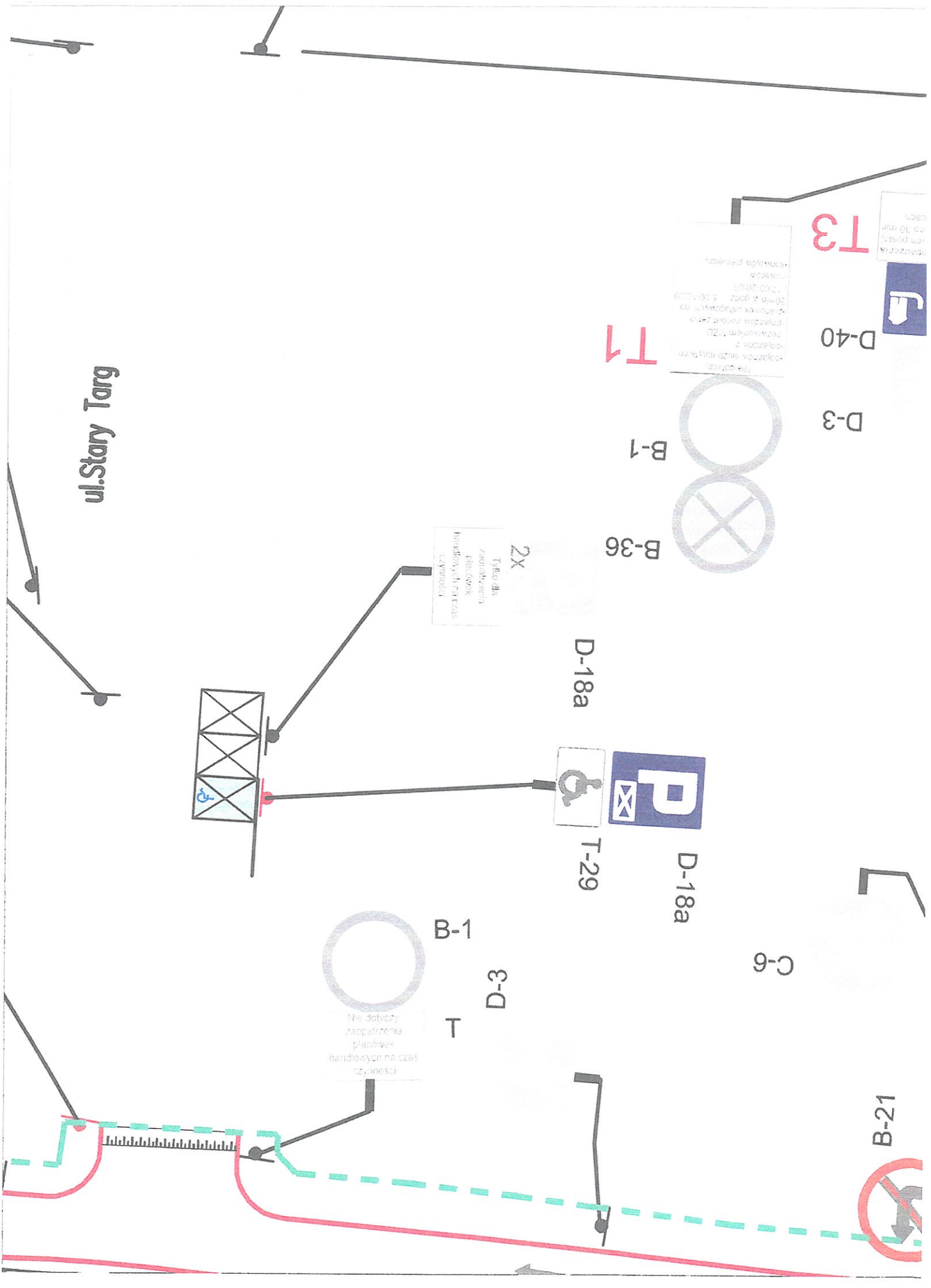
C-D

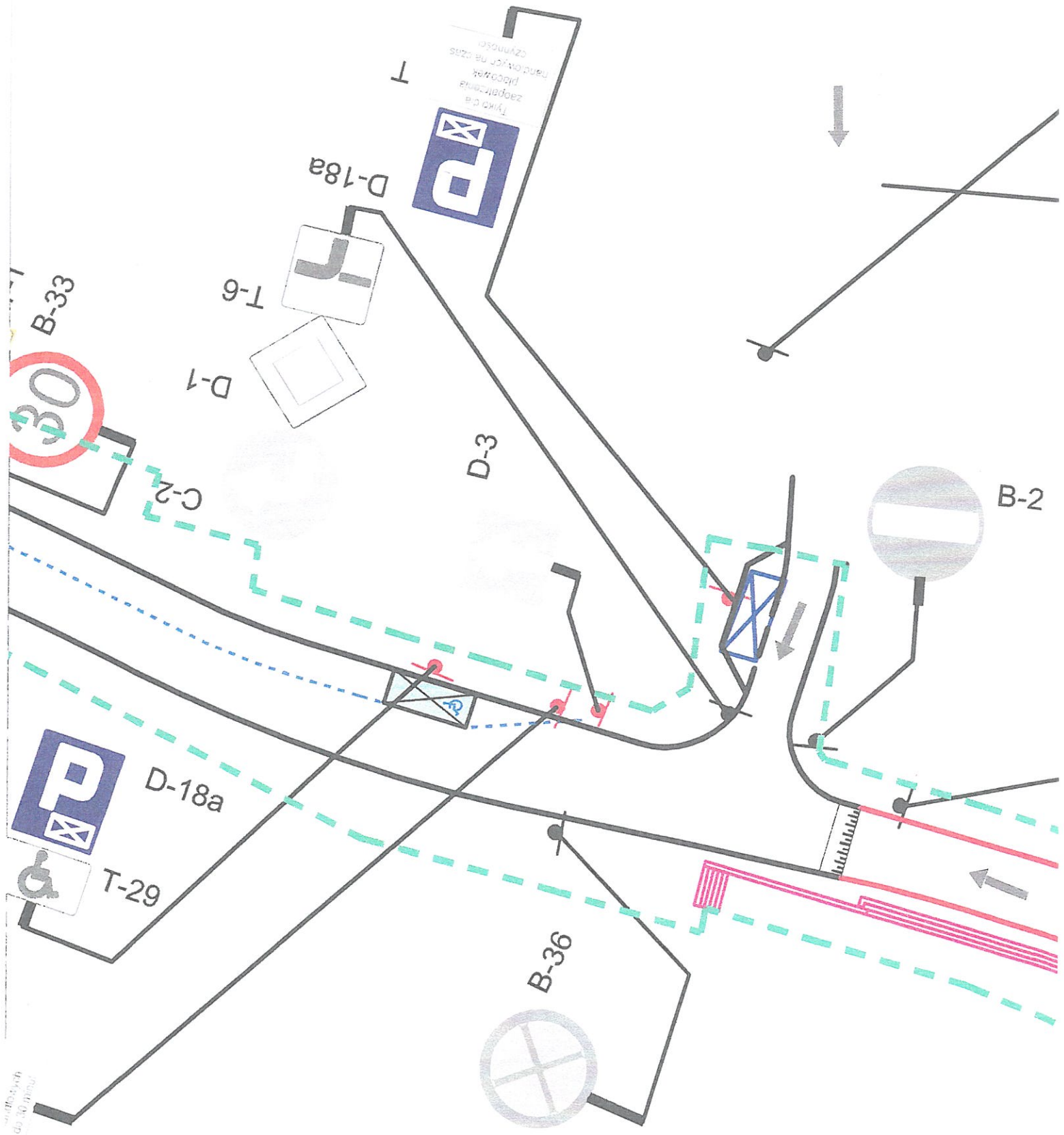
T

nie dotyczy
zapotrzenia
placówek
handlowych na czas
czynności

B-2-B

ul. Stary Targ





odległość do 30 minut

