

Sosnowiec, dnia 12.03.2018r.

Nr IZDKe-505/11/2018

HYDROEKO Jerzy Jarzab
ul. Wiejska 51
43-400 Cieszyn

Dotyczy: Wstępnego uzgodnienia trasy projektowanej sieci kanalizacji sanitarnej w rejonie ul. Frysztańskiej w Cieszynie przebiegającej w terenach kolejowych zamkniętych oraz przechodzącej pod torami linii nr 90 Zebrzydowice-Cieszyn a także w rejonie budynku nr 167 na działkach nr 82 obręb 78 i 79 i nr 109 obręb 63

W odpowiedzi na Państwa pismo, PKP Polskie Linie Kolejowe S.A. Zakład Linii Kolejowych w Sosnowcu uzgadnia wstępnie projektowaną trasę kanalizacji sanitarnej w lokalizacji j.w.

Do uzgodnienia projektowanego zamierzenia należy przysłać niżej wymienione dokumenty:

- projekty przejść pod torami kolejowymi / oddzielny dla każdego przejścia/ opracowane zgodnie z BN-80/8939-17 – „Przeprowadzanie rurociągów i kabli pod torami kolejowymi – wymagania i badania”.
- mapę do celów projektowych z określonymi granicami własności terenu potwierdzonymi przez uprawnionego geodetę (Dziennik Ustaw Nr 25 z 1995r.).
Na mapie należy opisać nazwę torów kolejowych, dokładny km skrzyżowania z torami, km. /od- do/ toru przy przebiegu równoległym, z podaniem domiarów do torów, skarp i granicy własności terenu.
- wypis z rejestru gruntów;
- zestawienie działek PKP zajętych pod inwestycję z podaniem ilości metrów pozostawionego uzbrojenia na każdej z nich;
- uzgodnienia z Zakładów PKP:

- verte -

1. TK Telekom Spółka z o.o. w Katowicach ul. Sądowa 7
 2. PKP Utrzymanie Rejon Utrzymania w Katowicach ul. Sądowa 7
 3. „PKP Energetyka S.A.” Zakład Południowy w Krakowie ul. Kamienna 14
 4. PKP S.A. Oddział Gospodarowania Nieruchomościami w Katowicach ul. Dworcowa 3.
- 1 kpl. przysłanych map pozostawiamy w akcie sprawy.

Za wstępne uzgodnienie zostanie wystawiona faktura VAT.

Opracowano zgodnie z zapisami Systemu Zarządzania Bezpieczeństwem SMS
Procedura SMS PW-11 „Współpraca z wykonawcami robót inwestycyjnych”.

DYREKTOR ZAKŁADU
WZ.

Beata Waliczek
Zastępca

ZAKŁAD LINII KOLEJOWYCH
w Sosnowcu
SEKCJA EKSPLOATACJI
w Białym-Białej











Istniejąca infrastruktura służy wiadomym
w mapie

NACZELNIK SEKCJI
inż. Marek Słeczka
ZASTĘPCA

Praca wydana zgodnie z mapą podmiotu infrastruktury
156 Pudelko - Płotko w tym celu przedano mu posiadane w terenie

NACZELNIK SEKCJI
inż. Witold Urbaniec
ZASTĘPCA

LEGENDA:

-  proj. sieć kanalizacji sanitarnej – kanał grawitacyjny
-  proj. sieć kanalizacji sanitarnej – rurociąg tłoczny
-  proj. sieć kanalizacji sanitarnej ciśnieniowa – wg oddz. opracowania
-  kd istn. kanalizacja deszczowa
-  ks istn. kanalizacja sanitarna
-  w
-  g
-  eNN istn. kable elektroenergetyczny NN
-  t istn. rurociąg techniczny
-  co istn. sieć CO

sekcja 541.321.18.32

HYDROEKO Jerzy Jarzab 43-400 Cieszyn, ul. Wiejska 51

Projektował:
mgr inż. J. Jarzab
specjalność instalacyjna
upr.nr 570/01

Inwestor: Zakład Gospodarki Komunalnej Sp.zoo.
ul. Słowicza 59, 43-400 Cieszyn

Temat:
Projekt budowlany
budowy/przebudowy sieci kanalizacji sanitarnej
w rejonie ulic: Frysztackiej i Chemików w Cieszynie
ETAP I

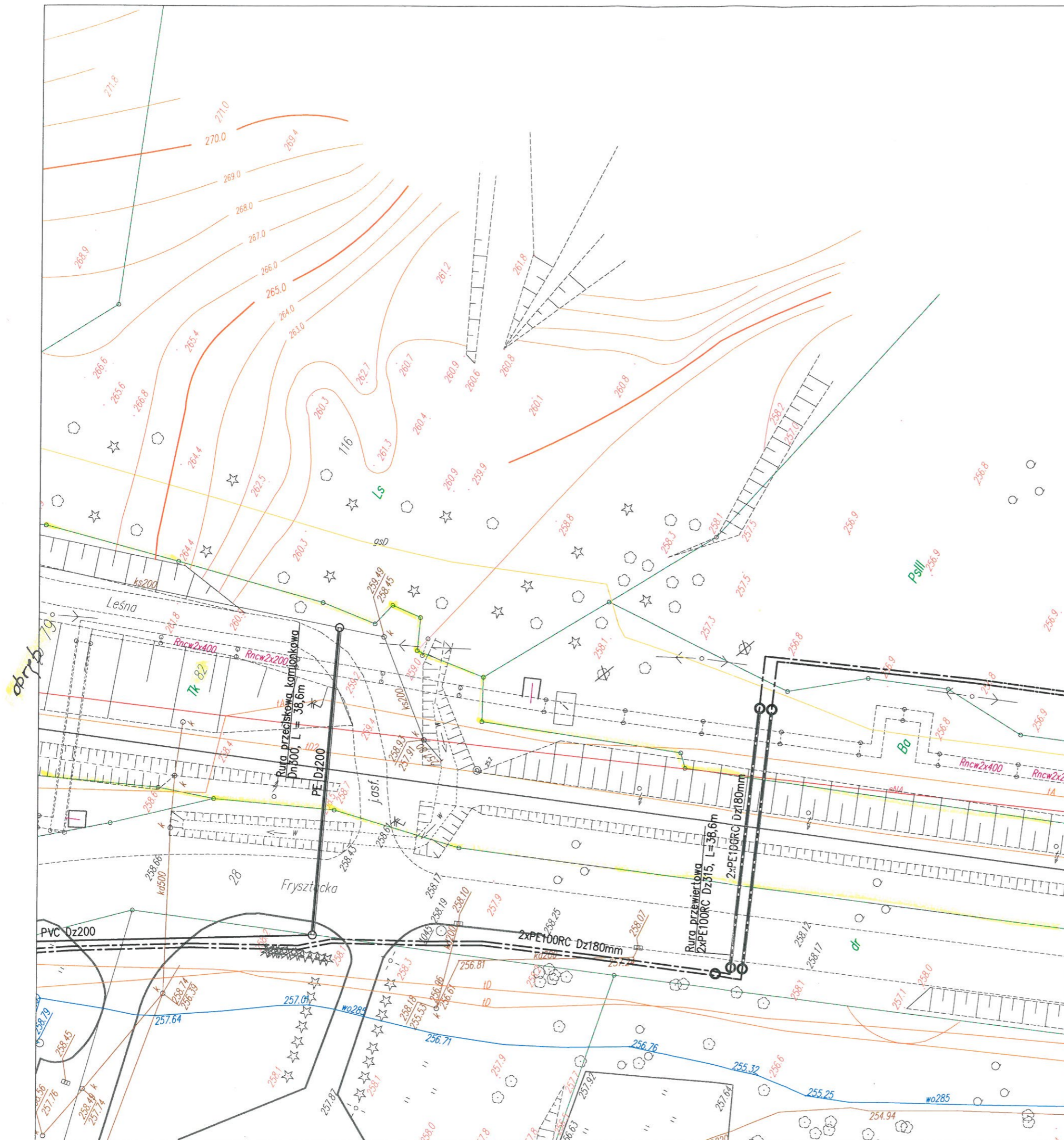
Sprawdził:
mgr inż. A. Jarzab
specjalność instalacyjna
upr.nr 359/01

Tytuł rys.:
Projekt zagospodarowania terenu – cz.1

Data:
12.2017

Skala:
1:500

Nr rys.:
2/1



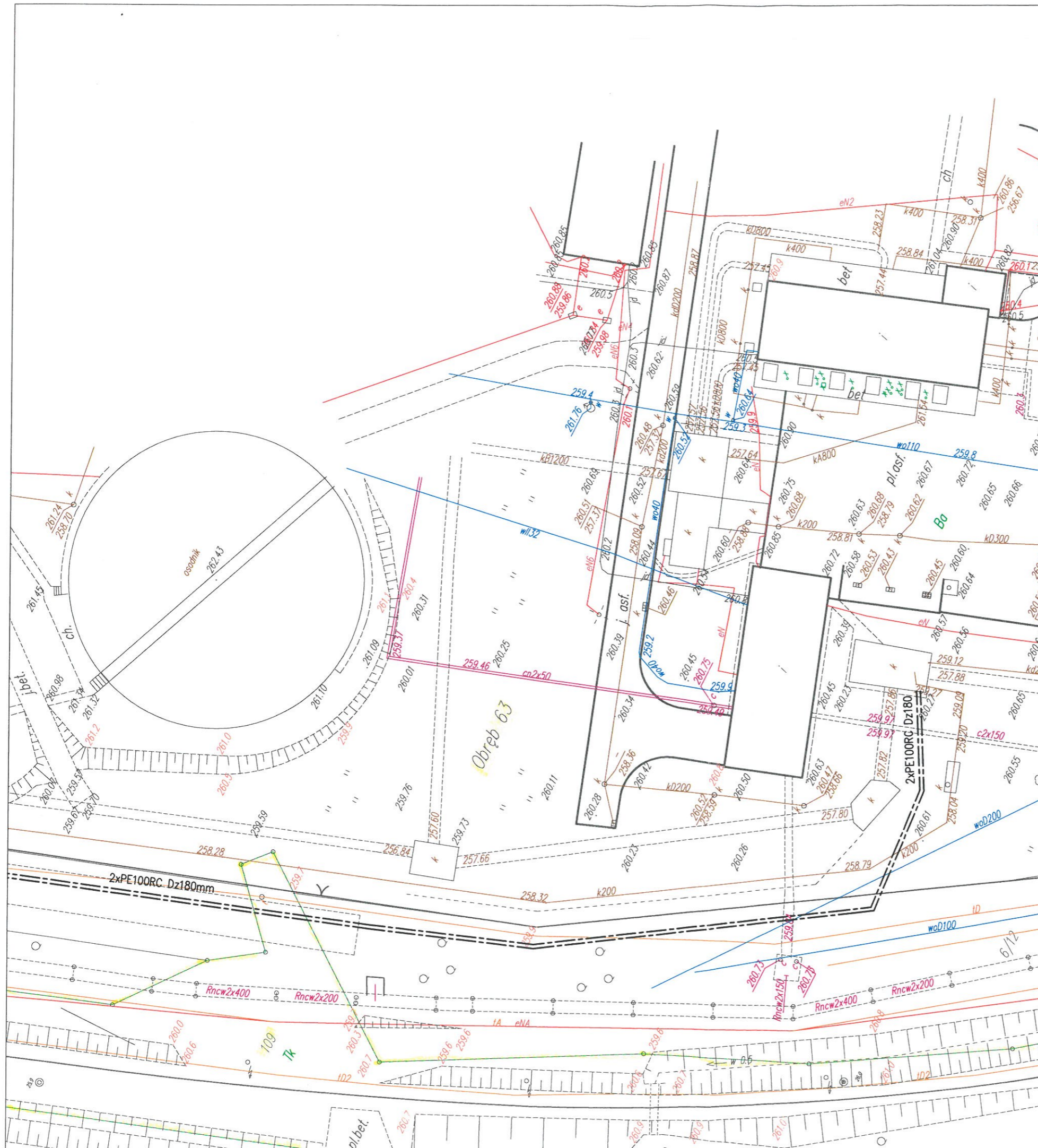
ZAKŁAD LINII KOLEJOWYCH
w Sosnowcu
SEKCJA EKSPLOATACJI
w Biadku-Białej

Istniejąca infrastruktura się wstawa
na mapie

NACZELNIK SEKCJI
inż. Marek Słuczka
ZASTĘPCA

Porównanie na mapie przedmiotowej infrastruktury
iSE Biadko - Tęcza innych urodzi się posiada
o firm

NACZELNIK SEKCJI
inż. Witold Urbaniec
ZASTĘPCA



LEGENDA:

- proj. sieć kanalizacji sanitarnej – rurociąg tłoczny
- kd — istn. kanalizacja deszczowa
- ks — istn. kanalizacja sanitarna
- w — istn. wodociąg
- g — istn. gazociąg
- eNN — istn. kabel elektroenergetyczny NN
- t — istn. kabel teletechniczny
- co — istn. sieć CO

sekcja 541.321.23.23

HYDROEKO Jerzy Jarząb 43-400 Cieszyń, ul. Wiejska 51

Projektował: mgr inż. J. Jarząb specjalność instalacyjna upr.nr 570/01	Inwestor: Zakład Gospodarki Komunalnej Sp.zoo. ul. Słowicza 59, 43-400 Cieszyń
Sprawdził: mgr inż. A. Jarząb specjalność instalacyjna upr.nr 359/01	Temat: Projekt budowlany budowy/przebudowy sieci kanalizacji sanitarnej w rejonie ulic: Frysztaćkiej i Chemików w Cieszyń ETAP I
Tytuł rys.: Projekt zagospodarowania terenu – cz.2	
Data: 12.2017	Skala: 1:500
Nr rys.: 2/2	

ZAKŁAD LINI KOLEJOWYCH
w Sosnowcu
SEKCJA EKSPLOATACJI
w Biadku-Białej

Istnieje infrastruktura sd wiosem
na mapie

NACZELNIK SEKCJI
inż. Marek Ślęzka
ZASTĘPCA

Przebiegiem na mapie przedmiotowej
infrastruktury 196 Biadko-Biała innych wariantów
nie posiada się

NACZELNIK SEKCJI
inż. Witold Urbaniec
ZASTĘPCA



LEGENDA:

- proj. sieć kanalizacji sanitarnej – kanał grawitacyjny
- proj. sieć kanalizacji sanitarnej – rurociąg tłoczny
- proj. sieć kanalizacji sanitarnej ciśnieniowa – wg oddz. opracowania
- istn. kanalizacja deszczowa
- istn. kanalizacja sanitarna
- istn. wodociąg
- istn. gazociąg
- istn. kabel elektroenergetyczny NN
- istn. kabel teletechniczny
- istn. sieć CO

sekcja 541.321.18.14

HYDROEKO Jerzy Jarzab 43-400 Cieszyn, ul. Wiejska 51	
Projektował: mgr inż. J. Jarzab specjalność instalacyjna upr.nr 570/01	Inwestor: Zakład Gospodarki Komunalnej Sp.zoo. ul. Słowicza 59, 43-400 Cieszyn
Sprawdził: mgr inż. A. Jarzab specjalność instalacyjna upr.nr 359/01	Temat: Projekt budowlany budowy/przebudowy sieci kanalizacji sanitarnej w rejonie ulic: Frysztackiej i Chemików w Cieszynie ETAP I
Tytuł rys.: Projekt zagospodarowania terenu – cz.3	
Data: 12.2017	Skala: 1:500
Nr rys.: 2/3	