

**UCHWAŁA NR XLIX/524/18
RADY MIEJSKIEJ CIESZYNA**

z dnia 25 października 2018 r.

w sprawie ustanowienia pomników przyrody na terenie Gminy Cieszyn

Na podstawie art. 18 ust. 2 pkt 15 ustawy z dnia 8 marca 1990 r. o samorządzie gminnym (tekst jednolity: Dz. U. z 2018 r., poz. 944 z późn. zm.), w związku z art. 44 ust. 1, 2 i 3a oraz art. 45 ust. 1 ustawy z dnia 16 kwietnia 2004 r. o ochronie przyrody (tekst jednolity: Dz. U. z 2018 r., poz. 1614), po uzgodnieniu projektu uchwały z Regionalnym Dyrektorem Ochrony Środowiska w Katowicach,

Rada Miejska Cieszyna uchwala, co następuje:

§ 1. 1. Ustanawia się pomnikami przyrody drzewa z gatunku:

- 1) jesion wyniosły *Fraxinus excelsior* o obwodzie pnia 419 cm, rosnący na nieruchomości położonej w Cieszynie przy ul. Wiślańskiej i ul. Harcerskiej, na działce nr 20 obr. 74 stanowiącej własność Konwentu Zakonu Bonifratrów w Cieszynie (lokalizacja drzewa została zaznaczona na załączniku graficznym nr 1 do niniejszej uchwały);
- 2) dąb szypułkowy *Quercus robur* o obwodzie pnia 427 cm, rosnący na nieruchomości położonej w Cieszynie przy ul. Braci Miłosiernych, na działce nr 8/11 obr. 74 stanowiącej własność Konwentu Zakonu Bonifratrów w Cieszynie (lokalizacja drzewa została zaznaczona na załączniku graficznym nr 2 do niniejszej uchwały);
- 3) jesion wyniosły *Fraxinus excelsior* o obwodzie pnia 387 cm, rosnący na nieruchomości położonej w Cieszynie przy ul. Braci Miłosiernych, na działce nr 8/11 obr. 74 stanowiącej własność Konwentu Zakonu Bonifratrów w Cieszynie (lokalizacja drzewa została zaznaczona na załączniku graficznym nr 3 do niniejszej uchwały);
- 4) jesion wyniosły *Fraxinus excelsior* o obwodzie pnia 318 cm, rosnący na nieruchomości położonej w Cieszynie, w pasie drogowym ul. Górnej, na działce nr 21 obr. 53 stanowiącej własność Skarbu Państwa (lokalizacja drzewa została zaznaczona na załączniku graficznym nr 4 do niniejszej uchwały);
- 5) dąb szypułkowy *Quercus robur* o obwodzie pnia 378 cm, rosnący na nieruchomości położonej w Cieszynie, w pasie drogowym ul. Stawowej, na działce nr 24/3 obr. 17 stanowiącej własność Gminy Cieszyn, w granicy z działkami nr 24/5 oraz 21 obr. 17 stanowiącymi własność osób fizycznych (lokalizacja drzewa została zaznaczona na załączniku graficznym nr 5 do niniejszej uchwały);
- 6) dąb szypułkowy *Quercus robur* o obwodzie pnia 360 cm, rosnący na nieruchomości położonej w Cieszynie w rejonie ul. Widokowej, na terenie Rodzinnego Ogrodu Działkowego "Tulipan", na działce nr 3/2 obr. 51 stanowiącej własność Gminy Cieszyn i oddanej w użytkowanie wieczyste Polskiemu Związkowi Działkowców (lokalizacja drzewa została zaznaczona na załączniku graficznym nr 6 do niniejszej uchwały);
- 7) buk zwyczajny *Fagus sylvatica* o obwodzie pnia 313 cm, rosnący na nieruchomości położonej w Cieszynie w rejonie ul. Dzikiej, na działce nr 18/4 obr. 63 stanowiącej własność Gminy Cieszyn (lokalizacja drzewa została zaznaczona na załączniku graficznym nr 7 do niniejszej uchwały).

2. Ustanowienie form ochrony ma na celu zachowanie cennych tworów przyrody żywej ze względu na ich okazałe rozmiary, wyróżniające spośród innych drzew oraz szczególną wartość przyrodniczą i krajobrazową.

§ 2. W stosunku do drzew uznanych za pomnik przyrody wprowadza się następujące zakazy:

- 1) niszczenia, uszkodzenia lub przekształcania obiektu lub obszaru,
- 2) uszkodzenia i zanieczyszczenia gleby,
- 3) dokonywania zmian stosunków wodnych, jeżeli zmiany te nie służą ochronie przyrody albo racjonalnej gospodarce rolnej, leśnej, wodnej lub rybackiej,
- 4) umieszczania tablic reklamowych.

§ 3. Nadzór nad pomnikami przyrody sprawuje Burmistrz Miasta Cieszyna.

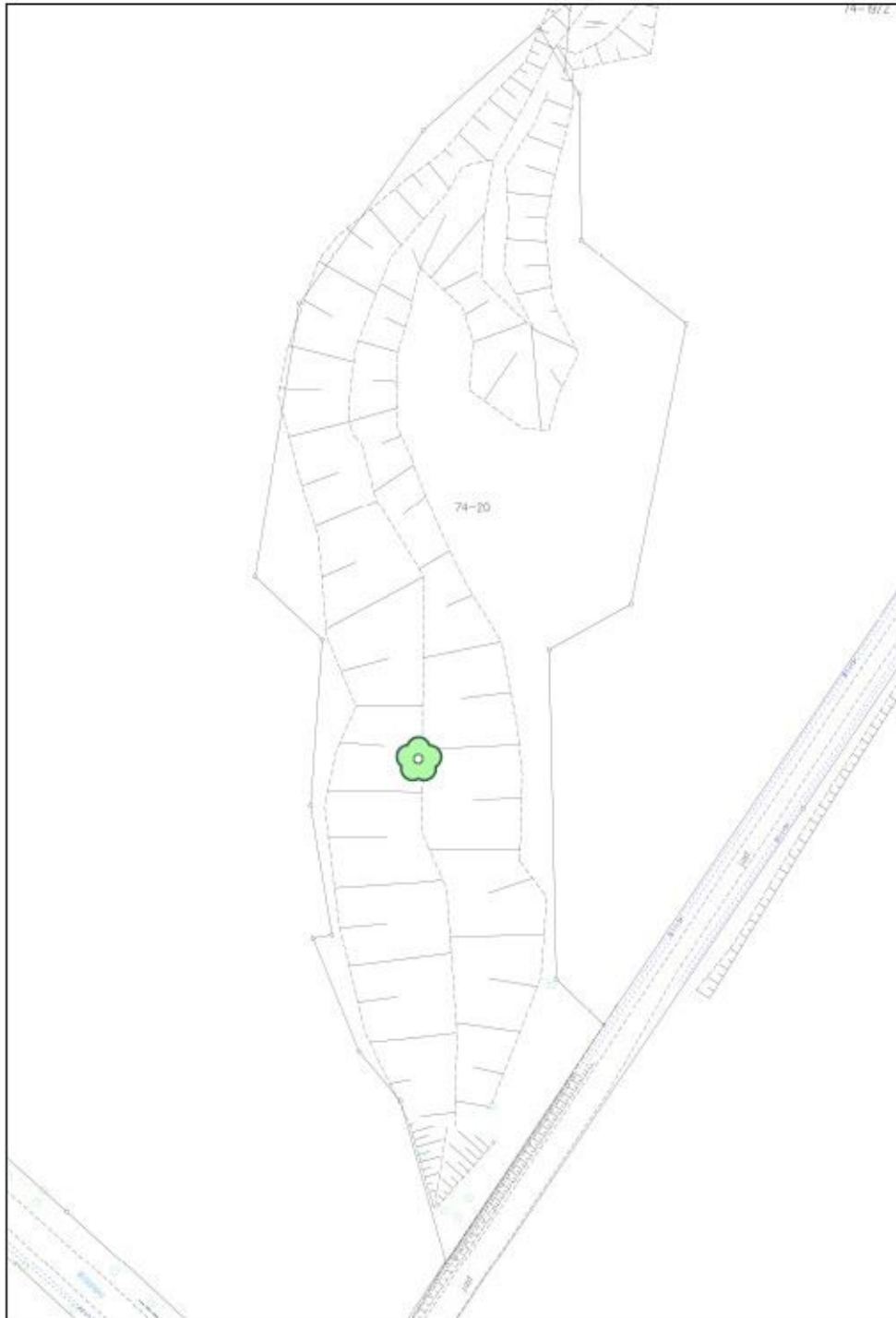
§ 4. Wykonanie uchwały powierza się Burmistrzowi Miasta Cieszyna.

§ 5. Uchwała wchodzi w życie po upływie 14 dni od dnia jej ogłoszenia w Dzienniku Urzędowym Województwa Śląskiego.

Przewodnicząca Rady Miejskiej Cieszyna

mgr inż. Gabriela Staszewicz

Załącznik Nr 1 do uchwały Nr XLIX/524/18
Rady Miejskiej Cieszyna
z dnia 25 października 2018 r.



Zał. 1. Orientacyjna lokalizacja jesionu wyniosłego o obwodzie pnia 419 cm rosnącego na działce nr 20 obr. 74 w rejonie ul. Wiślańskiej i ul. Harcerskiej w Cieszynie.

Załącznik Nr 2 do uchwały Nr XLIX/524/18
Rady Miejskiej Cieszyna
z dnia 25 października 2018 r.



Zał. 2. Orientacyjna lokalizacja dębu szypułkowego o obwodzie pnia 427 cm rosnącego na działce nr 8/11 obr. 74 w rejonie ul. Braci Miłosiernych w Cieszynie.

Załącznik Nr 3 do uchwały Nr XLIX/524/18
Rady Miejskiej Cieszyna
z dnia 25 października 2018 r.



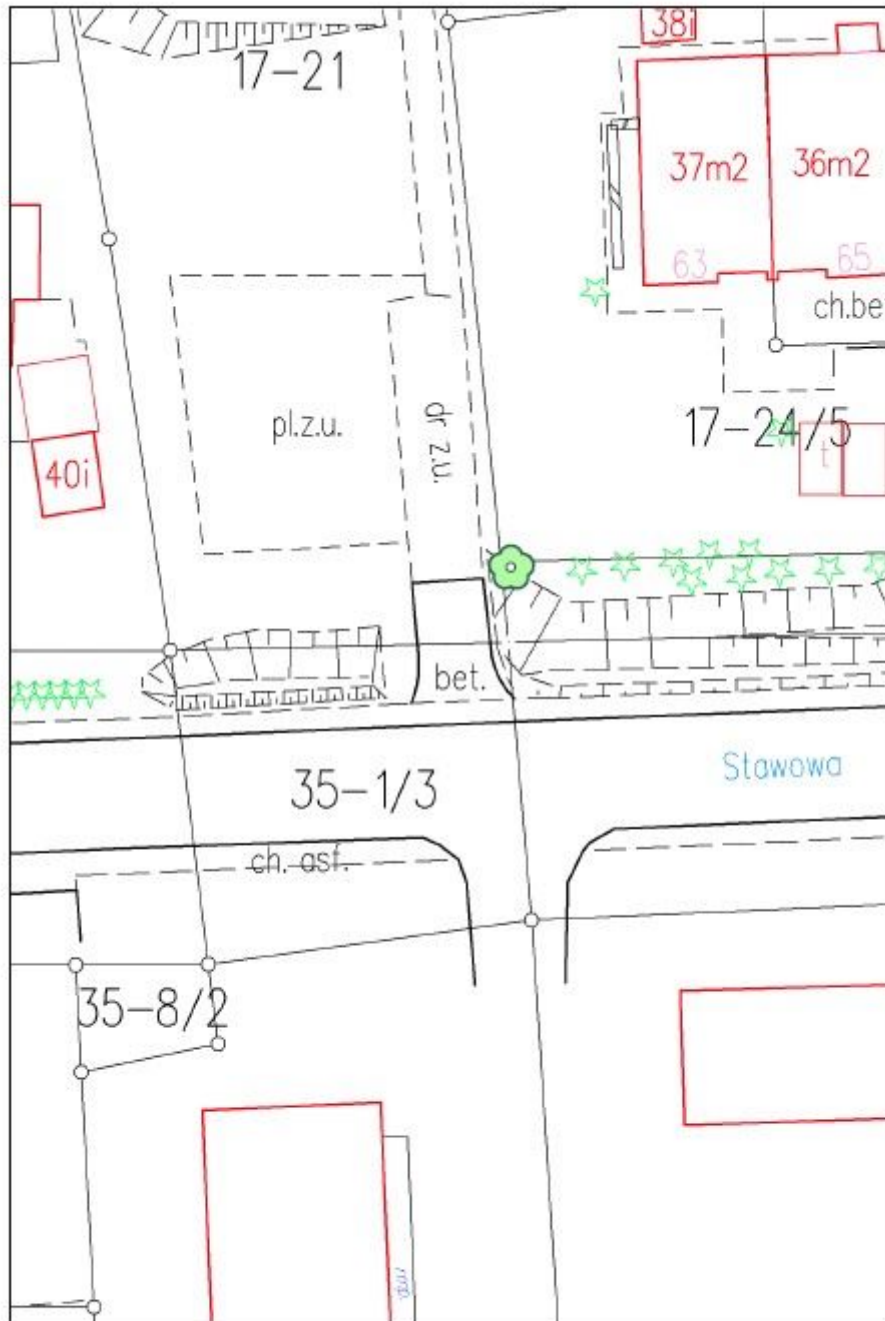
Zał. 3. Orientacyjna lokalizacja jesionu wyniosłego o obwodzie pnia 387 cm rosnącego na działce nr 8/11 obr. 74 w rejonie ul. Braci Miłosiernych w Cieszynie.

Załącznik Nr 4 do uchwały Nr XLIX/524/18
Rady Miejskiej Cieszyna
z dnia 25 października 2018 r.



Zał. 4. Orientacyjna lokalizacja jesionu wyniosłego o obwodzie pnia 318 cm rosnącego na działce nr 21 obr. 53, w pasie drogowym ul. Górnej w Cieszynie.

Załącznik Nr 5 do uchwały Nr XLIX/524/18
Rady Miejskiej Cieszyna
z dnia 25 października 2018 r.



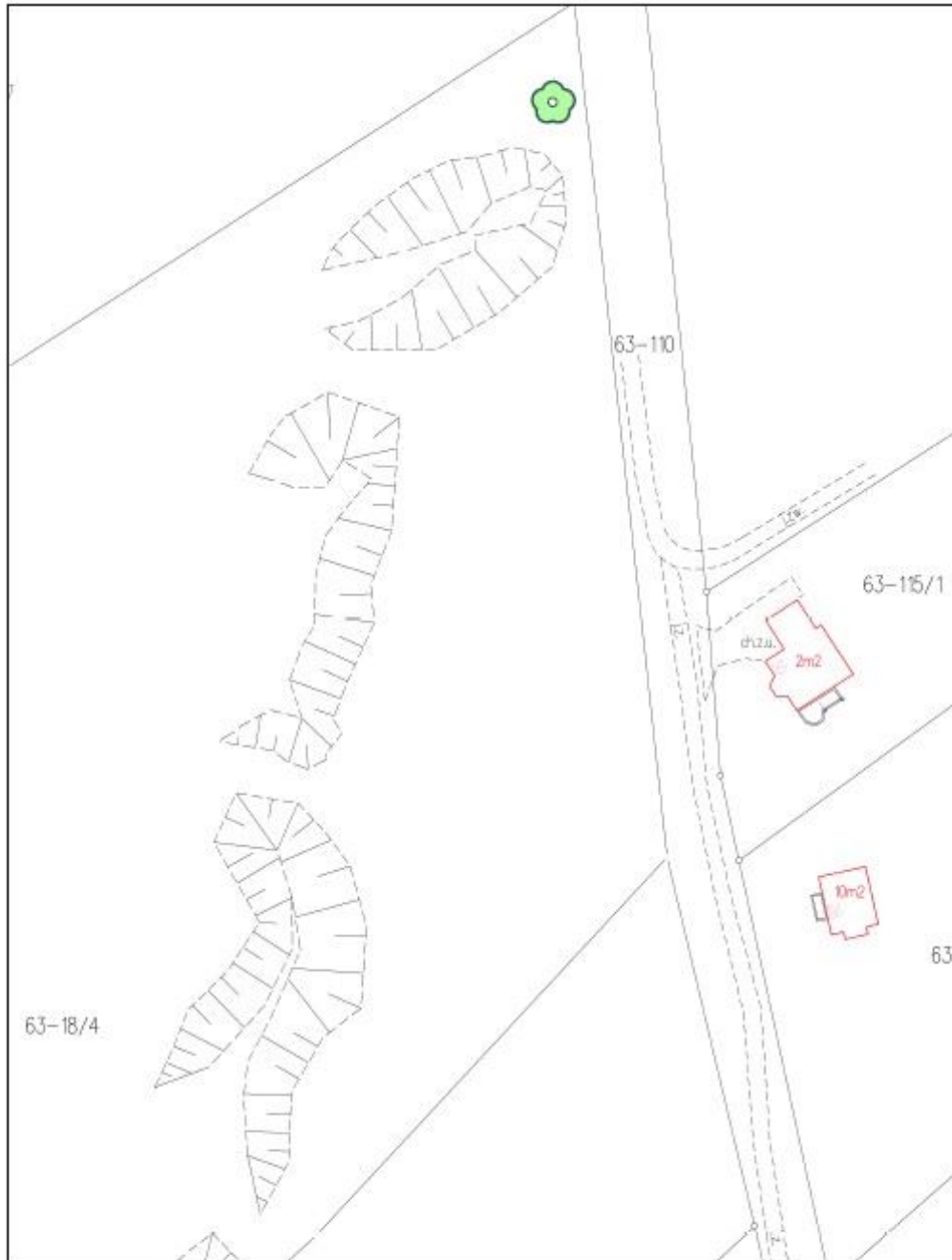
Zał. 5. Lokalizacja dębu szypułkowego o obwodzie pnia 378 cm rosnącego na działce nr 24/3 obr. 17 w pasie drogowym ul. Stawowej w Cieszynie.

Załącznik Nr 6 do uchwały Nr XLIX/524/18
Rady Miejskiej Cieszyna
z dnia 25 października 2018 r.



Zał. 6. Lokalizacja dębu szypułkowego o obwodzie pnia 360 cm rosnącego na działce nr 3/2 obr. 51, na terenie ROD "Tulipan" w Cieszynie.

Załącznik Nr 7 do uchwały Nr XLIX/524/18
Rady Miejskiej Cieszyna
z dnia 25 października 2018 r.



Zał. 7. Orientacyjna lokalizacja buka zwyczajnego o obwodzie pnia 313 cm rosnącego na działce nr 18/4 obr. 63 w rejonie ul. Dzikiej w Cieszynie.