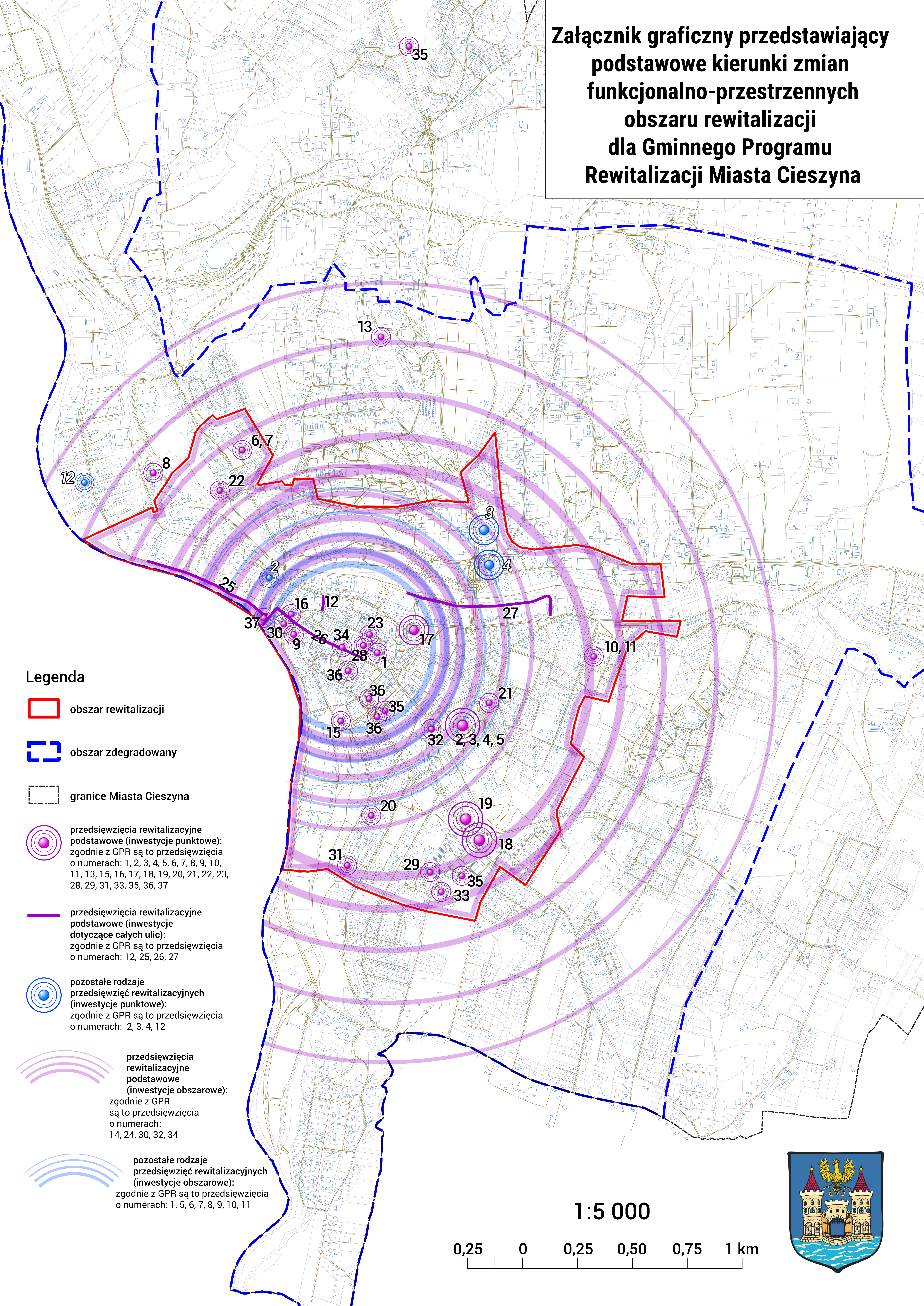










**Załącznik graficzny przedstawiający  
podstawowe kierunki zmian  
funkcjonalno-przestrzennych  
obszaru rewitalizacji  
dla Gminnego Programu  
Rewitalizacji Miasta Cieszyna**



**Legenda**

-  obszar rewitalizacji
-  obszar zdegradowany
-  granice Miasta Cieszyna
-  przedsięwzięcia rewitalizacyjne podstawowe (inwestycje punktowe): zgodnie z GPR są to przedsięwzięcia o numerach: 1, 2, 3, 4, 5, 6, 7, 8, 9, 10, 11, 13, 15, 16, 17, 18, 19, 20, 21, 22, 23, 28, 29, 31, 33, 35, 36, 37
-  przedsięwzięcia rewitalizacyjne podstawowe (inwestycje dotyczące całych ulic): zgodnie z GPR są to przedsięwzięcia o numerach: 12, 25, 26, 27
-  pozostałe rodzaje przedsięwzięć rewitalizacyjnych (inwestycje punktowe): zgodnie z GPR są to przedsięwzięcia o numerach: 2, 3, 4, 12
-  przedsięwzięcia rewitalizacyjne podstawowe (inwestycje obszarowe): zgodnie z GPR są to przedsięwzięcia o numerach: 14, 24, 30, 32, 34
-  pozostałe rodzaje przedsięwzięć rewitalizacyjnych (inwestycje obszarowe): zgodnie z GPR są to przedsięwzięcia o numerach: 1, 5, 6, 7, 8, 9, 10, 11

**1:5 000**

0,25 0 0,25 0,50 0,75 1 km

