

Polska Spółka Gazownictwa sp. z o.o.
Oddział w Zabrze
ul. Szczęść Boże 11, 41-800 Zabrze
tel. 32 398 50 00, faks 32 271 78 01

Rejon Dystrybucji Gazu w Cieszynie

ul. Morcinka 10 , 43-400 Cieszyn
tel. 33 852 02 29, faks 33 851 85 60

HYDRO-INSTAL
Projekty Techniczne
Homa-Homa Spółka Jawna
43-391 Mazańcowice 178

Wasz znak:

Cieszyn, 27.07.2016

Nasz znak: W105/435-264/16

Dot.: Likwidacji studni na nieczynnej kanalizacji na terenie działek 13/148 i 13/149 będących własnością PSG Sp. Z o.o. Oddział w Zabrze.

W odpowiedzi na Państwa pismo informujemy, że wyrażamy zgodę na wejście w teren działek nr 13/148 i 13/149 w celu wykonania robót związanych z rozbiórką studni na nieczynnej kanalizacji (zgodnie z załączoną do wniosku mapą). Termin wykonania należy uzgodnić z RDG w Cieszynie. (W związku z planowanym przesunięciem ogrodzenia i utwardzeniem placu roboty proponujemy wykonać do 31.08.2016r.)

Po zakończeniu teren należy uporządkować, przywrócić do stanu pierwotnego i zgłosić do odbioru przedstawicielowi RDG w Cieszynie.

Z poważaniem

KIEROWNIK
Rejon Dystrybucji Gazu w Cieszynie

Tomasz Gabzdyl

Tomasz Gabzdyl

Kierownik RDG w Cieszynie

Faktura za powyższe uzgodnienie zostanie wysłana w późniejszym terminie

Sprawę prowadzi: Pracownik ds. technicznych RDG w Cieszynie – Krzysztof Stoszek

Zał.: 1 plan

Kopia: a/a

INWESTOR
Zakład Gospodarki Komunalnej w Cieszynie
ul. Słowicza 59, 43-400 Cieszyn

LOKALIZACJA
Cieszyn rejon ul. Brożka, Morcinka





PROJEKT
Projekt budowlany przebudowy sieci kanalizacji sanitarnej w Cieszynie w rejonie ul. Brożka dla odprowadzenia ścieków z budynków wielorodzinnych wraz z rozbiórką istniejących studni kanalizacyjnych na nieczynnej sieci kanalizacyjnej w rejonie ul. Morcinka oraz Brożka

ETAP PROJEKTU
UZGODNIENIA BRANŻOWE

NAZWA RYSUNKU
PROJEKT ZAGOSPODAROWANIA TERENU

PROJEKT mgr inż. Katarzyna Świder Upr. nr SLK/4131/PWOS/12	DATA VI 2016r.	PODPIS	
OPRACOWANIE mgr inż. Nina Tołwińska-Bubec	DATA VI 2016r.	PODPIS <i>Nina Tołwińska-Bubec</i>	SKALA 1:500
OPRACOWANIE mgr inż. Sebastian Czauderna	DATA VI 2016r.	PODPIS	NR RYSUNKU 1

LEGENDA:

-  studnia przeznaczona do likwidacji
-  granice działek
-  Ks istniejąca kanalizacja sanitarная
-  Kd istniejąca kanalizacja deszczowa

MAPA ORIENTACYJNA
SKALA: 1:10 000

