



dnia : 17.06.2016
nr D.Z.: GKK.6642.888.2016
obręb : 38 nr działki:

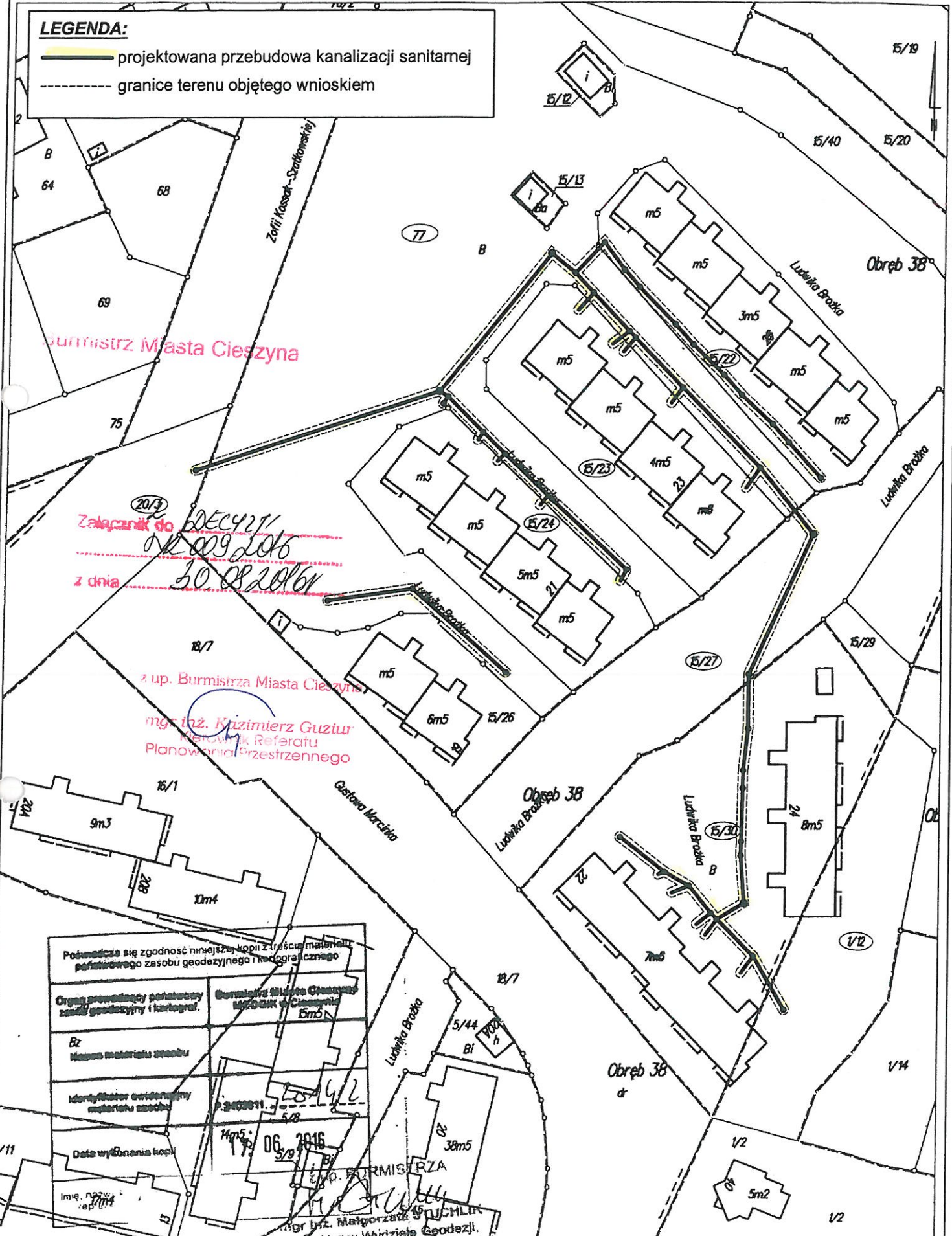
Kopia mapy ewidencyjnej

skala 1 : 1000

województwo : śląskie
powiat : cieszyński
jednostka ewidencyjna : Cieszyn

LEGENDA:

-  projektowana przebudowa kanalizacji sanitarnej
-  granice terenu objętego wnioskiem



Podlega się zgodność niniejszej kopii z treścią materiału podstawowego zasobu geodezyjnego i kartograficznego	
Organ prowadzący pomiarowy zasób geodezyjny i kartograf.	Burmistrz Miasta Cieszyna MAGDALINA STUCHLIK 5m5
Bz Nazwa materiału zasobu	
Identyfikator ewidencyjny materiału zasobu	2-400011-5/8
Data wykonania kopii	06.09.2016
Imię, nazwisko i podpis	M. Stuchlik mgr inż. Małgorzata Stuchlik inspektor w Wydziale Geodezji i Kartografii i Katastru Nieruchomości