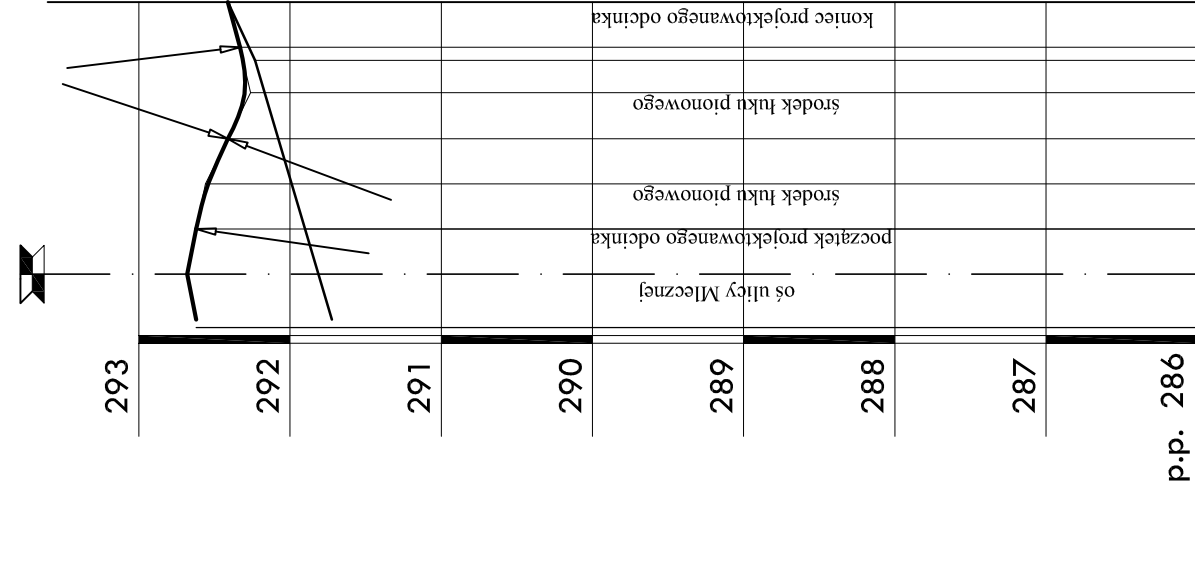
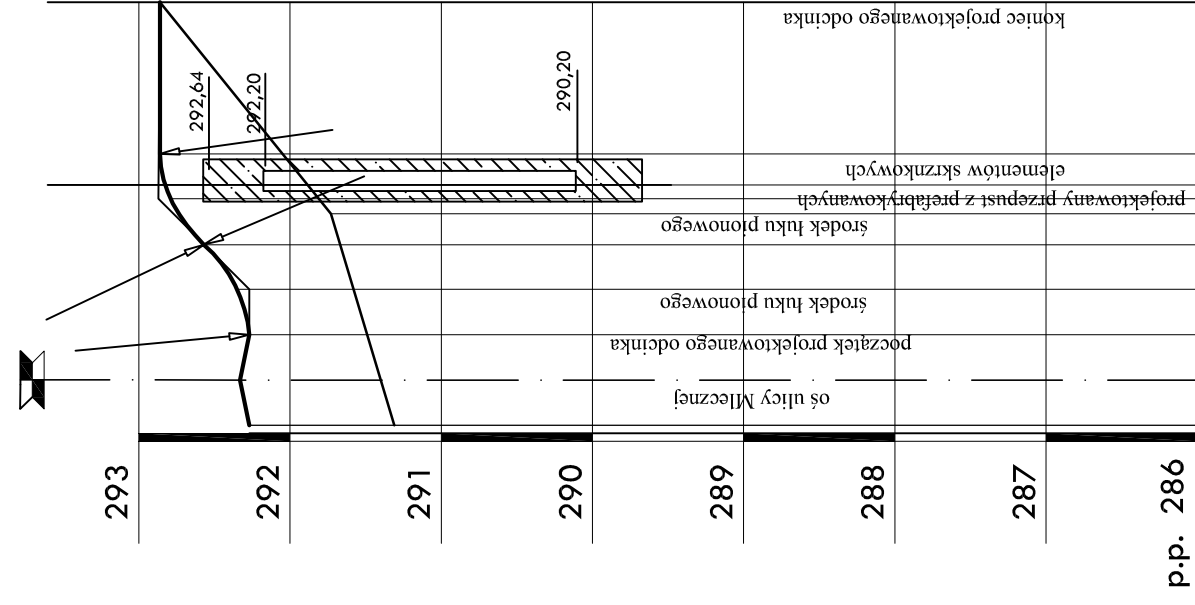


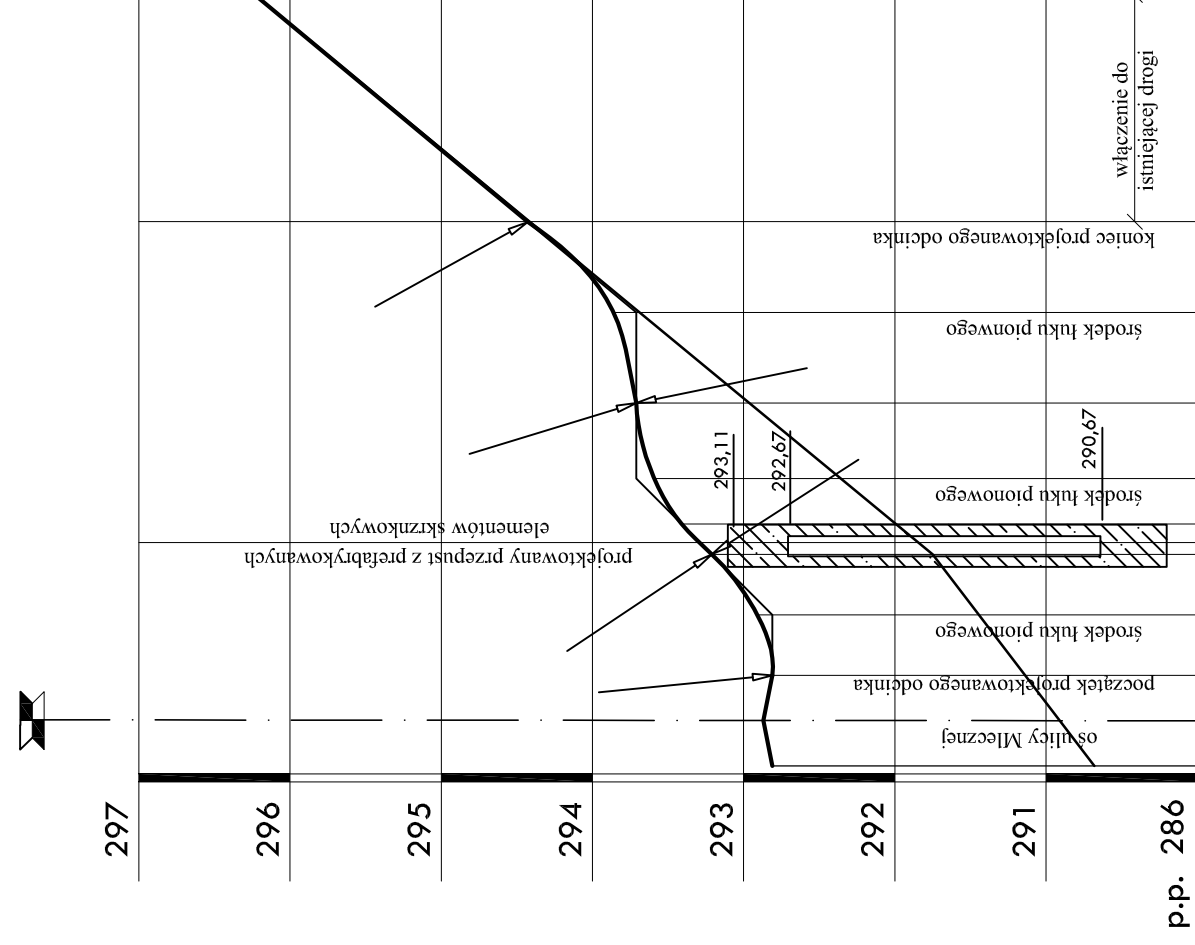
km roboczy 0+268,00
wjazd do posesji



km roboczy 0+345,00
wjazd do posesji nr 11



km roboczy 0+437,00
wjazd do "Karton Pak"



rzędne projektowane	292,62	292,68	291,90	292,54	292,41	292,30	292,23	292,41	292,27	291,40	292,33	292,27	291,59	292,87	292,91	292,81	291,75	293,21	293,41	293,59	293,71	293,86	294,43	296,23	
	292,62	292,62	292,62	292,54	292,41	292,30	292,23	292,41	292,27	291,40	292,33	292,27	291,59	292,87	292,91	292,81	291,75	293,21	293,41	293,59	293,71	293,86	294,43	296,23	
rzędne istniejące				292,56-0,02	292,41	292,30	292,23	292,41																	
				292,56-0,02	292,41	292,30	292,23	292,41																	
spadki pionowe i łuki pionowe	R=200 T=3,0 s=0,02		R=120 T=3,0 s=0,04		R=60m T=3,0m s=0,08m		R=60m T=3,0m s=0,08m		R=60m T=3,0m s=0,08m		R=60m T=3,0m s=0,08m		R=80m T=4,0m s=0,1m		R=100m T=5,0m s=0,12m		R=100m T=5,0m s=0,12m		R=120m T=6,0m s=0,15m		R=120m T=6,0m s=0,15m				
	prosta L=15m		prosta L=15m		prosta L=22m		prosta L=22m		prosta L=22m		prosta L=22m		prosta L=22m		prosta L=30m		prosta L=30m		prosta L=30m		prosta L=30m		prosta L=30m		
odległości	0,00	0,00	0,00	0,00	0,00	0,00	0,00	0,00	0,00	0,00	0,00	0,00	0,00	0,00	0,00	0,00	0,00	0,00	0,00	0,00	0,00	0,00	0,00	0,00	0,00
hektometry	0,0	0,0	0,0	0,0	0,0	0,0	0,0	0,0	0,0	0,0	0,0	0,0	0,0	0,0	0,0	0,0	0,0	0,0	0,0	0,0	0,0	0,0	0,0	0,0	0,0

ARKADA		mgr inż. Maciej Osiński 43-305 Biedko Biała ul. Świątkowa 23	
Zadanie	Zakład Projektowo Inwestycyjny	Inwestor:	Miejski Zarząd Dróg w Cieszyńnie
Bransza	drogi	Data	maj 2010r.
Studium	Projekt wykonawczy	Skala	1:50/500
Rysunek	Profile podłużne pojazdów	Nr rys.	5
Projektował	mgr inż. Danuta Osińska	upr. nr.	WZDP Kr 41/75
Sprawdził	mgr inż. Maciej Osiński	upr. arch. inż. nr.	10/75 UW Rz