

**USŁUGI GEODEZYJNE
„GEOMADEx”**

Krzysztof Kisza, Danuta Madecka
43-400 Cieszyń, ul. Orkana 20
NIP 5482583154 REGON 241130084
Tel. (033) 8510131

Województwo śląskie
Powiat cieszyński
Miasto Cieszyń
Obręb 43
L.ks.zlec. 32/2009
KERG. 899-137/2009

KOPIA MAPY ZASADNICZEJ

AKTUALIZACJA MAPY ZASADNICZEJ

Sekcja Mapy – 541.323.141.2 Skala – 1: 500

Aktualizację mapy zasadniczej dla zaznaczonego kolorem zielonym obszaru wykonano w dniu 21 lipca 2009 r.

Mapa bez użytków gruntowych.

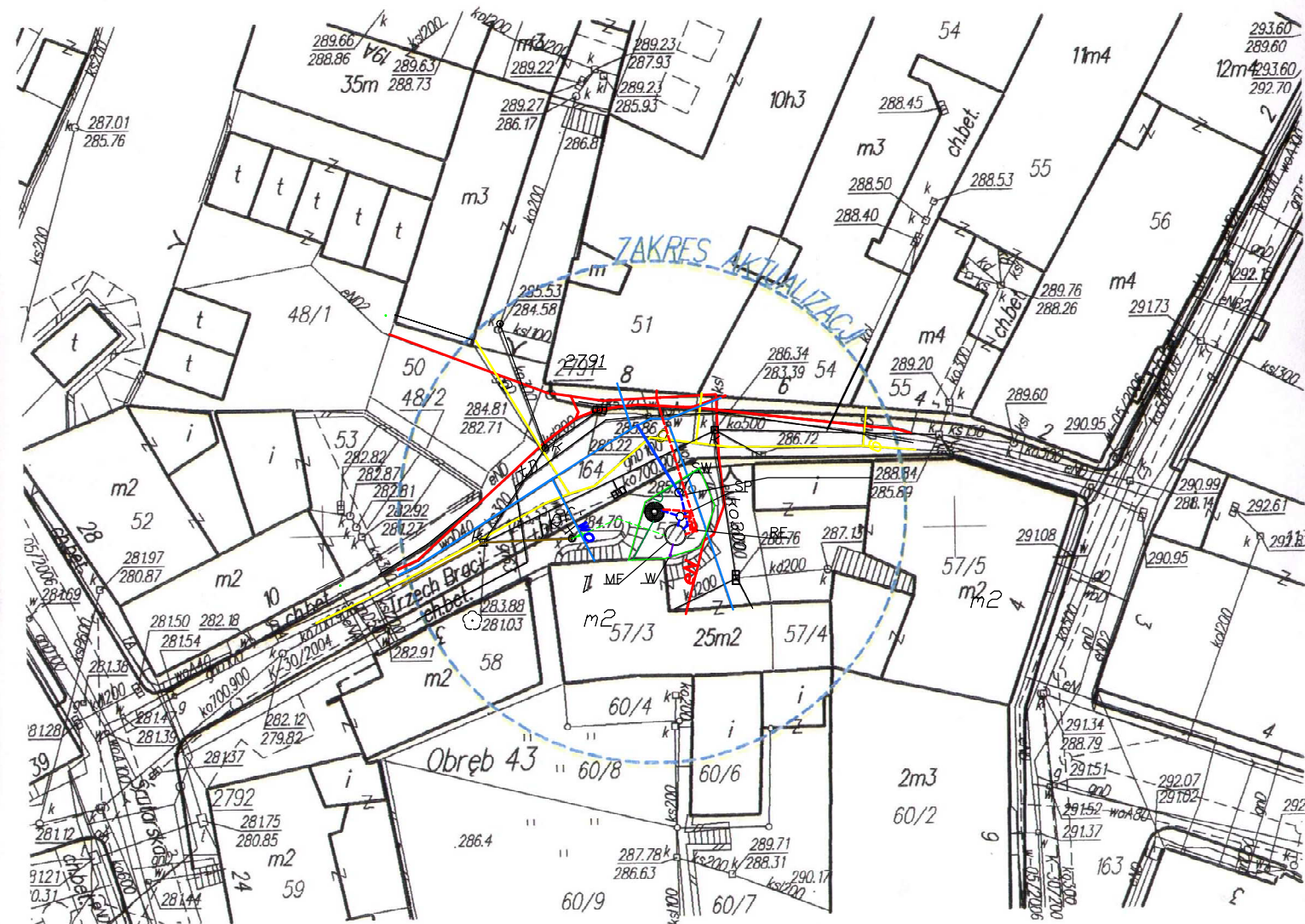
GEODETA UPRAWNIONY

mgr inż. Krzysztof Kisza
ŚWIADCTWO UPRAWNIENI ZAWODOWYCH NR 19666

Cieszyń, dnia 24 lipca 2009 r.

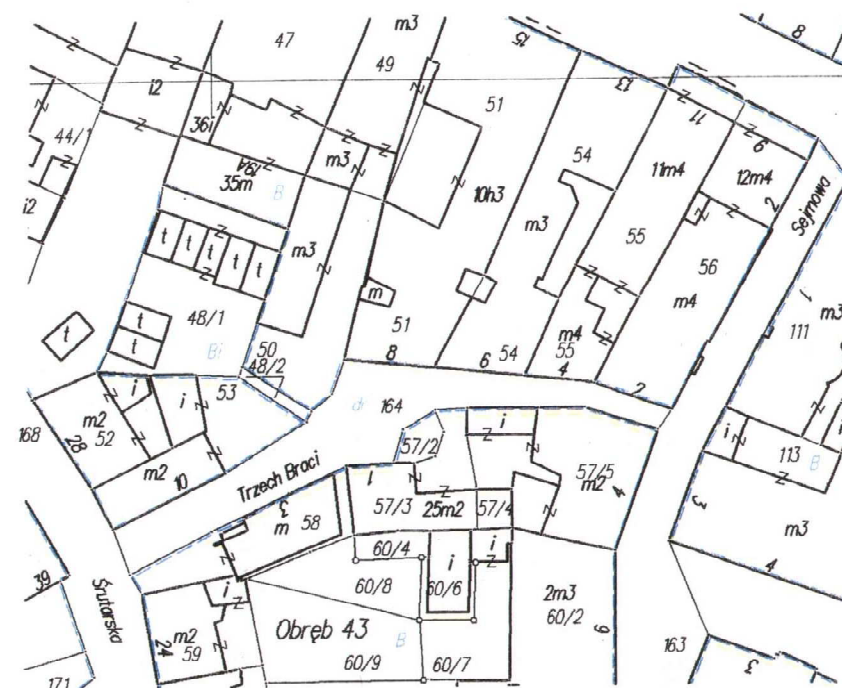
BURMISTRZ MIASTA CIESZYŃA
Miejski Ośrodek Dokumentacji
Geodezyjnej i Kartograficznej w Cieszyźnie
W obszarze oznaczonym linią zieloną
dokonano aktualizacji treści mapy zasadniczej.
Dokumenty z pomiaru uzupełniającego przyjęto
do zasobu powiatowego w dniu 19.07.2009
i zaewidencjonowano pod nr 32/2009
Niniejsza mapa może służyć
do celów projektowych.
Projektowane obiekty budowlane wymagające pozwolenia na
budowę podlegają wytyczeniu i inwentaryzacji powykonawczej
przez jednostki uprawnione do wykonywania prac geodezyjnych
Cieszyń, dn. 21.07.2009 z. up. 32/2009

mgr inż. Robert Wątor
Kierownik Miejskiego Ośrodka
Dokumentacji Geodezyjnej i Kartograficznej



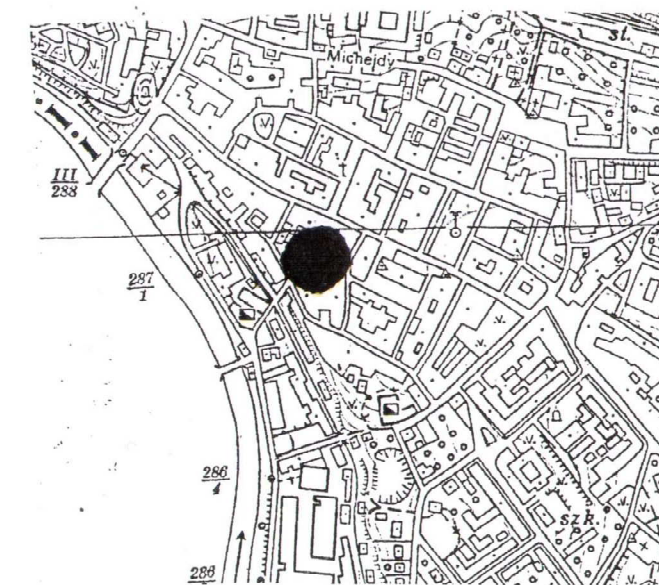
KOPIA MAPY EWIDENCYJNEJ

Sekcja mapy – 541.323.141 Skala – 1:1000



ORIENTACJA

Sekcja Mapy - 541.323 Skala - 1:10000



**PROJEKT
ZAGOSPODAROWANIA
TERENU**

Remontu Zabytkowej Studni Trzech Braci
w Cieszyźnie dz. 57/2

Skala 1:500

Legenda

- istn. sieć gazu
- istn. kanalizacja
- istn. kable NN
- istn. wodociąg
- proj. przyłącze wodociągowe
- - - proj. instalacja zasilania i obiegu wody
- - - proj. kanał odwodnieniowy
- - - proj. kable NN (zalicznikowe)
- proj. rurociąg wywiewny
- SW proj. studzienka wodomierzowa
- SP proj. studzienka pośrednia
- MF proj. maszynownia filtra
- RE proj. rozdzielnia elektryczna na fundamencie
- W proj. wywiewka
- granica działki
- istn. balustrada ogrodzenia
- istn. Studnia Trzech Braci

MIASTOPROJEKT CIESZYŃ
spółka z o.o.

Branża:	Architektura	Cn 344
Faza:	Projekt Budowlano Wykonawczy	
Objekt:	Remont Zabytkowej Studni Trzech Braci w Cieszyźnie dz. 57/2	
Treść rysunku:	PROJEKT ZAGOSPODAROWANIA TERENU	
Data wykonania:	12.2009	Skala: 1:500
Autor projektu:	mgr inż. arch. L. Gross	
Współpraca:		
Opracował:	mgr inż. B. Dejnaka	
Sprawdzał:	mgr inż. R. Raszka	
Prezes zarządu:	inż. S. Serafin	
Pow. Matrycy w m:	2	Rys. nr: 1
Licencja #	1243352	