

FORMA pracownia projektowa
bielsko-biala · ul. cieszyńska 60/7 · tel/fax: (0-33) 715-83-19 · e-mail: pro_FORMA@o2.pl

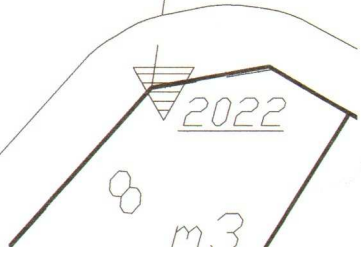
tytuł rysunku: **PLANSZA WYSOKOŚCIOWA (podzamcze)**

projektował: mgr inż. arch. Przemysław Stawinoga
ul. Cieszyńska 60/7
43-300 Bielsko-Biala
ul. Słoneczna 2
52-9510

sprawił: mgr inż. arch. Marek Sławowski
ul. Staszica 11/8
43-300 Bielsko-Biala
ulp bud nr. 140/02
SL-0689

Projekt zagospodarowania GbP Zamkowej w Cieszynie
Cieszyn, skwer św. Marii Magdaleny Grodzickiego
Inwestor: Urząd Miejski w Cieszynie, Rynek 1, 43-400 Cieszyn

STAROPLANSZA
W Cieszynie
WYSOKOŚCIOWA
43-400 CIESZYN
(podzamcze)






**PROJEKT NAWIERZCHNI
SCHEMAT**

ul. Bobrecka 29
43-400 CIESZYN



LEGENDA:

-  nawierzchnia z kamienia odtworzona na wzór istniejącej
-  nawierzchnia z kostki granitowej 4x6cm
-  nawierzchnia wzmocniona geokrętą

FORMA pracownia projektowa **FORMA** przemysław sławinoga
bielsko-biała ul. cieszyńska 60/7 tel/fax: (0-33) 815-83-19 e-mail: pro_FORMA@o2.pl

Projekt zagospodarowania Góry Zamkowej w Cieszynie
Cieszyn, skwer św. Melchiora Grodzkiego
Inwestor: Urząd Miejski w Cieszynie, Rynek 1, 43-400 Cieszyn

projektował:

mgr inż. arch. Przemysław Sławinoga
ul. Cieszyńska 60/7
43-300 Bielsko-Biała
upr. bud nr. 12602
SL_0510

**PROJEKT NAWIERZCHNI
SCHEMAT**

sprawdził:

mgr inż. arch. Marek Cigarrowski
ul. Cieszyńska 60/7
43-300 Bielsko-Biała
upr. bud nr. 14002
SL_0889

skala:

1:500

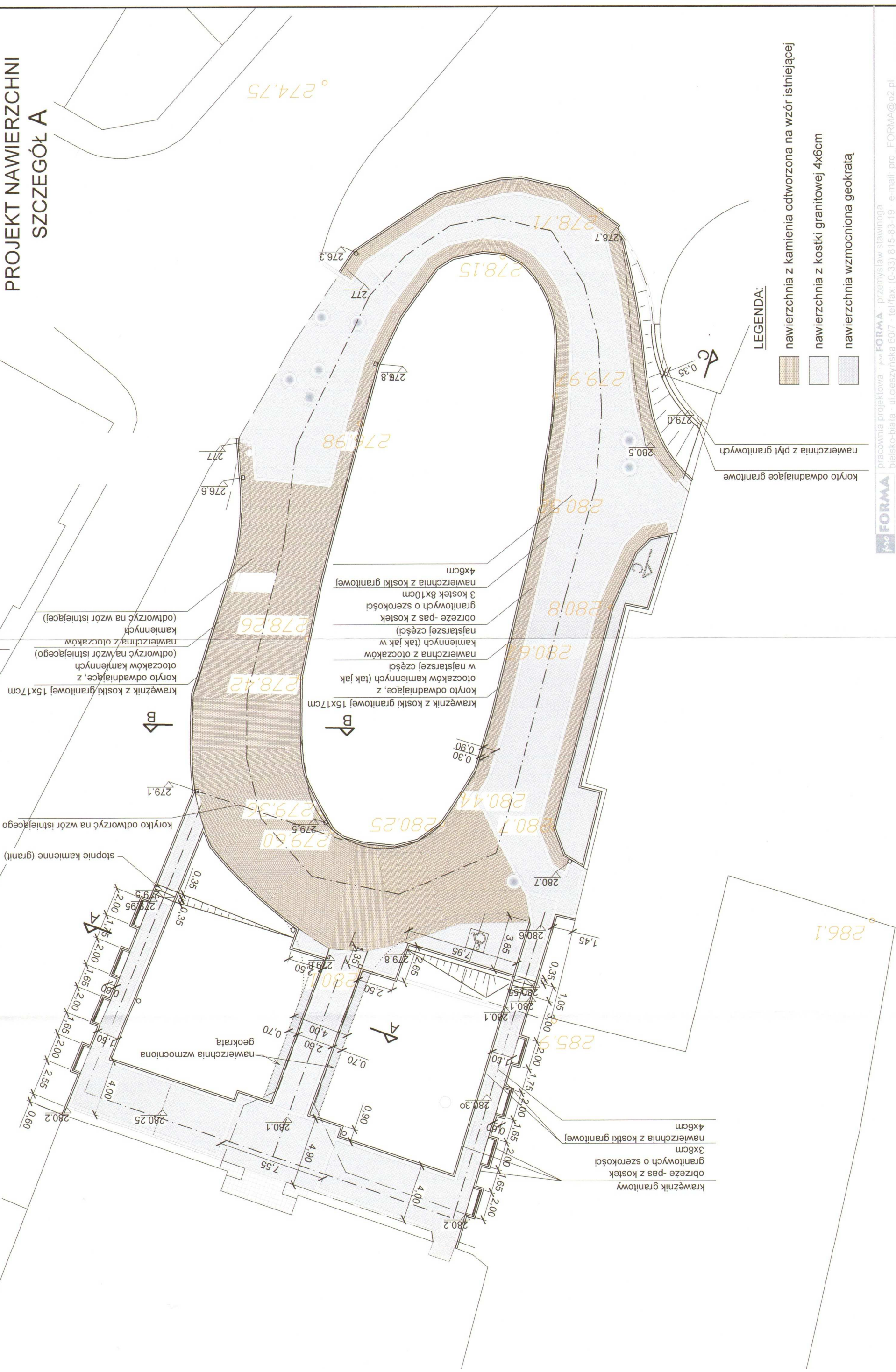
data:

I-VII 2005

nr rys:

3

PROJEKT NAWIERZCHNI SZCZEGÓŁ A



LEGENDA:

- nawierzchnia z kamienia odtworzona na wzór istniejącej
- nawierzchnia z kostki granitowej 4x6cm
- nawierzchnia z kostki granitowej 4x6cm
- nawierzchnia wzmocniona geokratą

koryto odwadniające granitowe
nawierzchnia z płyt granitowych

stopnie kamienne (granit)
korytko odwadniające na wzór istniejącego
krawężnik z kostki granitowej 15x17cm
koryto odwadniające, z otoczków kamiennych (tak jak w najstarszej części)
nawierzchnia z otoczków kamiennych (tak jak w najstarszej części)
obrzeże - pas z kostek granitowych o szerokości 3 kostek 8x10cm
nawierzchnia z kostki granitowej 4x6cm

krawężnik granitowy
obrzeże - pas z kostek granitowych o szerokości 3x8cm
nawierzchnia z kostki granitowej 4x6cm

FORMA pracownia projektowa
bielsko-biala, ul. cieszyńska 60/7 tel/fax: (0-33) 815-83-19 e-mail: pro_FORMA@o2.pl

mgr inż. arch. Marek Stojanowski
43-300 Bielsko-Biala
upr. bud. nr. 140/02
SL-0889

mgr inż. arch. Przemysław Stawinoga
ul. Cieszyńska 60/7
43-300 Bielsko-Biala
upr. bud. nr. 126/02
SL-0610

projektował:

skala: 1:250
data: I-VII 2005
nr rys.: 4

projekt zagospodarowania Góry Zamkowej w Cieszynie
Cieszyń, skwer św. Melchiora Grodzkiego
Inwestor: Urząd Miejski w Cieszynie, Rynek 1, 43-400 Cieszyń

PROJEKT NAWIERZCHNI SZCZEGÓŁ A



LEGENDA:

- slupki główne
- slupki pośrednie
- balustrada (pręt stalowy Ø25mm wykończony jak słupki) 460mb

S-1 -65szt. (w tym 14 istniejących do konserwacji)
S-3 -38szt.

S-2 -123szt. (w tym 28 istniejących do konserwacji)
S-4 -54szt.

FORMA pracownia projektowa: p. FORMA przemyślawa i architektura
bielsko-biala - ul. Cieszyńska 60/7, tel/fax: +33 33 15 83 19, e-mail: pro. FORMA@o2.pl

mgr inż. arch. Marek Stępnowski
ul. Cieszyńska 11
43-300 Bielsko-Biala
upr. bud. nr. 140/02
SL-0889

mgr inż. arch. Przemysław Stawinoga
ul. Cieszyńska 60/7
43-300 Bielsko-Biala
upr. bud. nr. 126/02
SL-0610

Projekt zagospodarowania Góry Zamkowej w Cieszyźnie
Cieszyń, skwer św. Melchiora Grodzkiego
Inwestor: Urząd Miejski w Cieszyźnie, Rynek 1, 43-400 Cieszyń


skala: 1:500
data: I-VII 2005
nr rys.: 9

**BALUSTRADY
SCHEMAT**

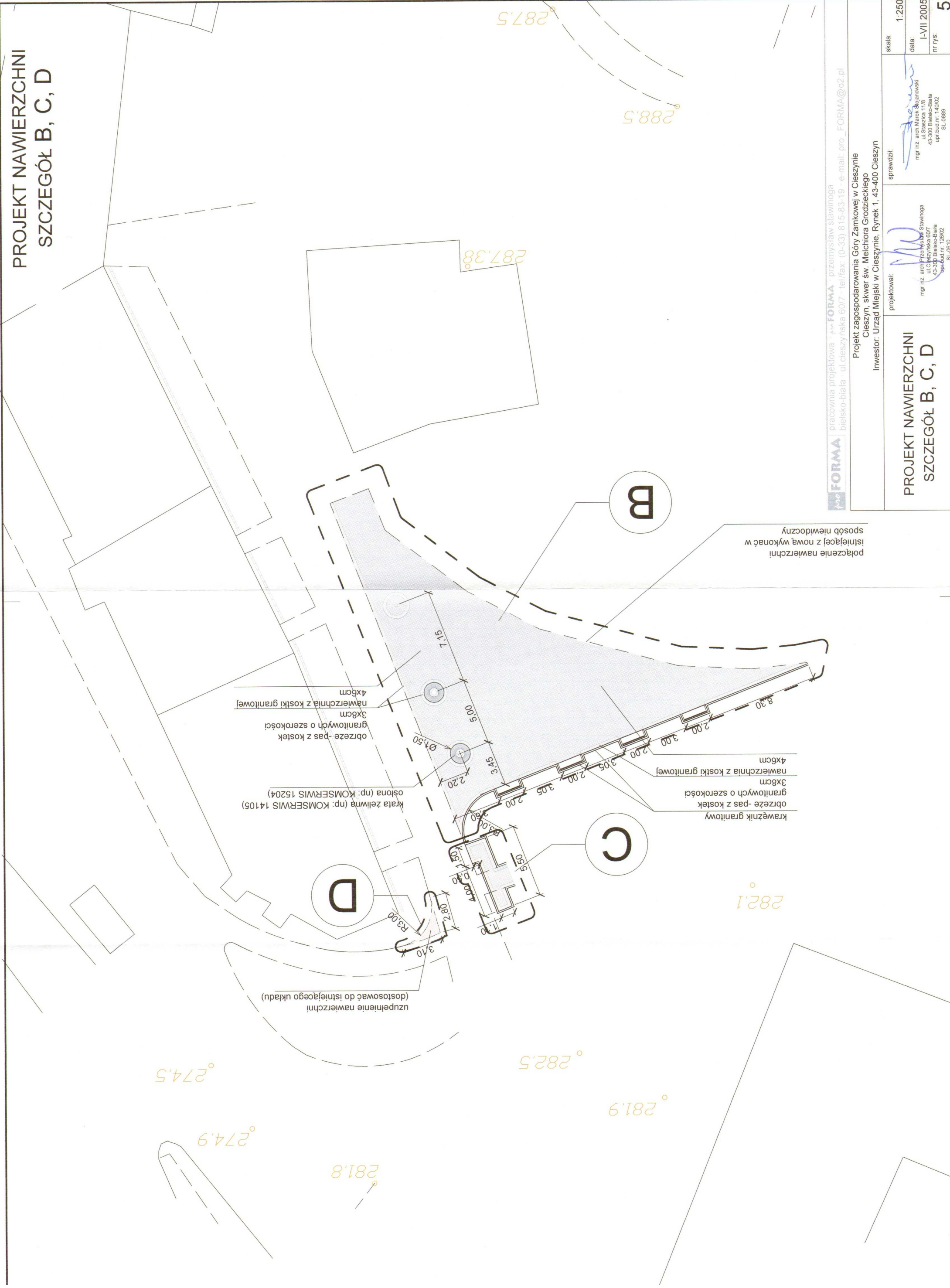
nawierzchnia z kamienia naturalnego, ułożonego "na szorc" ~10cm
(odtworzyć układ istniejący - prostopadle do osi drogi)
podsyпка piaskowo-cementowa 3cm
podbudowa zasadnicza z kamienia łamanego stabilizowanego mechanicznie
lub tłucznia kamiennego 15cm

nawierzchnia z kamienia naturalnego, ułożonego "na szorc" ~10cm
(odtworzyć układ istniejący - prostopadle do osi drogi)
podsyпка piaskowo-cementowa 3cm
podbudowa zasadnicza z kamienia łamanego stabilizowanego mechanicznie
lub tłucznia kamiennego 15cm

krawężnik z kostki granitowej 15x17cm



**PROJEKT NAWIERZCHNI
SZCZEGÓŁ B, C, D**



połączenie nawierzchni istniejącej z nową wykonać w sposób niewidoczny

FORMA pracownia projektowa **FORMA** przemysław stawinoga
bielsko-biała · ul. cieszyńska 60/7 · tel/fax: (0-33) 815-83-19 · e-mail: pro_FORMA@o2.pl


Projekt zagospodarowania Góry Zamkowej w Cieszynie
Cieszyn, skwer św. Melchiora Grodzieckiego
Inwestor: Urząd Miejski w Cieszynie, Rynek 1, 43-400 Cieszyn

projektował:
mgr inż. arch. Przemysław Stawinoga
ul. Cieszyńska 60/7
43-300 Bielsko-Biała
upr. bud. nr: 12602
SL-0610

sprawił:
mgr inż. arch. Marek Bogdanowski
ul. Staszica 11/8
43-300 Bielsko-Biała
upr. bud. nr: 14002
SL-0889

**PROJEKT NAWIERZCHNI
SZCZEGÓŁ B, C, D**

skala: 1:250
data: I-VII 2005
nr rys.: 5



nawierzchnia trawiasta wzmocniona geokratą w kolorze zielonym

nawierzchnia z kostki granitowej 4x6
podsyпка piaskowo-cementowa 3cm
podbudowa zasadnicza z kamienia łamanego stabilizowanego mechanicznie
lub tłuczni kamiennego 15cm

pas o szerokości 3 kostek granitowych 8x11
podsyпка piaskowo-cementowa 3cm
podbudowa zasadnicza z kamienia łamanego stabilizowanego mechanicznie
lub tłuczni kamiennego 15cm

krawężnik z kostki granitowej 15x17cm

nawierzchnia z kostki granitowej 4x6
podsyпка piaskowo-cementowa 3cm
podbudowa zasadnicza z kamienia łamanego stabilizowanego mechanicznie
lub tłuczni kamiennego 15cm

pas o szerokości 3 kostek granitowych 8x11
podsyпка piaskowo-cementowa 3cm
podbudowa zasadnicza z kamienia łamanego stabilizowanego mechanicznie
lub tłuczni kamiennego 15cm

krawężnik z kostki granitowej 15x17cm



pracownia projektowa **pro FORMA** przemysław sławinoga
bielsko-biała : ul.cieszyńska 60/7 tel/fax: (0-33) 815-83-19 e-mail: pro_FORMA@o2.pl

Projekt zagospodarowania Góry Zamkowej w Cieszynie
Cieszyn, skwer św. Melchiora Grodzieckiego
Inwestor: Urząd Miejski w Cieszynie, Rynek 1, 43-400 Cieszyn

**PROJEKT NAWIERZCHNI
PRZEKRÓJ A-A**

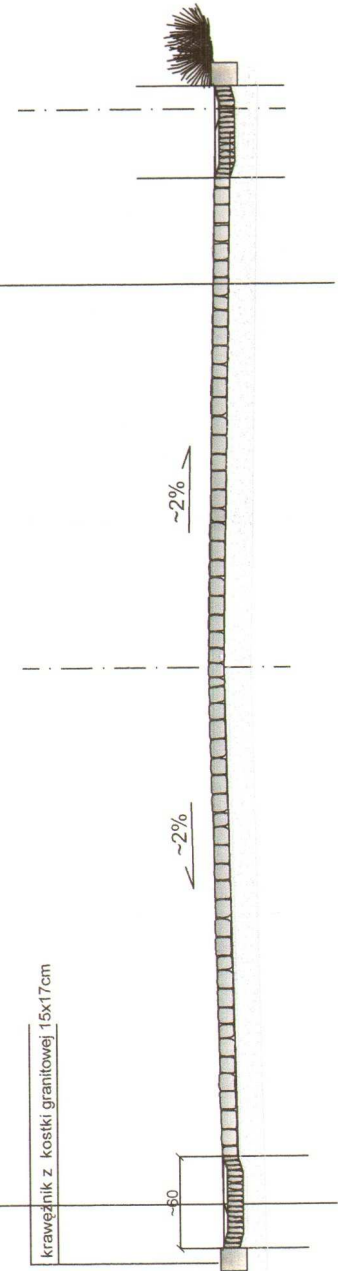
projektował:
mgr inż. arch. Przemysław Sławinoga
ul. Cieszyńska 60/7
43-300 Bielsko-Biała
upr. budowl. 126/02
SL-0610

sprawdził:
mgr inż. arch. Marek Stojanowski
ul. Staszica 11/8
43-300 Bielsko-Biała
upr. budowl. 40/02
SL-0889

skala: 1:50
data: I-VII 2005
nr rys: 6

nawierzchnia z kamienia naturalnego, ułożonego "na sztorc" ~10cm
 (odtworzyć układ istniejący - prostopadłe do osi drogi)
 podsypka piaskowo-cementowa 3cm
 podbudowa zasadnicza z kamienia łamanego stabilizowanego mechanicznie
 lub tłucznia kamiennego 15cm

nawierzchnia z kamienia naturalnego, ułożonego "na sztorc" ~10cm
 (odtworzyć układ istniejący - wzdłuż spływu wody - równoległe do osi drogi)
 podsypka piaskowo-cementowa 3cm
 podbudowa zasadnicza z kamienia łamanego stabilizowanego mechanicznie
 lub tłucznia kamiennego 15cm



FORMA Pracownia projektowa pro FORMA - przemysław stawinoga
 bielsko-biała - ul. Cieszyńska 60/7 - tel/fax: (0-33) 815-83-19 - e-mail: pro_FORMA@o2.pl

Projekt zagospodarowania Góry Zamkowej w Cieszynie
 Cieszyn, skwer św. Melchiora Grodzkiego
 Inwestor: Urząd Miejski w Cieszynie, Rynek 1, 43-400 Cieszyn

projektował:
 mgr inż. arch. Przemysław Stawinoga
 ul. Cieszyńska 60/7
 43-300 Bielsko-Biała
 upraw. bud. nr. 12602
 SL-0610

sprawił:
 mgr inż. arch. Marek Stojanowski
 ul. Staszica 1/16
 43-300 Bielsko-Biała
 upraw. bud. nr. 0102
 SL-0889

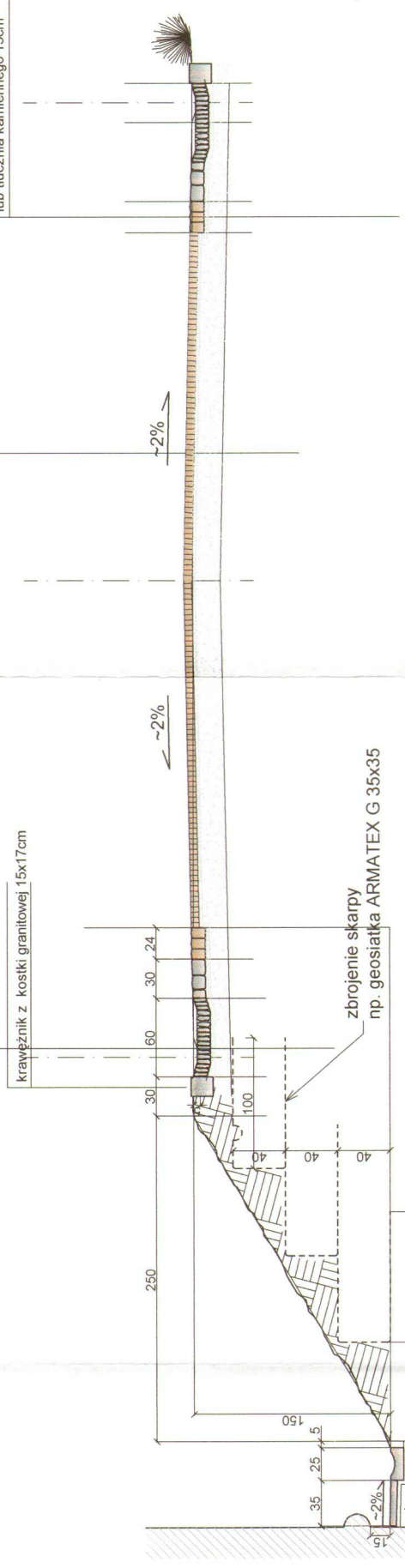
**PROJEKT NAWIERZCHNI
 PRZEKRÓJ B-B**

skala: 1:50
 data: I-VII 2005
 nr rys. 7

nawierzchnia z kostki granitowej 4x6
 podsypka piaskowo-cementowa 3cm
 podbudowa zasadnicza z kamienia łamanego stabilizowanego mechanicznie
 lub tłucznia kamiennego 15cm

nawierzchnia z kamienia naturalnego, układanego "na sztorc" ~10cm
 (wzdłuż spływu wody - równoległe do osi drogi)
 podsypka piaskowo-cementowa 3cm
 podbudowa zasadnicza z kamienia łamanego stabilizowanego mechanicznie
 lub tłucznia kamiennego 15cm

pas o szerokości 3 kosiek granitowych 8x11
 podsypka piaskowo-cementowa 3cm
 podbudowa zasadnicza z kamienia łamanego stabilizowanego mechanicznie
 lub tłucznia kamiennego 15cm



zbrojenie skarpy
 np. geosiatka ARMATEX G 35x35

płyta kamienna 35x35
 koryto odwadniająca kamienne

FORMA pracownia projektowa **FORMA** przemysław stawinoga
 bielisko-biała ul. Cieszyńska 60/71 tel/fax: (0-33) 815-83-19 e-mail: pro_FORMA@o2.pl

Projekt zagospodarowania Góry Zamkowej w Cieszynie
 Cieszyn, skwer św. Melchiora Grodzieckiego
 Inwestor: Urząd Miejski w Cieszynie, Rynek 1, 43-400 Cieszyn

projektował:
 mgr inż. arch. Przemysław Stawinoga
 ul. Cieszyńska 60/71
 43-300 Bielisko-Biała
 upr. bud. nr 140/02
 SL-0610

PROJEKT NAWIERZCHNI
PRZEKRÓJ C-C

skala: 1:50
 data: I-VII 2005
 nr rys: 8

S-2

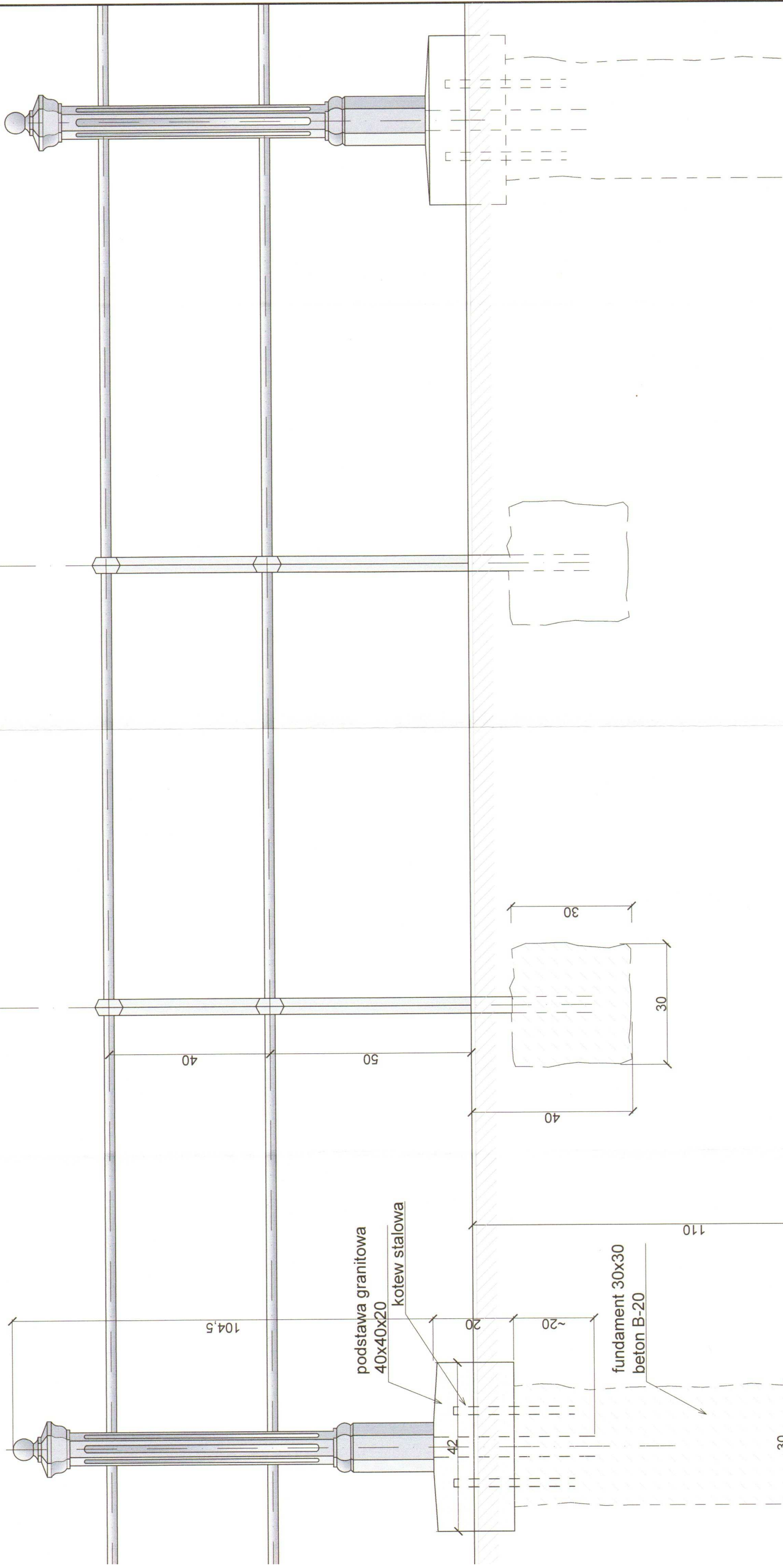
S-2

S-1

110

110

110



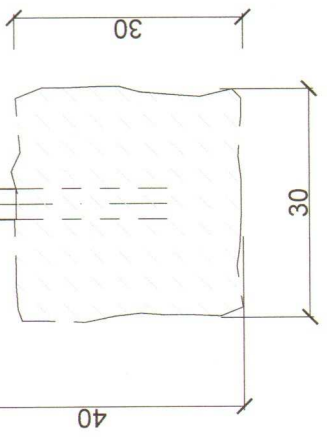
104,5

40

podstawa granitowa
40x40x20

kotew stalowa

fundament 30x30
beton B-20



FORMA Pracownia projektowa - **PRO FORMA** - przemysław stawinoga
 bielsko-biala - ul. Cieszyńska 60/77 tel/fax: (0-33) 815-83-19 e-mail: pro_FORMA@o2.pl

Projekt zagospodarowania Góry Zamkowej w Cieszynej
 Cieszyń, skwer św. Melchiora Grodzkiego
 Inwestor: Urząd Miejski w Cieszynej, Rynek 1, 43-400 Cieszyń

BALUSTRADY
TYP A

skala: 1:10

data: I-VII 2005

nr rys. 10

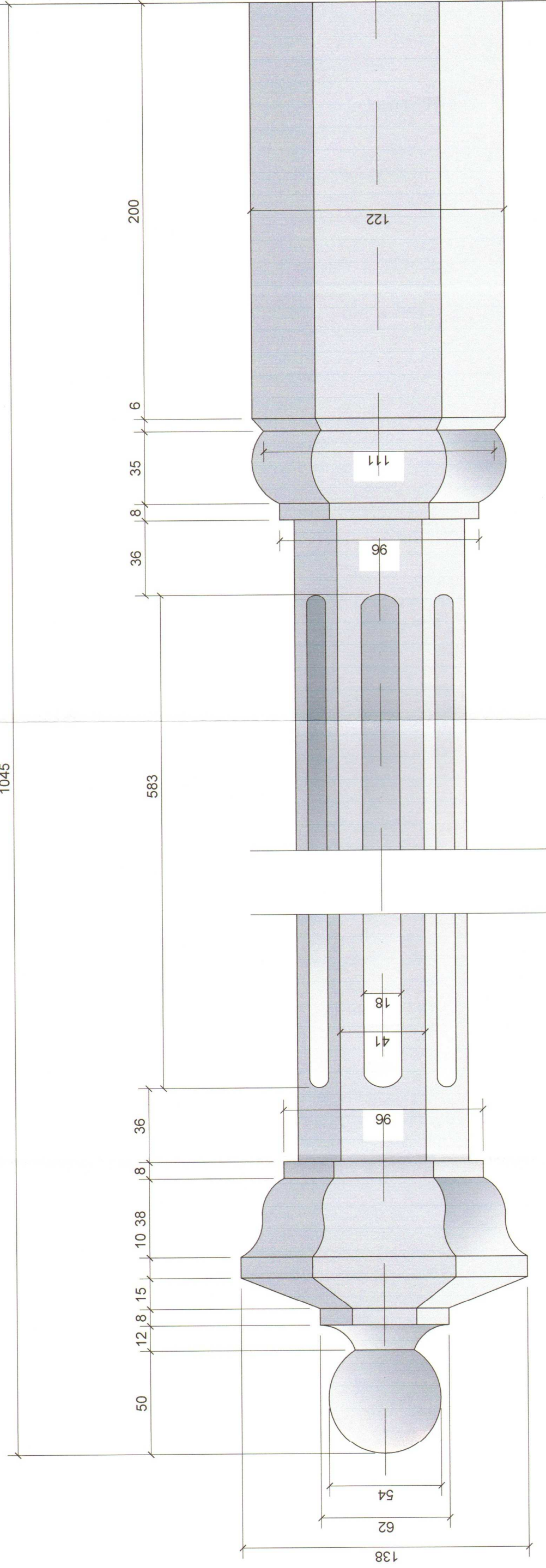
projektował:

mgr inż. arch. Marek Siojanowski
 ul. Staszica 116
 43-300 Bielsko-Biala
 upr. nr. 44002
 SL-0889

mgr inż. arch. Przemysław Stawinoga
 ul. Cieszyńska 60/77
 43-300 Bielsko-Biala
 upr. bud. nr. 12602
 SL-0810

10

1045



SŁUPEK S-1 -65 szt. (w tym 14 istniejących do konserwacji)

FORMA pracownia projektowa "pro FORMA" przemysław stawinoga
 bielisko-biała ul. cieszyńska 60/7 tel/fax: (0-33) 815-83-19 e-mail: pro_FORMA@o2.pl

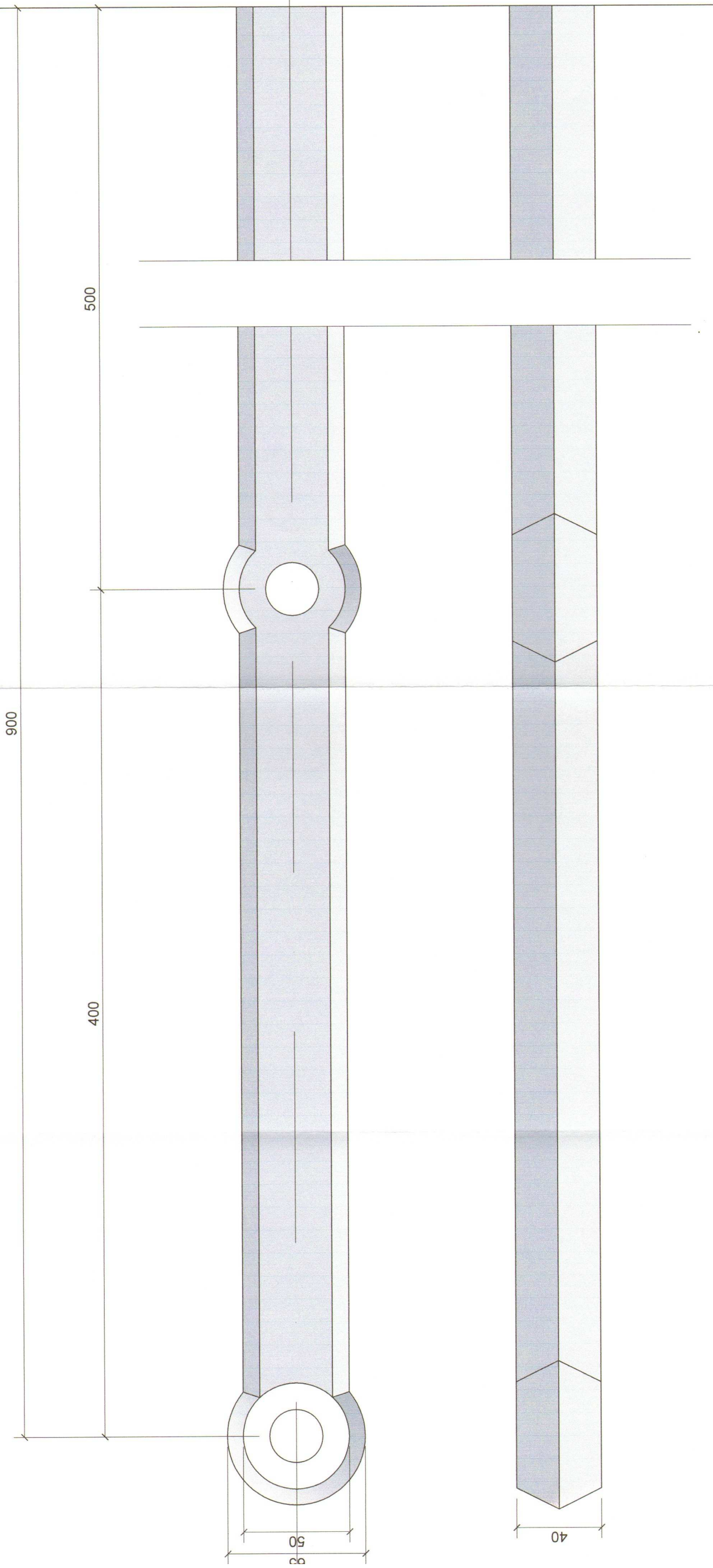
Projekt zagospodarowania Góry Zamkowej w Cieszynie
 Cieszyn, skwer św. Melchiora Grodzkiego
 Inwestor: Urząd Miejski w Cieszynie, Rynek 1, 43-400 Cieszyn

BALUSTRADY
SŁUPEK S-1

projektował:
 mgr inż. arch. Przemysław Stawinoga
 ul. Cieszyńska 60/7
 43-340 Bielisko-Biała
 upr. bud. nr: 126402
 SL-0810

sprawdził:
 mgr inż. arch. Marek Stolarowski
 ul. Bobrecka 29
 43-400 Cieszyn
 upr. bud. nr: 14002
 SL-0889

skala: 1:2
 data: I-VII 2005
 nr rys: 11



SŁUPEK **S-2** -123 szt. (w tym 28 istniejących do konserwacji)

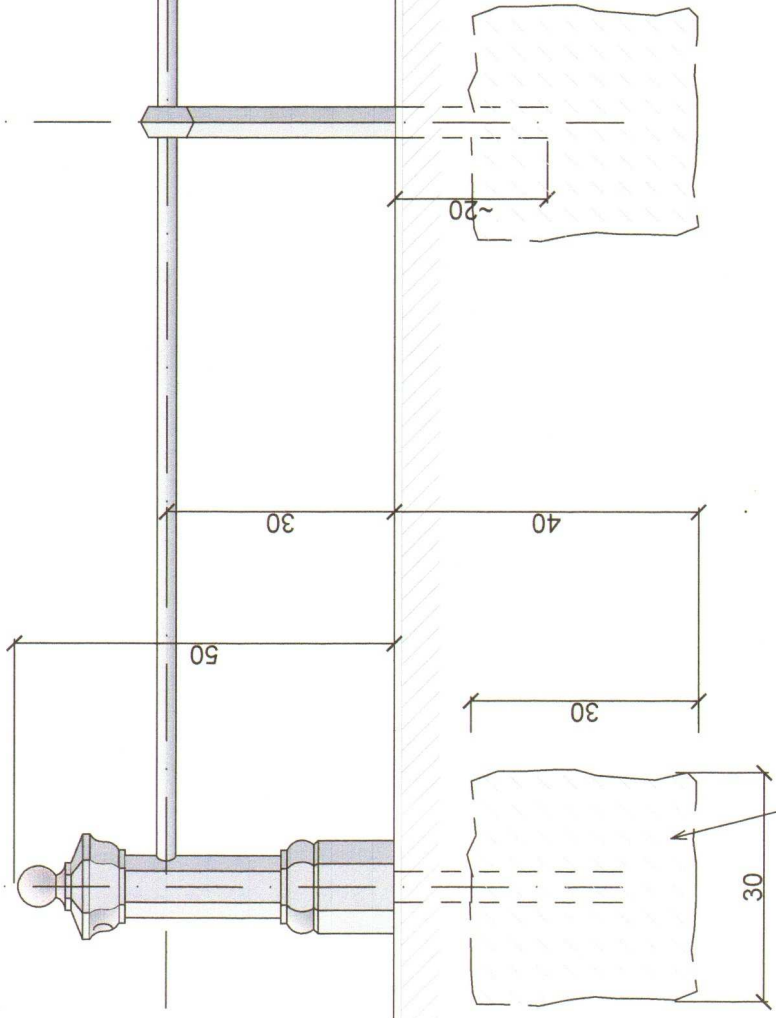
<p>FORMA pracownia projektowa - FORMA przemysław stawinoga bielsko-biala - ul. cieszyńska 60/7 - tel/fax: (0-33) 815-83-19 e-mail: pro_FORMA@o2.pl</p>		<p>skala: 1:2</p>
<p>Projekt zagospodarowania Góry Zamkowej w Cieszynie Cieszyn, skwer św. Melchiora Grodzieckiego Inwestor: Urząd Miejski w Cieszynie, Rynek 1, 43-400 Cieszyn</p>		<p>data: I-VII 2005</p>
<p>projektował: mgr inż. arch. Przemysław Stawinoga ul. Cieszyńska 60/7 43-300 Bielsko-Biala upr. bud. nr. 126/02 SL-0610</p>	<p>sprawił: mgr inż. arch. Marek Stojanowski ul. Szasica 11/8 43-300 Bielsko-Biala upr. bud. nr. 4/02 SL-0889</p>	<p>nr rys: 12</p>

BALUSTRADY

STAROSTWO POWIATOWE
w Cieszylinie
Typ B
ul. Bobrecka 29
43-400 CIESZYŃ

S-3

~100



fundament 30x30
beton B-20

FORMA pracownia projektowa **FORMA** przemyśław stawinoga
bielesko-biała - ul. cieszyńska 60/7 - tel/fax: (0-33) 815-83-19 - e-mail: pro_FORMA@o2.pl

Projekt zagospodarowania Góry Zamkowej w Cieszynie
Cieszyń, skwer św. Melchiora Grodzieckiego
Inwestor: Urząd Miejski w Cieszynie, Rynek 1, 43-400 Cieszyń

projektował:
mgr inż. arch. Przemysław Stawinoga
ul. Słazka 11/8
43-300 Bieleśko-Biała
upr. bud. nr. 12602
SL-0610

BALUSTRADY
TYP B

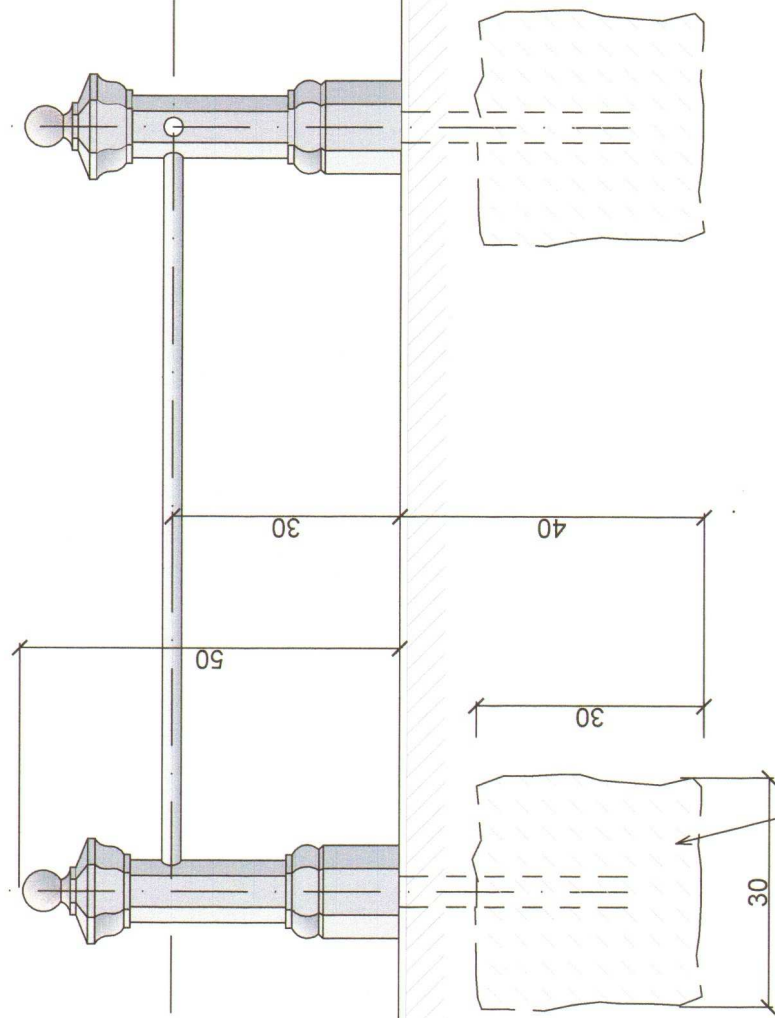
skala: 1:10
data: I-VII 2005
nr rys: 13

BALUSTRADY
w Cieszynie
TYP C
ul. Sobiebrecka 29
43-400 CIESZYN

S-3

S-3

~100



fundament 30x30
beton B-20

FORMA

pracownia projektowa **FORMA** - przemysław stawinoga
bielsko-biala - ul. Cieszyńska 60/7 - tel/fax: (0-33) 815-83-19 - e-mail: pro_FORMA@o2.pl

Projekt zagospodarowania Góry Zamkowej w Cieszynie
Cieszyn, skwer św. Melchiora Grodzieckiego
Inwestor: Urząd Miejski w Cieszynie, Rynek 1, 43-400 Cieszyn

projektował:

mgr inż. arch. Przemysław Stawinoga
ul. Cieszyńska 60/7
43-400 Cieszyn
upr. bud. nr. 12902
SL-0610

sprawdził:

mgr inż. arch. Marek Stojanowski
ul. Szaslica 11/8
43-300 Bielsko-Biala
upr. bud. nr. 140/02
SL-0889

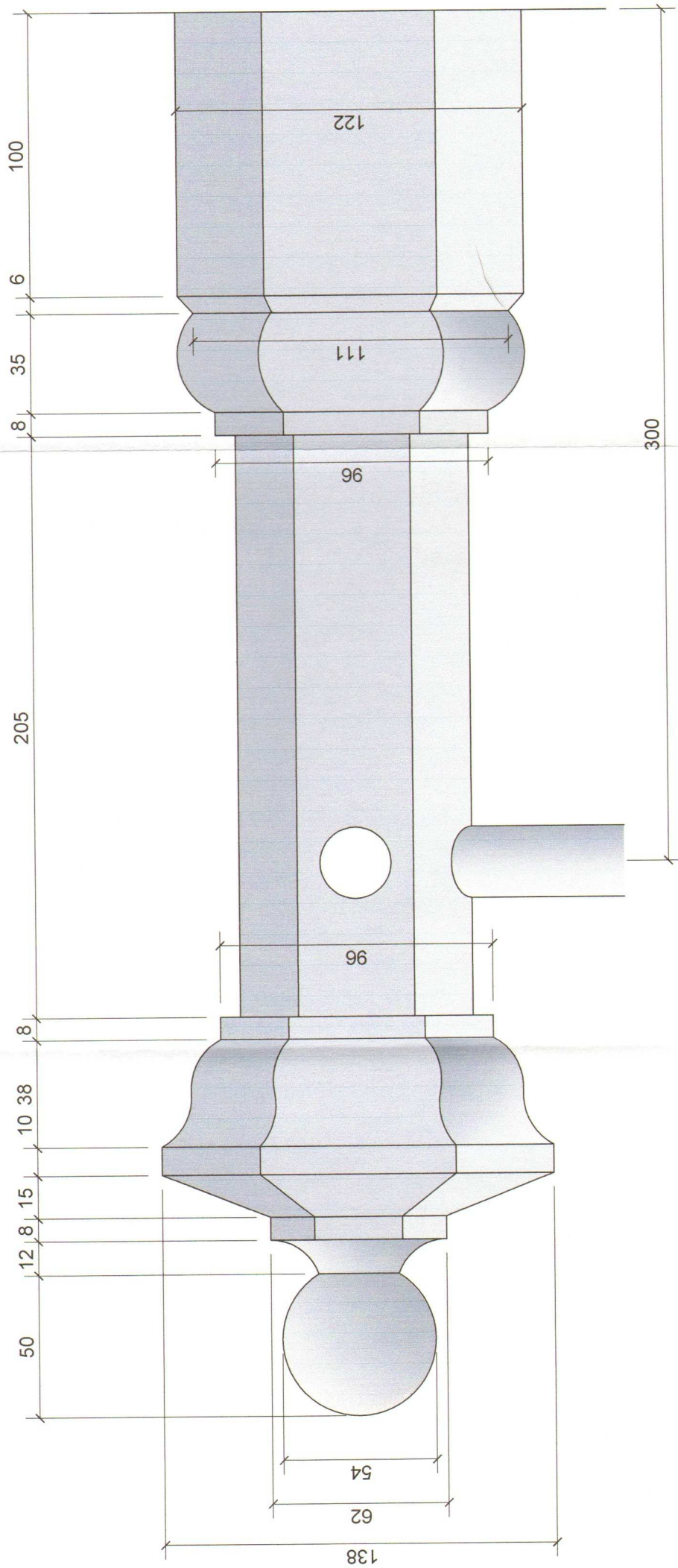
skala: 1:10

data: I-VII 2005

nr rys.: 14

BALUSTRADY
TYP C

S-3



SKŁUPEK S-3 -38 szt.

FORMA

pracownia projektowa "FORMA" przemysław sławinoga
 bielsko-biala · ul. cieszyńska 607 · tel/fax: (0-33) 815-83-19 · e-mail: pro_FORMA@o2.pl

Projekt zagospodarowania Góry Zamkowej w Cieszynie
 Cieszyn, skwer św. Melchiora Grodzkiego
 Inwestor: Urząd Miejski w Cieszynie, Rynek 1, 43-400 Cieszyn

projektował:

mgr inż. arch. Przemysław Sławinoga
 ul. Cieszyńska 607
 43-300 Bielsko-Biala
 upr. bud. nr. 26/02
 SL_0610

sprawił:

mgr inż. arch. Marek Stojanowski
 ul. Cieszyńska 607
 43-300 Bielsko-Biala
 upr. bud. nr. 140/02
 SL_0889

skala:


1:2

data:

I-VII 2005

nr rys:

15



SŁUPEK S-4 -54 szt.

FORMA pracownia projektowa "pro FORMA" przemysław stawinoga
 bielisko-biała - ul. cieszyńska 60/7 - tel/fax: (0-33) 815-83-19 - e-mail: pro_FORMA@o2.pl

Projekt zagospodarowania Góry Zamkowej w Cieszynie
 Cieszyn, skwer św. Melchiora Grodzieckiego
 Inwestor: Urząd Miejski w Cieszynie, Rynek 1, 43-400 Cieszyn

projektował:
 mgr inż. arch. Przemysław Stawinoga
 ul. Staszica 118
 43-300 Bielisko-Biała
 ugi bud. nr. 126/02
 SL-0610

sprawdził:
 mgr inż. arch. Marek Stojanowski
 ul. Staszica 118
 43-300 Bielisko-Biała
 ugi bud. nr. 126/02
 SL-0609

skala: 1:2
 data: I-VII 2005
 nr rys: 16

**ROZMIESZCZENIE ELEMENTÓW
MAŁEJ ARCHITEKTURY**
w CIESZYNIE
43-400 CIESZYN



LEGENDA:

- L - ławka
- S - kosz na śmieci
- G - słupki
- i - tablica informacyjna
- K - krata ochronna z osłoną drzewa

FORMA pracownia projektowa **FORMA** przemysław stawinoga
bielsko-biala - ul. cieszyńska 60/7 - tel/fax: (0-33) 815-83-19 - e-mail: pro_FORMA@o2.pl

Projekt zagospodarowania Góry Zamkowej w Cieszynie
Cieszyn, skwer św. Melchiora Grodzieckiego
Inwestor: Urząd Miejski w Cieszynie, Rynek 1, 43-400 Cieszyn

projektował: mgr inż. arch. Przemysław Stawinoga
ul. Cieszyńska 60/7
43-300 Bielsko-Biala
upr. bud. nr. 126/02
SL-0610

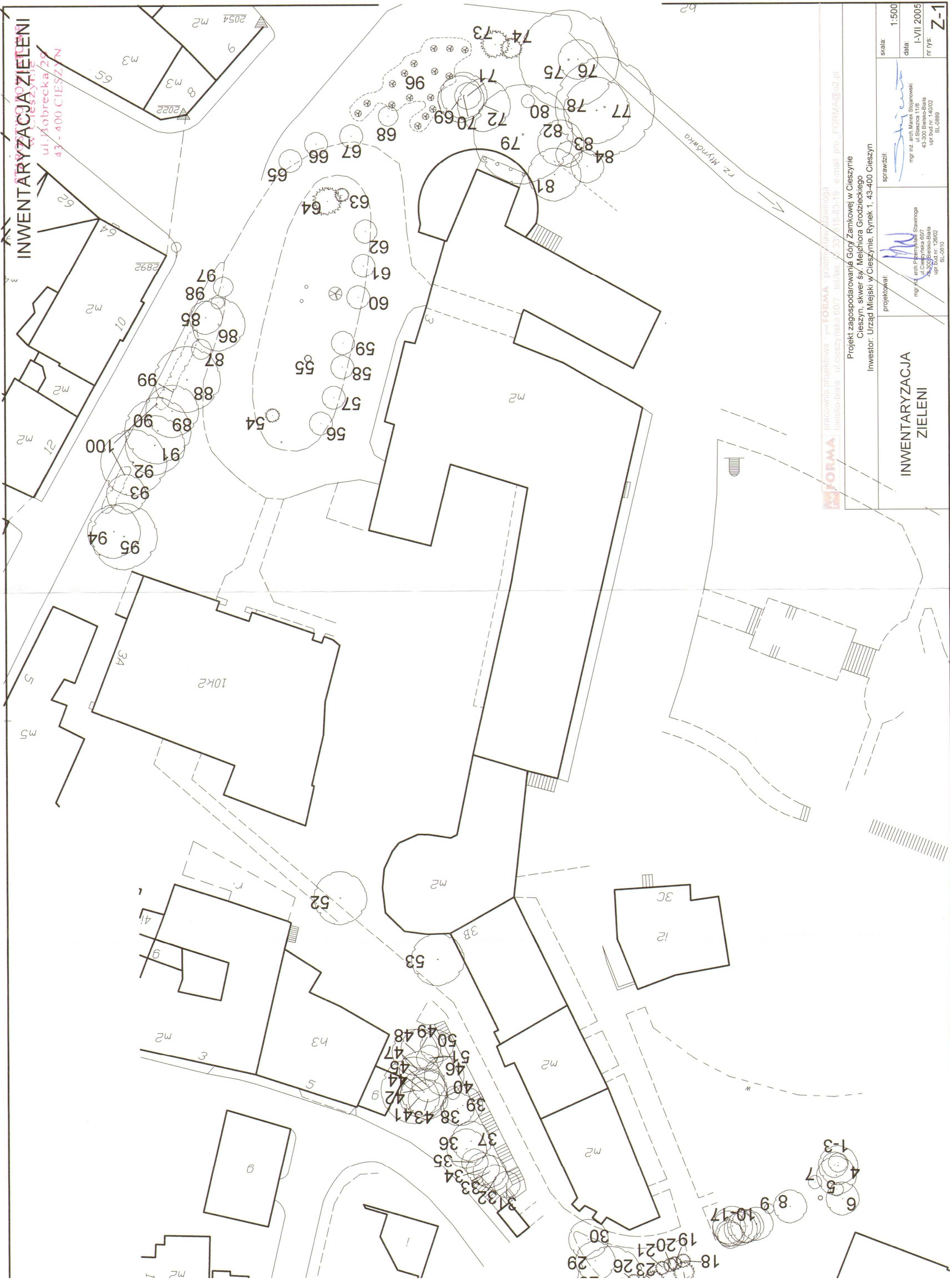
sprawił: mgr inż. arch. Marek Stojanowski
ul. Cieszyńska 60/7
43-300 Bielsko-Biala
upr. bud. nr. 140/02
SL-0889

skala: 1:500
data: I-VII 2005
nr rys.: 17

**ROZMIESZCZENIE
ELEMENTÓW MAŁEJ
ARCHITEKTURY**

INWENTARYZACJA ZIELENI

ul. Sobiecka/29
43-400 CIESZYN



pracownia projektowa **FORMA** - przemysław Alwinowski
bielsko-biala ul. Cieszyńska 60/7 tel/fax: 73 33 615-83-19 e-mail: pro FORMA@o2.pl

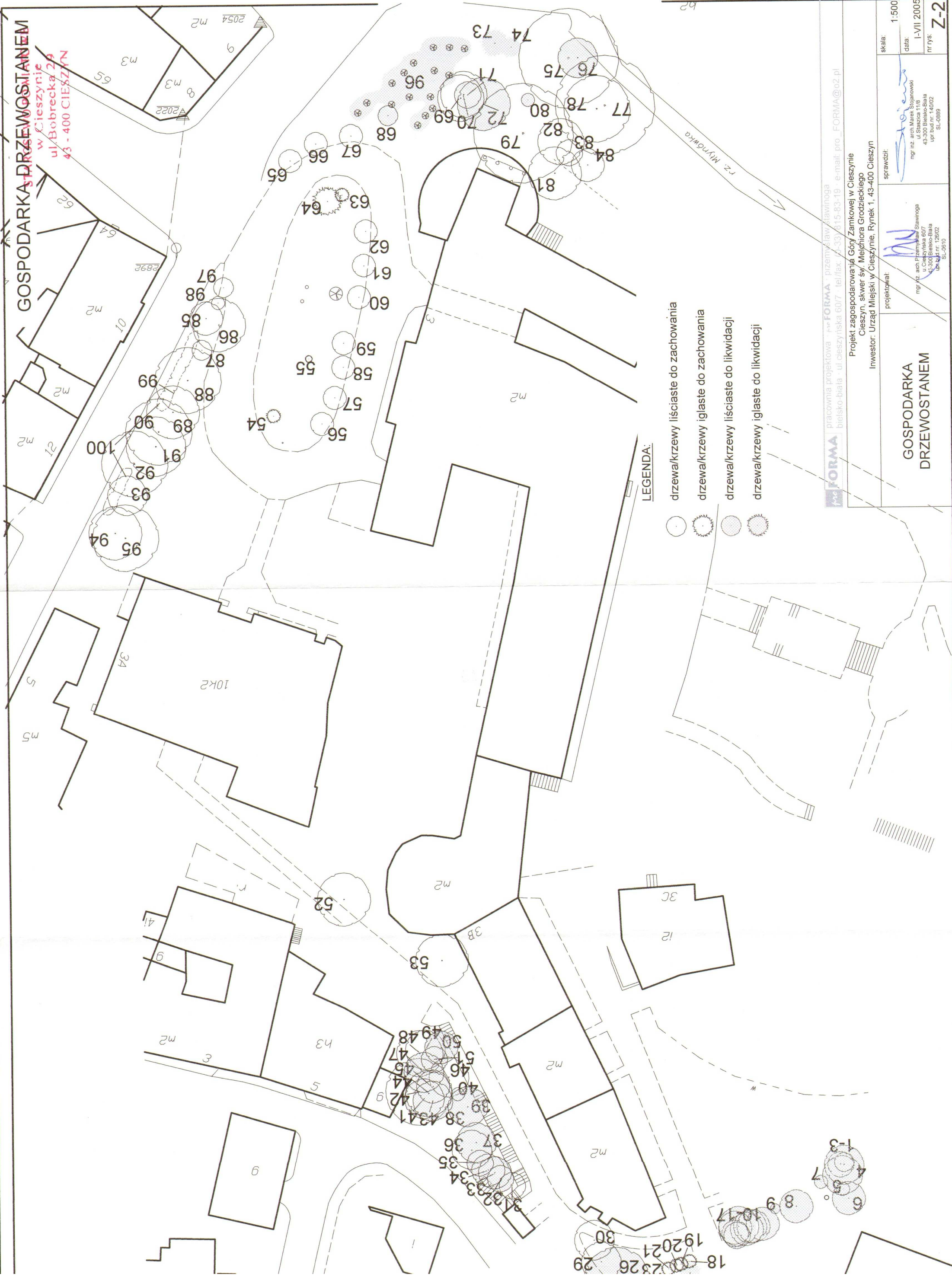
Projekt zagospodarowania Góry Zamkowej w Cieszynie
Cieszyn, skwer św. Melchiora Grodzieckiego
Inwestor: Urząd Miejski w Cieszynie, Rynek 1, 43-400 Cieszyn

skala:	1:500
data:	I-VII 2005
nr rys.:	Z-1
projektował:	mgr inż. arch. Paweł Nowakowski ul. Cieszyńska 60/7 43-300 Bielsko-Biala upr. bud. nr. 126/02 SL-0610
sprawił:	mgr inż. arch. Marek Szojanowski ul. Staszica 11/8 43-300 Bielsko-Biala upr. bud. nr. 40/02 SL-0689

**INWENTARYZACJA
ZIELENI**

GOSPODARKA DRZEWOSTANEM

w Cieszylinie
ul. Bobrecka 29
43-400 CIESZYN





LEGENDA:

- drzewa/krzewy liściaste do zachowania
- drzewa/krzewy iglaste do zachowania
- drzewa/krzewy liściaste do likwidacji
- drzewa/krzewy iglaste do likwidacji

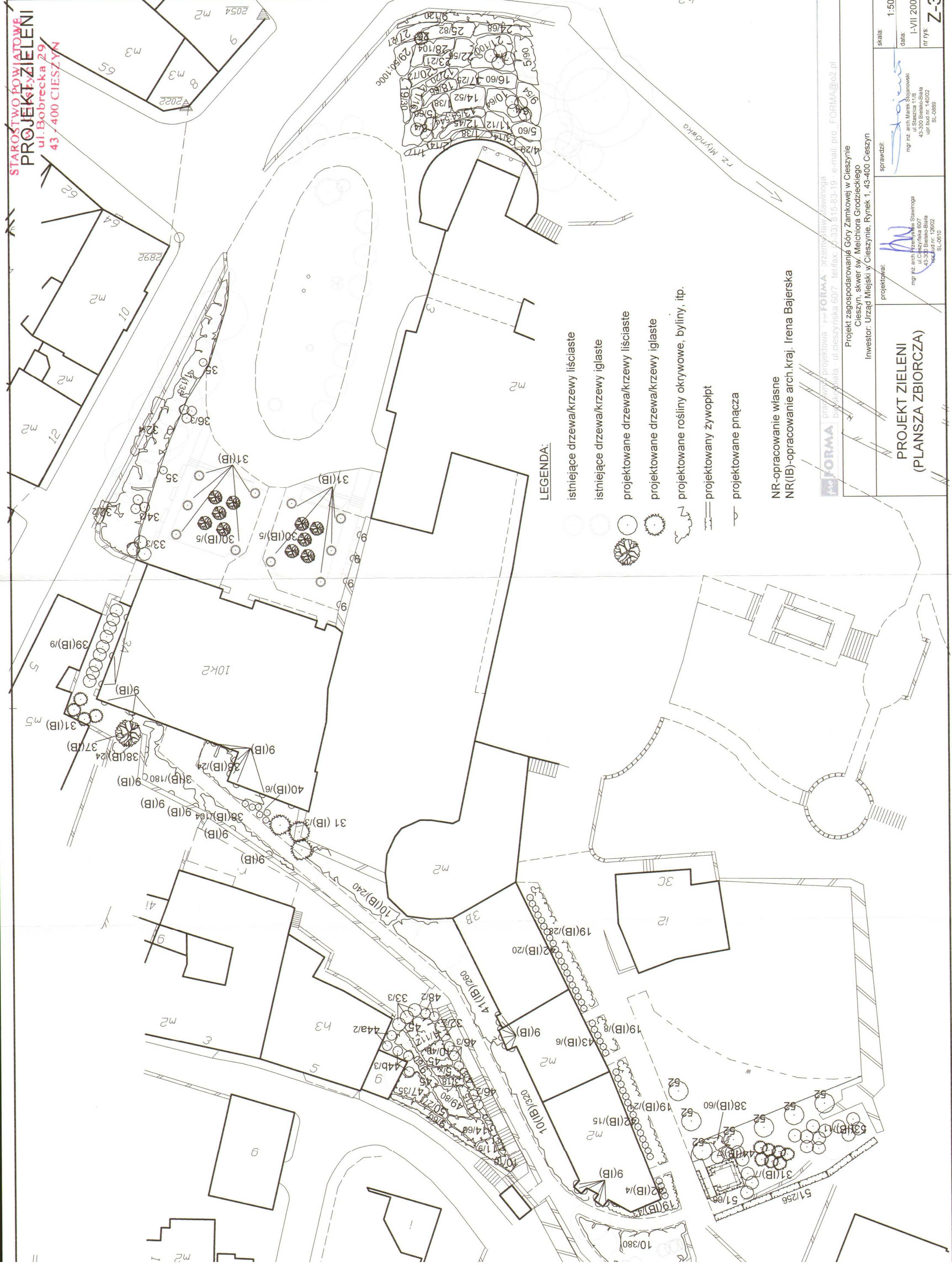
FORMA pracownia projektowa nr **FORMA** przemyślawa stawinoga
bielsko-biała - ul. Cieszyńska 60/7 tel/fax: 74-337-815-83-19 e-mail: pro_FORMA@o2.pl

Projekt zagospodarowania Góry Zamkowej w Cieszylinie
Cieszyń, skwer św. Melchiora Grodzkiego
Inwestor: Urząd Miejski w Cieszylinie, Rynek 1, 43-400 Cieszyń

projektował: 
mgr inż. arch. Marek Stojanowski
ul. Staszica 1/16
43-500 Bielsko-Biała
upr. nr. 140/02
SL-0889

sprawił: 
mgr inż. arch. Marek Stojanowski
ul. Staszica 1/16
43-500 Bielsko-Biała
upr. nr. 140/02
SL-0889

skala: 1:500
data: I-VII 2005
nr rys: Z-2



LEGENDA:

- istniejące drzewa/krzewy liściaste
- istniejące drzewa/krzewy iglaste
- projektowane drzewa/krzewy liściaste
- projektowane drzewa/krzewy iglaste
- projektowane rośliny okrywowe, byliny, itp.
- projektowany żywopłot
- projektowane pnącza

NR-opracowanie własne
 NR(IB)-opracowanie arch.kraj. Irena Bajerska

FORMA pracownia projektowa **FORMA** przemysław stawnoga
 bielsko-biała - ul. cieszyńska 60/7 - tel/fax: 71-331-815-83-19 - e-mail: pro FORMA@o2.pl

Projekt zagospodarowania Góry Zamkowej w Cieszynie
 Cieszyn, skwer św. Melchiora Grodzieckiego
 Inwestor: Urząd Miejski w Cieszynie, Rynek 1, 43-400 Cieszyn

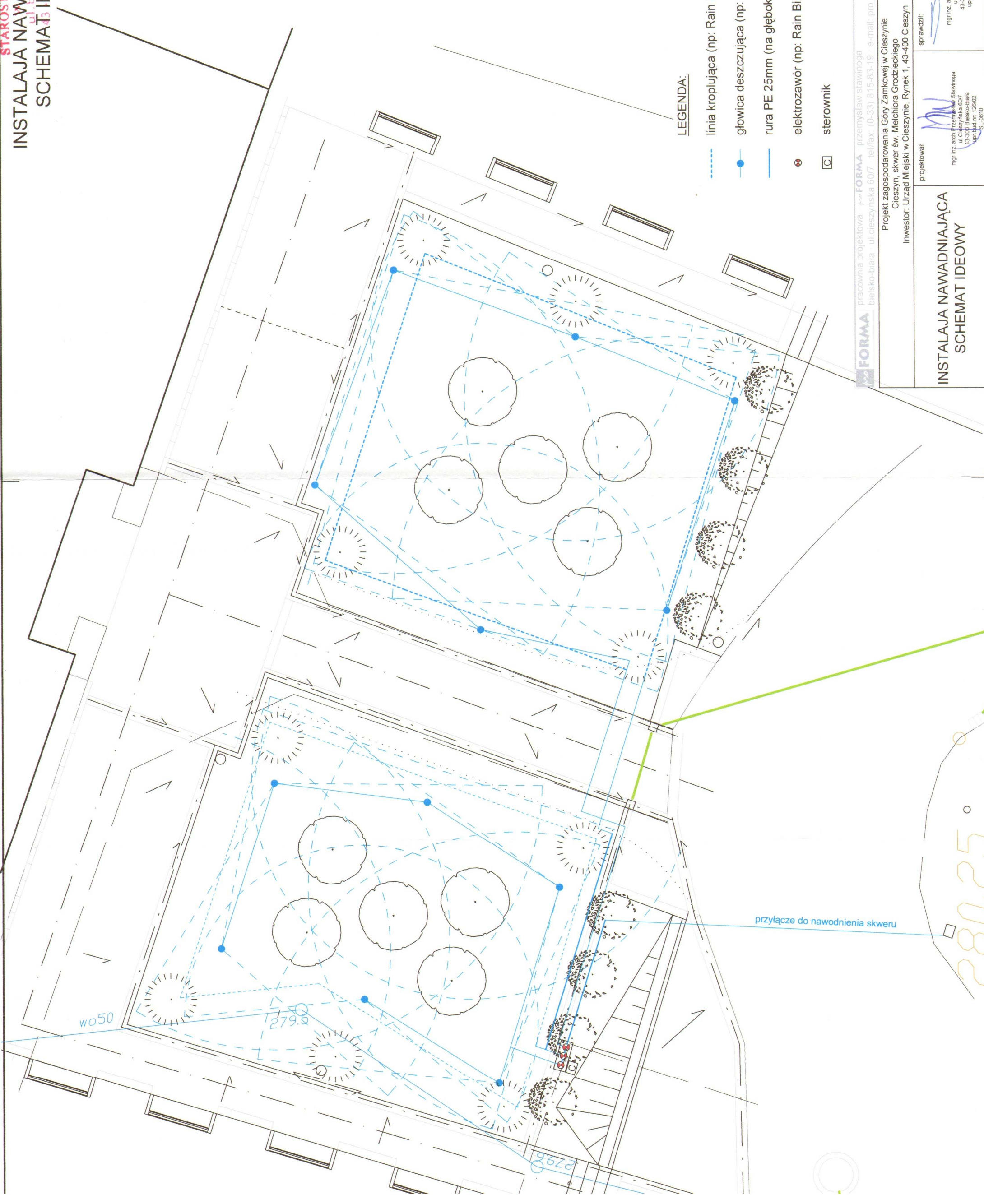
projektował: mgr inż. arch. Przemysław Stawnoga
 ul. Cieszyńska 60/7
 43-300 Bielsko-Biała
 tel. 71-331-2602
 NIP 14-0202
 SŁ-0810

sprawił: mgr inż. arch. Marek Słojanowski
 ul. Staszica 11/8
 43-300 Bielsko-Biała
 upr. bud. nr. 14/002
 SŁ-0889






skala: 1:500
 data: I-VII 2005
 nr rys: **Z-3**

**PROJEKT ZIELENI
 (PLANSZA ZBIORCZA)**

STAROSTWO POWIATOWE
INSTALACJA NAWADNIANIA
 ul. Soborna 2A
SCHEMAT IDEOWY



LEGENDA:

-  linia kroplująca (np: Rain Bird)
-  głowica deszczująca (np: Rain Bird - 1804)
-  rura PE 25mm (na głębokości 30-40cm)
-  elektrozwór (np: Rain Bird 100)
-  sterownik

FORMA pracownia projektowa **FORMA** przemysław stawinoga
 bielisko-biała - ul. cieszyńska 60/7 - tel/fax: (0-33) 815-83-19 - e-mail: pro_FORMA@o2.pl

Projekt zagospodarowania Góry Zamkowej w Cieszynie
 Cieszyń, skwer św. Melchiora Grodzieckiego
 Inwestor: Urząd Miejski w Cieszynie, Rynek 1, 43-400 Cieszyń

INSTALACJA NAWADNIANIA
SCHEMAT IDEOWY

projektował
 mgr inż. arch. Przemysław Stawinoga
 ul. Cieszyńska 60/7
 43-300 Bielisko-Biała
 upr. bud. nr. 12602
 SL-0610

sprawił:
 mgr inż. arch. Marek Stojanowski
 ul. Szasica 11/8
 43-300 Bielisko-Biała
 upr. bud. nr. 14002
 SL-0889

skala: 1:100
 data: I-VII 2005
 nr rys: Z-4

przyłącze do nawodnienia skweru

wo50

279.3

279.6

280.25