



BURMISTRZ MIASTA CIESZYNA

Na podstawie art. 28 ust. 1 ustawy z dnia 17 maja 1989r. - Prawo geodezyjne i kartograficzne (Dz. U. z 2000 r. Nr 100, poz. 1086 z późn. zm.) uzgodniono usytuowanie projektowanych sieci uzbrojenia terenu:

kanalizacji domowej, energetyczny, przykomin wodociągowej

Uzgodnione usytuowanie sieci uzbrojenia terenu podlega wytyczeniu i geodezyjnej inwentaryzacji powykonawczej przez jednostki uprawnione do wykonywania prac geodezyjnych.

W razie niezgodności realizacji sieci uzbrojenia terenu z uzgodnionym projektem, inwestor zobowiązany jest przedłożyć mapę z wynikami pomiarów powykonawczych właściwemu organowi administracji architektoniczno-budowlanej.

Uzgodnienie usytuowania projektowanych sieci uzbrojenia terenu zachowuje ważność przez okres 3 lat od dnia wydania opinii w sprawie uzgodnienia usytuowania projektowanych sieci uzbrojenia terenu.

Uzgodnienie traci ważność w przypadku, o którym mowa w § 13 rozporządzenia Ministra Rozwoju Regionalnego i Budownictwa z dnia 2 kwietnia 2001r. w sprawie geodezyjnej ewidencji sieci uzbrojenia terenu oraz zespołów uzgodnienia dokumentacji projektowej (Dz. U. Nr 38, poz. 455).

sygn. opinia *CAK 5 7442-14/04*

Cieszyn, dnia *8.09.2005*

z up. BURMISTRZA

STAROSTA CIESZYŃSKI















Adam GÓRSKI

DECYZJA NR *884*
Z DNIA *10.08.2006*
ZNAK SPRAWY: WB-*EG 1351/154/1006*
ZATWIERDZA PROJEKT BUDOWLANY

Przewodniczący Zespołu Uzgodnienia Dokumentacji Projektowej

z up. Starosty
Janusz Stasica
Janusz Stasica
Naczelnik
Wydziału Architektury
i Budownictwa

LEGENDA UZBROJENIA:

-  Projektowane przyłącze wody
-  Istniejąca kanalizacja ogólnospławna
-  Projektowana kanalizacja deszczowa
-  Istniejąca kanalizacja deszczowa do wymiany
-  Projektowana kanalizacja deszczowa *tymczasowa*
-  Projektowana kanalizacja deszczowa - CITEC Katowice
-  Projektowana kanalizacja deszczowa "docelowa"
-  Projektowana instalacja nawadniania zieleni
-  Istniejąca sieć gazowa
-  Istniejąca sieć ciepła preizolowana
-  Istniejąca kanalizacja teletechniczna
-  Istniejące kable NN i oświetleniowe
-  Projektowane kable NN i oświetleniowe
-  Istn. kable do likwidacji

URZĄD MIASTA CIESZYNA
 Siedzibą Departamentu Kartograficznego w Cieszynie jest teren oznaczony na planie w skali 1:5000, w tymże celu w dniu 10.01.2005 roku podjęto decyzję nr 884/05/05

FORMA

Pracownia projektowa **FORMA** Przemysław Stawinoga
 Suchbátka 6/603 ul. Cieszyńska 0007 tel/fax: (0 33) 815 83 19 e-mail: p.p.p@poczta.onet.pl

Projekt zagospodarowania Góry Zamkowej w Cieszynie
 Cieszyn, skwer św. Melchiora Grodzieckiego
 Inwestor: Urząd Miejski w Cieszynie, Rynek 1, 43-400 Cieszyn

projektował

MW
 mgr inż. zotr. Przemysław Stawinoga
 ul. Cieszyńska 607
 43-200 Bielsko-Biala
 upr. bud nr: 12502
 SL-0610

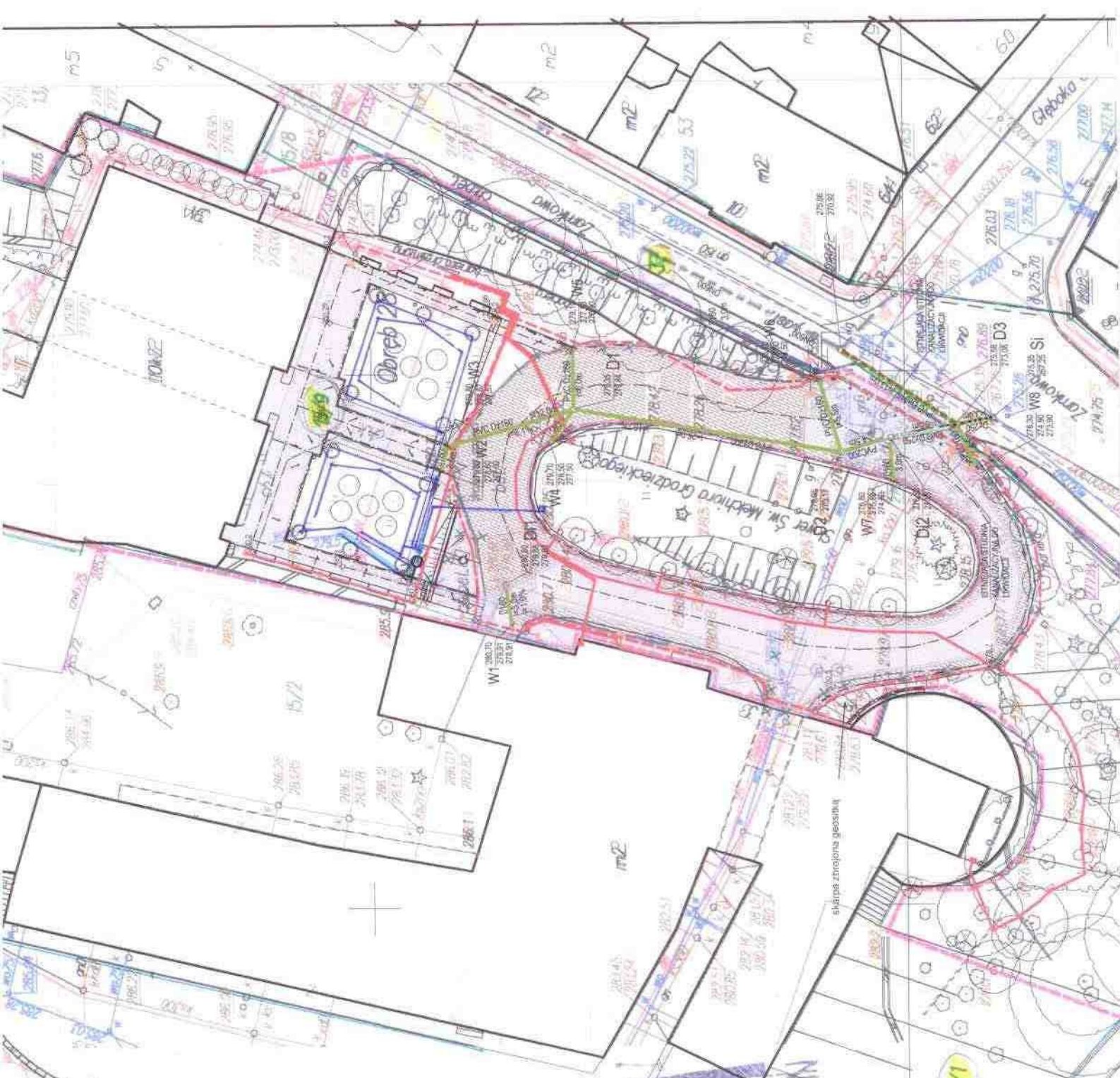
sprawdził

Stojanowski
 mgr inż. arch. Marek Stojanowski
 ul. Szaszyńska 11/8
 43-200 Bielsko-Biala
 upr. bud nr: 14092
 SL-0889

skala	1:500
data	I-VII 2005
nr rys.	1

PLANSZA ZBIORCZA

0 LUT. 2005
 z up. Starosty
 mgr inż. Robert Wójcicki
 Kierownik Miejskiego Ośrodka
 Dokumentacji Geodezyjnej i Kartograficznej



Geodezyjne Przedsiębiorstwo Wielobranżowe
 „XYZ”
 Zakład Pomiarowy Szymczek - Szary
 Cieszyn, ul. Harcerska 11

KOPIA MAPY ZASADNICZEJ
 SKAŁA 1 : 500

AKTUALIZACJA MAPY ZASADNICZEJ

SIĘSZYN; SKWER ŚW. MELCHIORA GRODZIECKIEGO

OBR. 28; DZ. 15/19 I INNE

SEKCJA: 541. 323. 0932

541. 323. 0934

MAPA DO CELÓW PROJEKTOWYCH

WZKRES POMIARU NANIESIONO LINIA FIOLETOWA, POGRUBIONA
 GRANICE I NUMERY DZIAŁEK NANIESIONO KOŁOREM ZIELONYM.
 NIE WYKLUCZA SIĘ ISTNIENIA W TERENIE INNYCH NIŻ WYKAZANE
 NA MAPIE URZĄDZEŃ PODZIEMNYCH



BURMISTRZ MIASTA CIESZYŃ
 Miasto Cieszyn
 Geodezyjne i Kartograficzne
 Przedsiębiorstwo
 Wzrostła odnośnym
 (text partially obscured)

541.323.0934

CIESZYŃ DN: 03. 02. 2005

170 LUT. 2005

