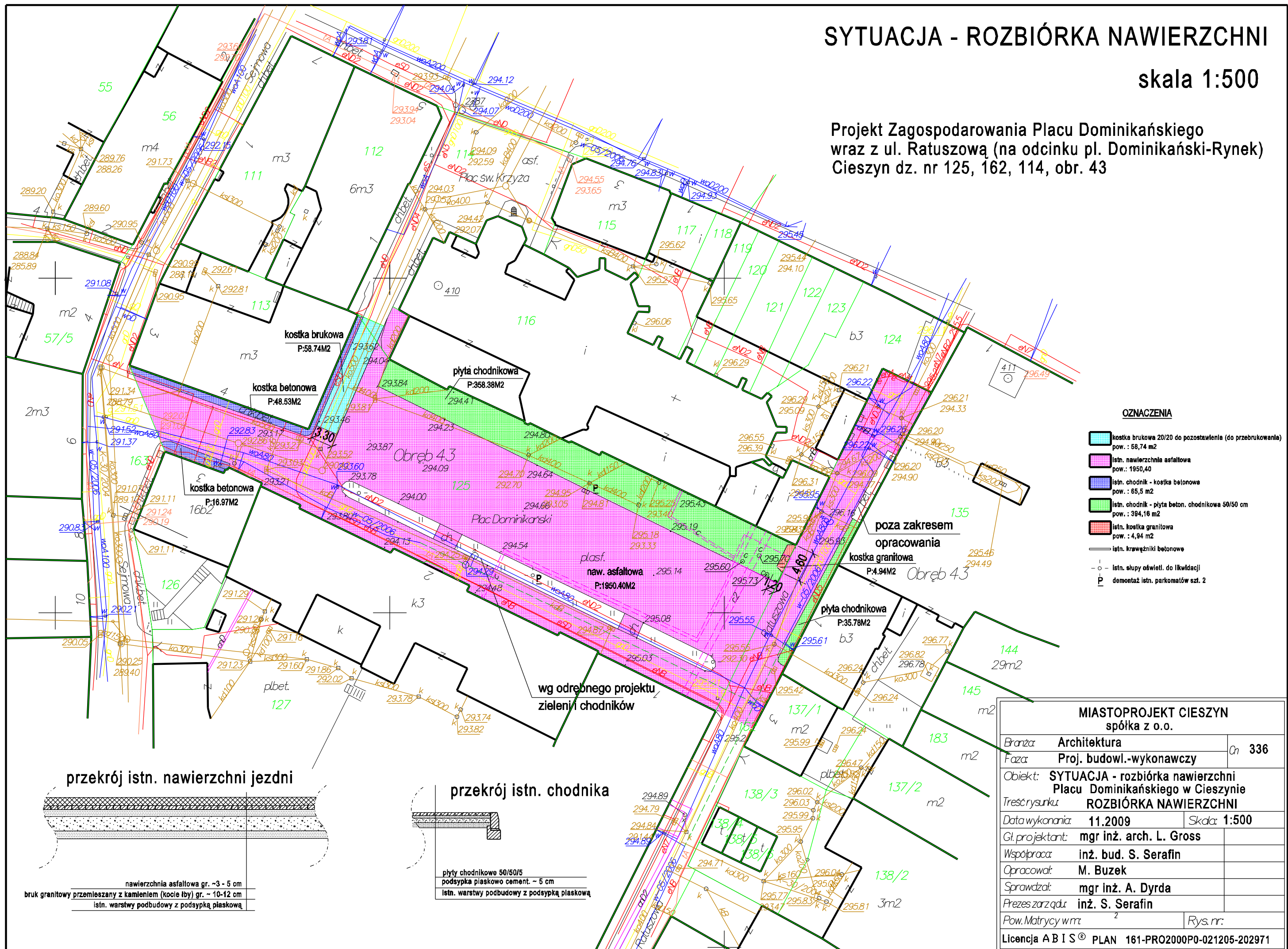


# SYTUACJA - ROZBIÓRKA NAWIERZCHNI

skala 1:500

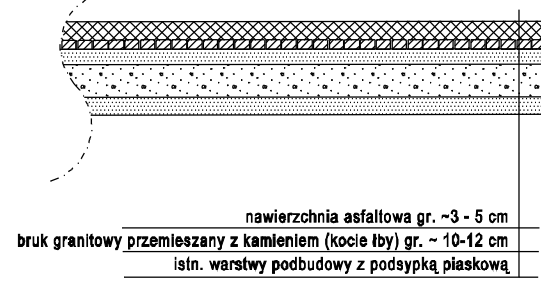
Projekt Zagospodarowania Placu Dominikańskiego  
wraz z ul. Ratuszową (na odcinku pl. Dominikański-Rynek)  
Cieszyn dz. nr 125, 162, 114, obr. 43



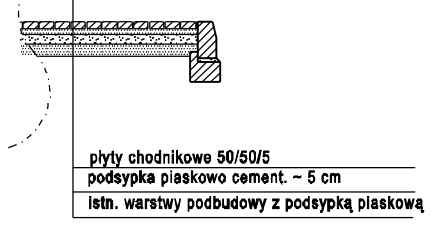
### OZNACZENIA

- kostka brukowa 20/20 do pozostawienia (do przebrukowania)  
pow. : 58,74 m<sup>2</sup>
- istn. nawierzchnia asfaltowa  
pow.: 1950,40
- istn. chodnik - kostka betonowa  
pow. : 65,5 m<sup>2</sup>
- istn. chodnik - płyta beton. chodnikowa 50/50 cm  
pow. : 394,16 m<sup>2</sup>
- istn. kostka granitowa  
pow. : 4,94 m<sup>2</sup>
- istn. krawężniki betonowe
- istn. słupy oświetl. do likwidacji
- demontaż istn. parkomatów szt. 2

przekrój istn. nawierzchni jezdni



przekrój istn. chodnika



### MIASTOPROJEKT CIESZYN spółka z o.o.

Branża:	Architektura	Or 336
Faza:	Proj. budowl.-wykonawczy	
Objekt:	SYTUACJA - rozbiórka nawierzchni Placu Dominikańskiego w Cieszynie	
Treść rysunku:	ROZBIÓRKA NAWIERZCHNI	
Data wykonania:	11.2009	Skala: 1:500
Gł. projektant:	mgr inż. arch. L. Gross	
Współpraca:	inż. bud. S. Serafin	
Opracował:	M. Buzek	
Sprawdzał:	mgr inż. A. Dyrda	
Prezes zarządu:	inż. S. Serafin	
Pow. Matrycy w m:	2	Rys. nr:
Licencja ABIS® PLAN 161-PRO2000PO-021205-202971		