

SKALA 1:200

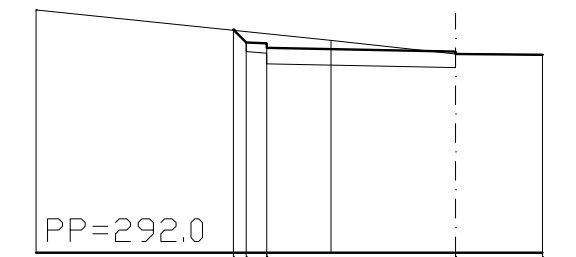
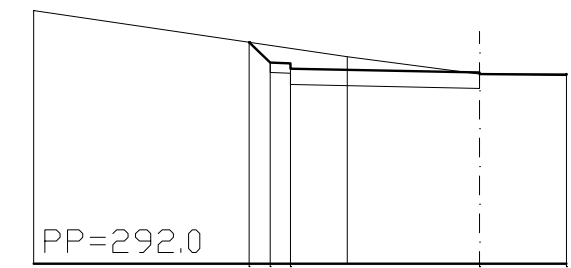
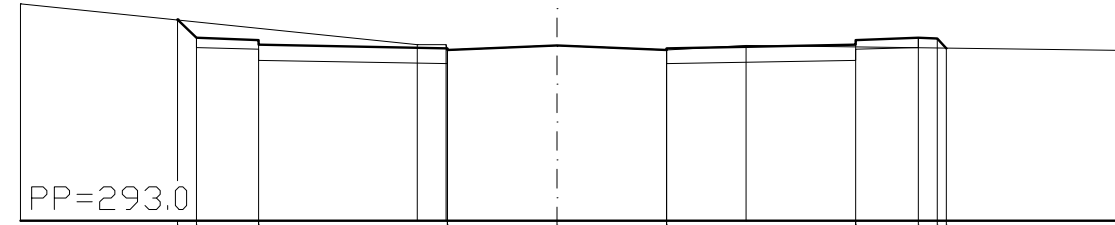
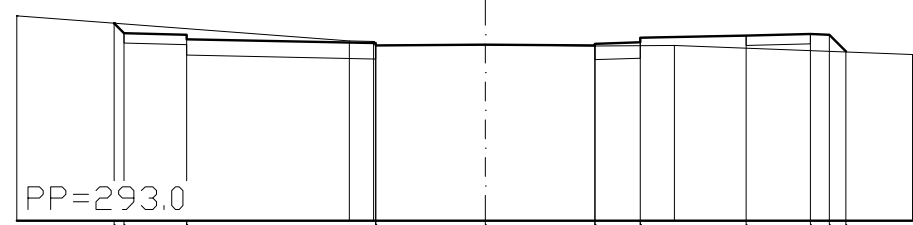
PP1
KM 0+003,25
W=4.11 N=1.20

PP3
KM 0+020,00
W=6.38 N=0.16

PP5
KM 0+002,40
W=3.77 N=0.00

PP7
KM 0+017,40
W=3.31 N=0.00

RZĘDNE PROJEKTOWANE



RZĘDNE TERENU

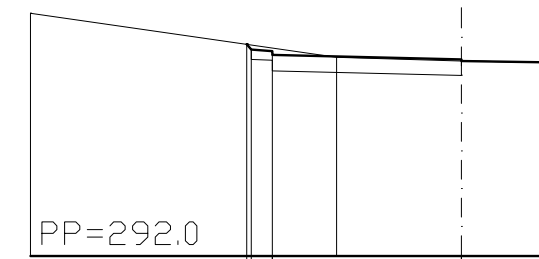
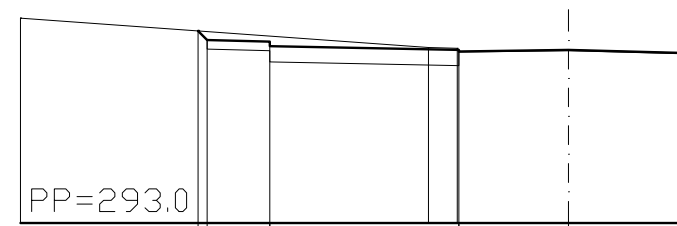
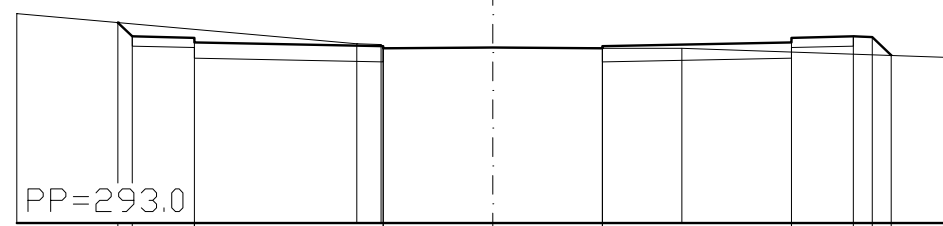
ODLEGŁOŚCI

PP2
KM 0+005,00
W=5.36 N=0.63

PP4
KM 0+023,25
W=3.51 N=0.03

PP6
KM 0+010,40
W=2.31 N=0.00

RZĘDNE PROJEKTOWANE



RZĘDNE TERENU

ODLEGŁOŚCI

Inwestor: MIEJSKI ZARZĄD DRÓG ul. Liburnia 4 43-400 Cieszyn		Biuro projektowe: ZDZIŚLAW RAKSZAWSKI I SYNOWIE s.c. PROJEKTOWANIE I NADZÓR BUDOWLANY ul. Bliska 11, 43-360 Bystra tel. (033) 817-17-32		Branża: drogowa
Nazwa obiektu budowlanego: PROJEKT WYKONAWCZY MIEJSC POSTOJOWYCH PRZY DRODZE NIEPUBLICZNEJ WĘWĘTRZNEJ GMINY CIESZYŃ - UL. MONIUSZKI W CIESZYŃ				Stadium: PW
Adres obiektu budowlanego:		Miejscowość: Żywiec	Powiat: żywiecki	Województwo: śląskie
Nazwa rysunku: PRZEKROJE POPRZECZNE				Data: Lipiec 2008
Funkcja:				Skala: 1:200
Projektował: Zdzisław RAKSZAWSKI, upr. 274/94/BB		Imię i nazwisko: Zdzisław RAKSZAWSKI		Specjalność: Drogi
Sprawdził: mgr inż. Rafał RADZIO, upr. SLK/0751/PWOD/05		Imię i nazwisko: Rafał RADZIO		Podpis: RADZIO
Prawa autorskie zastrzeżone, reprodukcja lub udostępnianie osobom trzecim niniejszego rysunku lub jego części bez upowaznienia inwestora zabronione.				

5.