




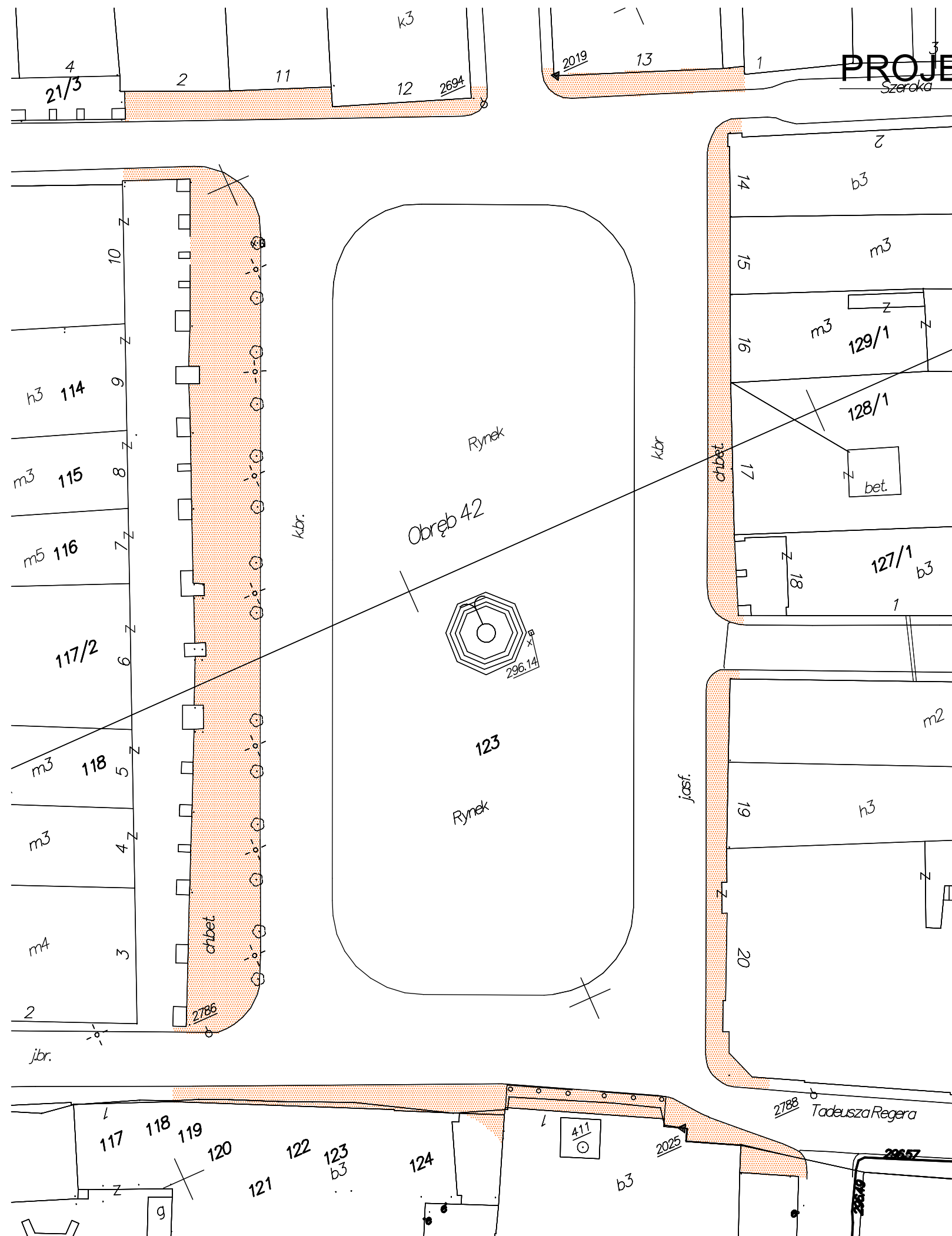
PROJEKT ZAGOSPODAROWANIA TERENU

skala 1:500

Koncepcja architektoniczna zmiany nawierzchni ciągów pieszych płyty Rynku w Cieszynie Cieszyn Rynek dz. nr 123, obręb 42

Legenda:

-  - istn. budynki
-  - istn. chodniki
-  - zakres opracowania (zmiana nawierzchni ciągów pieszych)



		CIESZYŃ, ul. 3 MAJAJA 18 TEL. (0-33) 8321-488 TEL. (0-33) 8321-358
Branża:	Architektura	On 435
Faza:	Koncepcja	
Obiekt: Koncepcja architektoniczna zmiany nawierzchni ciągów pieszych płyty Rynku w Cieszynie Cieszyn Rynek dz. nr 123/1 obręb 42		
Treść rysunku: PROJEKT ZAGOSPODAROWANIA TERENU		
Autor projektu:	arch. A. Korcz	
Nr uprawnień:		
Współpraca:	inż. bud. S. Serafin	
Nr uprawnień:		
Opracował:	M. Buzek	
Sprawdzał:		
Nr uprawnień:		
Prezes zarządu:	inż. bud. S. Serafin	
Data wykonania:	04. 2013	Skala: 1:500 Rys.nr: 1
Licencja ABIS® PLAN 161-PRO2000P0-021205-202971		