

Rozbiórka istniejącego przepustu i budowa nowego w ciągu drogi gminnej
nr 390085 S ul. Rudowska w **Cieszynie** n/c bez nazwy

PROJEKT BUDOWLANY

ZAŁĄCZNIKI

1. Wypis z miejscowego planu zagospodarowania przestrzennego
2. Zgoda na rozbiórkę istniejącego przepustu
3. Upoważnienie
4. Oświadczenia o posiadanym prawie do dysponowania nieruchomością na cele budowlane
5. Decyzja o środowiskowych uwarunkowaniach
6. Uprawnienia wraz z przynależnością do Izby Inżynierów Budownictwa
7. Pozwolenie wodnoprawne
8. Specjalistyczna opinia o której mowa w art. 33 ust. 3 ustawy - Prawo budowlane
9. Postanowienie o uzgodnieniu z właściwym organem administracji architektoniczno-budowlanej, projektowych rozwiązaniach w zakresie, o którym mowa w art. 33 ust. 2 pkt 4 ustawy Prawo budowlane
10. Wytyczne do projektowania
11. Kopia mapy zasadniczej z granicami działek i uzbrojenia
12. Skrócony wypis ze skorowidza działek

13. Wywiady branżowe na okoliczność uzbrojenia

- 13.1. Wodociągi Ziemi Cieszyńskiej , Ustroń
- 13.2. Zakład Gosp. Komunalnej w Cieszynie , Dział Gospodarki Ściekami
- 13.3. Rozdzielnia Gazu w Cieszynie
- 13.4. Miejski Zarząd Dróg w Cieszynie
- 13.5. ENION S.A. Beskidzka Energetyka w Cieszynie
- 13.6. Telekom. Polska , Obszar Telekomunikacji w Bielsku Białej

14. Informacja dotycząca bezp. i ochrony zdrowia

Cieszyn, 25.08.2006r.

SRM.II/6-7324/181/06

WYPIS Z MIEJSCOWEGO PLANU ZAGOSPODAROWANIA PRZESTRZENNEGO

W oparciu o art. 30 ustawy z dnia 27.03.2003r. o planowaniu i zagospodarowaniu przestrzennym (Dz.U. z 2003r. nr 80, poz.717), po rozpatrzeniu podania Miejskiego Zarządu Dróg, 43-400 Cieszyn ul. Liburnia 4 z dnia 24.08.2006r. informuję, że zgodnie z ustaleniami Miejscowego Planu Zagospodarowania Przestrzennego części obszaru miasta obejmującego jednostkę K 1 MN, zatwierdzonego Uchwałą Rady Miejskiej z dnia 23.05.2002r. nr LIV/514/02 ogłoszonej w Dzienniku Urzędowym Województwa Śląskiego nr 54, poz.1809 z dnia 05.08.2002r.

działka nr 204/2 obręb 69 położona jest w jednostce strukturalnej: K 1MN w obszarze 1 KL 1/2

o następujących ustaleniach planu:

1.KL1/2 – ulica klasy L /lokalna/ - ul. Rudowska.

1. szerokość w liniach rozgraniczających – zgodnie z rysunkiem planu.
2. szerokość jezdni – minimum 5,0m, zalecana modernizacja do 2x3,0m.
3. chodnik dla pieszych - minimum jednostronny.

Niniejszy wypis wydaje się w celu przedłożenia w Starostwie Powiatowym.

POUCZENIE

Niniejszy wypis traci swą ważność w przypadku zmiany lub uchwalenia nowego miejscowego planu zagospodarowania przestrzennego.

URZĄD MIEJSKI
W CIESZYNIE
Wydział Strategii i Rozwoju Miasta
43-400 CIESZYN

Otrzymują:
1. Wnioskodawca.
2. a/a SRM.

[Handwritten signature]
20.08.06.

Cieszyn 16.10.2006 r.

Miejski Zarząd Dróg
ul. Liburnia 4
43-400 Cieszyn

DZ / 3885 / 06

**Zakład Projektowania, Usług i Realizacji
Robót Inżynierskich „M O S T”
40-282 Katowice, ul. Sikorskiego 18/35**

dotyczy : wydania zgody na rozbiórkę istniejącego przepustu usytuowanego w ciągu drogi gminnej ul. Rudowskiej w Cieszynie.

Miejski Zarząd Dróg nie wnosi uwag do przedstawionego sposobu przebudowy przepustu usytuowanego w ciągu ul. Rudowskiej nad ciekim wodnym bez nazwy i wyraża zgodę na rozbiórkę istniejącego przepustu przebudowanego w latach 50 minionego stulecia.

Budowa nowego przepustu wymusza dostosowanie obiektu do wymaganych warunków technicznych zgodnie z wytycznymi Rozporządzenia Ministra Transportu i Gospodarki Morskiej z dnia 30 maja 2000 roku w sprawie warunków technicznych jakim powinny odpowiadać drogowe obiekty inżynierskie i ich usytuowanie (Dz. U. Nr 63 poz 735 z dnia 3 sierpnia 2000 r.).

DYREKTOR

Witold Sosin

Do wiadomości :

* MZD Cieszyn ; KZ, DZ a/a.

20.10.06
[Signature]

MIEJSKI ZARZĄD DRÓG
ul. Liburnia 4
43-400 CIESZYN

MIEJSKI ZARZĄD DRÓG
z siedzibą w Cieszynie, ul. Liburnia 4

Cieszyn, 10.04.2006r.

MZD / DZ / 4 / 06

UPOWAŻNIENIE

Pan Bernard Kaczmarek prowadzący działalność gospodarczą pod firmą „Zakład Projektowania, Usług i Realizacji Robót Inżynierskich „MOST”, z siedzibą w Katowicach przy ul. Sikorskiego 18/35 legitymujący się dowodem osobistym nr AB 346183 (PESEL 41082302330) zamieszkały przy ul. Biniszkiwicza 27, 43-305 Katowice, jest niniejszym upoważniony

do występowania w imieniu Miejskiego Zarządu Dróg w Cieszynie w postępowaniach administracyjnych związanych z wydaniem decyzji o warunkach zabudowy, pozwolenia wodnoprawnego oraz wszelkich innych materiałów, uzgodnień i dokumentacji związanych z realizacją zadania pn.: „Opracowanie projektu budowlano-wykonawczego obiektu inżynierskiego (przepustu lub mostu) usytuowanego w ciągu drogi gminnej Nr 390085 S – ulica Rudowska w Cieszynie nad ciekim wodnym bez nazwy, łącznie z dojazdami do nowego obiektu”.

Upoważniony nie ma prawa zaciągania zobowiązań finansowych w imieniu Upoważniającego.

Upoważnienie udziela się na okres do dnia 22 grudnia 2006 r. i może być odwołane w trybie natychmiastowym.

Informujemy, że zgodnie z art. 8 pkt.2 ustawy z dnia 9 września 2000r. o opłacie skarbowej (Dz. U. z 2004r. Nr 253 poz. 2532, tekst jednolity, ze zm.) Miejski Zarząd Dróg jest zwolniony z opłaty skarbowej.

DYREKTOR

Wiesław Sosin

Otrzymują:

- * Bernard Kaczmarek; 40-282 Katowice, ul. Sikorskiego 18/35
- * MZD Cieszyn ; DZ a/a

OŚWIADCZENIE O POSIADANYM PRAWIE DO DYSPONOWANIA NIERUCHOMOŚCIĄ NA CELE BUDOWLANE

Ja, niżej podpisany(a)* Dyrektor Miejskiego Zarządu Dróg Miejskich Sosin
(imię i nazwisko osoby ubiegającej się o wyd. pozwolenia na budowę albo osoby umocowanej do złożenia oświadczenia w imieniu osoby prawnej ubiegającej się o wydanie pozwolenia na budowę)

legitymujący (a) się dowodem osobistym P.A.L. 848681 wydanym przez Burmistrza Miasta Cierzyn
(nr dowodu osobistego lub innego dokumentu stwierdzającego tożsamość) (nazwa organu wydającego)

urodzony(a) 04.06.1963 r. w Burzkowicach
(data urodzenia) (miejsce urodzenia)

zamieszkały 43-400 Cierzyn, ul. Pogoniasta 15
(dokładny adres)

po zapoznaniu się z art. 32 ust. 4 pkt 2 ustawy z dnia 7 lipca 1994 r. – Prawo budowlane (Dz. U. z 2003 r. Nr 207, poz.2016, z późn. zm.),

oświadczam,

że posiadam prawo do dysponowania nieruchomością oznaczoną w ewidencji gruntów i budynków,

jako działka(i) nr 204/1, 204/2 i 13/9

w obrębie ewidencyjnym 69 w jednostce ewidencyjnej Cierzyn

na cele budowlane, wynikające z tytułu (wybrać i wypełnić właściwe – w przypadku punktu 1 podkreślić):

1. własności,

2. współwłasności dz. nr 3/1 obręb 69 Aniela Grybek i Bronisław Gąbka, ul. Wesoła 5

43-400 Cierzyn; dz. nr 5 obręb 69 Kazimierz Franczak, Lwówek ul. Rudzka 57

43-400 Cierzyn

(wskazać współwłaścicieli – imię, nazwisko lub nazwa oraz adres)

oraz zgodę wszystkich współwłaścicieli na wykonanie robót budowlanych objętych wnioskiem o pozwolenie na budowę / ~~zgłoszenie~~ z dnia

3. użytkowania wieczystego

4. trwałego zarządu**

5. ograniczonego prawa rzeczowego**

6. stosunku zobowiązaniowego, przewidującego uprawnienie do wykonywania robót i obiektów budowlanych**

wynikające z następujących dokumentów, potwierdzających powyższe prawo do dysponowania nieruchomością na cele budowlane*** Oświadczenie z dnia 09.10.2006r.

7.

(inne)

Oświadczam, że posiadam pełnomocnictwo z dnia 27 listopada 2002. do reprezentowania osoby prawnej

Burmistrza Miasta Cierzyn CR1-01520/41/2002

(nazwa i adres osoby prawnej ewentualnie pieczęć)

upoważniające mnie do

złożenia oświadczenia o posiadany praw do dysponowania nieruchomością na cele budowlane w imieniu osoby prawnej. Pełnomocnictwo przedstawiam w załączeniu****.

Świadomy odpowiedzialności karnej za podanie w niniejszym oświadczeniu nieprawdy, zgodnie z art.233 ustawy z dnia 6 czerwca 1997 roku – Kodeks karny (Dz. U. Nr 88, poz. 533 z późniejszymi. zm.) potwierdzam własnoręcznym podpisem prawdziwość danych zamieszczonych powyżej.

Cierzyn 31.10.2006r.

(miejscowość, data)

DYREKTOR
Wiesław Sosin
(podpis(y))

*) Jeżeli oświadczenie składa więcej niż jedna osoba, należy wpisać wszystkie osoby składające oświadczenie oraz ich dane lub wypełnić odrębny formularz oświadczenia dla każdej osoby.

**) Należy wskazać właściciela nieruchomości.

***) Należy wskazać dokument, z którego wynika tytuł do dysponowania nieruchomością na cele budowlane.

Cieszyn 09.10.2006 r.

OŚWIADCZENIE

Oświadczam, że posiadam prawo dysponowania działką :

Obręb 69 działka nr 5

i wyrażam zgodę na przebudowę przepustu w ciągu ul. Rudowskiej w Cieszynie oraz zajęcie części w/w działki pod budowę – na zasadzie użyczenia, pod warunkiem:

- Przeprowadzenia przez inwestora czynności terenowo-prawnych (wydzielenie i wykup) przed przystąpieniem do realizacji zadania.
- Naprawienia na koszt inwestora lub wykonawcy ewentualnych uszkodzeń lub zniszczeń mojego mienia – powstałych w trakcie realizacji.

Kazimierz Franciszek Krawiec, ul. Rudowska 51 ; 43-400 Cieszyn

dowód osobisty nr DD 8995843 wydany w dniu 8.2.1999 przez Burmistrza

Miasta Cieszyn

Krawiec

podpis właściciela

Cieszyn 09.10.2006 r.

O Ś W I A D C Z E N I E

Oświadczam, że posiadam prawo dysponowania działką:

Obręb 69 działka nr 3/1

i wyrażam zgodę na przebudowę przepustu w ciągu ul. Rudowskiej w Cieszynie oraz zajęcie części w/w działki pod budowę – na zasadzie użyczenia, pod warunkiem:

- Przeprowadzenia przez inwestora czynności terenowo-prawnych (wydzielenie i wykup) przed przystąpieniem do realizacji zadania.
- Naprawienia na koszt inwestora lub wykonawcy ewentualnych uszkodzeń lub zniszczeń mojego mienia – powstałych w trakcie realizacji.
-

Aniela Grzybek, ul. Wrzosów41 ; 43-400 Cieszyn

dowód osobisty nr AFN768469.....wydany w dniu 30.11.2004 przez BURMISTRZ MIASTA CIESZYNA

Aniela Grzybek
.....
podpis właściciela

Bronisław Grzybek, ul. Wrzosów41 ; 43-400 Cieszyn

dowód osobisty nr AEA 067728.....wydany w dniu 21.02.2004 przez BURMISTRZ MIASTA CIESZYNA

Grzybek Bronisław
.....
podpis właściciela

Cieszyn 28.08.2006 r.

Miejski Zarząd Dróg
ul. Liburnia 4
43-400 Cieszyn

OŚWIADCZENIE

Ja niżej podpisany Dyrektor Miejskiego Zarządu Dróg Wiesław Sosin legitymujący się dowodem osobistym AAL 848681 wydanym przez Burmistrza Miasta Cieszyna, urodzony dnia 04.06.1963 w Buczkowicach zamieszkały, ul. Pograniczna 15 ; 43-400 Cieszyn, działając na podstawie pełnomocnictwa Burmistrza Miasta Cieszyna ORI – 0152a / 4 / 2002 z dnia 27 listopada 2002 roku niniejszym oświadczam, że posiadam prawo dysponowania wymienionymi działkami nr: 204/1, 204/2, 13/9 w obrębie 69 w Cieszynie na cele budowlane z przeznaczeniem do realizacji przebudowy przepustu nad ciekim wodnym bez nazwy usytuowanym w ciągu ul. Rudowskiej. Przedmiotowe działki stanowią pas drogowy ul. Rudowskiej są własności Gminy Cieszyn

Dyrektor

DYREKTOR

Wiesław Sosin

OŚR.3.7624-27/06

DECYZJA

Na podstawie art. 105 § 1 ustawy z dnia 14 czerwca 1960 r. Kodeksu postępowania administracyjnego (Dz. U. Nr 98 z 2000 r., poz.1071 z późn. zm.), w związku z art. 46 ust.1 ustawy z dnia 27 kwietnia 2001 r. Prawo ochrony środowiska (Dz. U. nr 129 z 2006 r., poz. 902), po rozpatrzeniu wniosku pana mgr inż. Bernarda Kaczmarka – Dyrektora Zakładu Projektowania, Usług i Realizacji Robót Inżynierskich „Most”, Katowice, ul. Sikorskiego 18/35, złożonego w tut. Urzędzie w dniu 24.08. 2006 r.,

postanawiam

umorzyć jako bezprzedmiotowe postępowanie administracyjne w sprawie wydania decyzji o środowiskowych uwarunkowaniach zgody na realizację przedsięwzięcia polegającego na przebudowie przepustu w ul. Rudowskiej w Cieszynie na cieku bez nazwy.

Uzasadnienie

W dniu 24.08.2006 r. do Burmistrza Miasta Cieszyna wpłynął wniosek pana mgr inż. Bernarda Kaczmarka – Dyrektora Zakładu Projektowania, Usług i Realizacji Robót Inżynierskich „Most”, Katowice, ul. Sikorskiego 18/35, o wydanie decyzji o środowiskowych uwarunkowaniach zgody na realizację przedsięwzięcia polegającego na przebudowie przepustu w ul. Rudowskiej w Cieszynie na cieku bez nazwy.

Planowana inwestycja nie oddziałuje na obszar Natura 2000, a także nie jest wymieniona w § 2 ust. 1 ani w § 3 ust.1 rozporządzenia Rady Ministrów z dnia 9 listopada 2004 r. w sprawie określenia rodzajów przedsięwzięć mogących znacząco oddziaływać na środowisko oraz szczegółowych uwarunkowań związanych z kwalifikowaniem przedsięwzięcia do sporządzenia raportu o oddziaływaniu na środowisko (Dz. U. Nr 257, poz. 2573 z późn. zm.). Na podstawie dołączonych do w/w wniosku informacji o planowanym przedsięwzięciu, skonfrontowanych z zapisami § 5 cytowanego rozporządzenia, a także wykładni przepisów ustawy z dnia 27 kwietnia 2001 r. Prawo ochrony Środowiska, dotyczących oddziaływania na środowisko przedsięwzięć drogowych, zawartej w piśmie Ministra Środowiska znak DIOŚ-072-26/06/ef/AK z dnia 18 kwietnia 2006 r., należy uznać, iż brak jest przepisu nakazującego rozstrzygnięcie o żądaniu strony poprzez wydanie decyzji o środowiskowych uwarunkowaniach. Zatem postępowanie należy uznać za bezprzedmiotowe. Bezprzedmiotowość postępowania skutkuje wydaniem decyzji o umorzeniu postępowania w myśl art. 105 § 1 Kodeksu postępowania administracyjnego.

Pouczenie

Od niniejszej decyzji służy stronom odwołanie do Samorządowego Kolegium Odwoławczego w Bielsku-Białej za pośrednictwem Burmistrza Miasta Cieszyna w terminie 14 dni od dnia otrzymania decyzji.

30.08.2006

Większość przylżyła stała się prawomocna i podlega wykonaniu.

Cieszyn 29.08.2006 r.



Z up. Burmistrza Miasta
NACZELNIK WYDZIAŁU
fauda
mgr Aleksander Dorda

Otrzymują:

1. Zakład Projektowania, Usług i Realizacji Robót Inżynierskich „Most”, Katowice, ul. Sikorskiego 18/35,
2. OŚR a/a

(pieczęć podłużna organu państwowego nadzoru budowlanego)

Nr ONB-907u/47/74
(numer ewidencyjny uprawnień)

UPRAWNIENIA BUDOWLANE

Na podstawie art. 18 ustawy z dnia 31 stycznia 1961 r. — prawo budowlane (Dz. U. nr 7, poz. 46 i z 1965 r. Nr 13, poz. 91) oraz § 14 zarządzenia Nr 195 Ministra Komunikacji z dnia 1 grudnia 1964 r. w sprawie uprawnień budowlanych w budownictwie specjalnym w zakresie komunikacji (Dziennik Budownictwa z 1969 r. Nr. 7, poz. 24 i z 1972 r. Nr. 9, poz. 23, poz. 73 i z 1966 r. Nr. 13, poz. 84)

Obywatel inż. Bernard Kaczmarek s. Antoniego
urodzony dnia 23 sierpnia 1941r. w Katowicach

otrzymuje

w specjalności : mosty
uprawnienia budowlane do kierowania robotami oraz projektowania.

ZA ZGODNOŚĆ Z ORYGINAŁEM

ZAKŁAD PROJEKTOWANIA, USŁUG
I REALIZACJI ROBÓT INŻYNIERSKICH

- MOST -

ul. Sikorskiego 18/35
40 - 282 KATOWICE

D Y R E K T O R

mgr inż. Bernard Kaczmarek



DYREKTOR GENERALNY w MK

/ inż. St. Malinowski /



Warszawa, 1997.01.17.

**GŁÓWNY INSPEKTOR
NADZORU BUDOWLANEGO**

OAU.7342-1081/Kac/96

DECYZJA NR 6/97

Na podstawie art. 82 ust. 1 pkt 3 lit "b" ustawy z dnia 7 lipca 1994 roku Prawo budowlane (Dz.U. Nr 89, poz.414) i art. 104 § 1 i § 2 ustawy z dnia 14 czerwca 1960 roku Kodeks postępowania administracyjnego (Dz U Nr 9. z .1980 r., poz. 26 z późn.zm). zarządzam:

inż. bud. ład. Bernard Kaczmarek
urodzony 23 sierpnia 1941 roku w Katowicach,
ustanowiony przez Wojewodę Katowickiego decyzją Nr 10/96
z 18 lipca 1996 roku
Rzeczoznawcą Budowlanym
w specjalności konstrukcyjno - budowlanej,
obejmującej projektowanie i wykonawstwo w zakresie:
konstrukcji i obiektów mostowych oraz obiektów inżynierskich,
zostaje wpisany do Centralnego Rejestru Rzeczoznawców Budowlanych
pod pozycją 6 / 97.

Zgodnie z art. 15 ust. 3 Prawa budowlanego wpis niniejszy stanowi podstawę do podjęcia czynności Rzeczoznawcy budowlanego w określonym wyżej zakresie specjalności na terytorium Rzeczypospolitej Polskiej.

UZASADNIENIE

Wobec uprawomocnienia się decyzji Wojewody Katowickiego Nr 10/96 z dnia 18.07.1996 roku w przedmiocie nadania tytułu rzeczoznawcy budowlanego w specjalności konstrukcyjno - budowlanej, obejmującej projektowanie i wykonawstwo w zakresie: konstrukcji i obiektów mostowych oraz obiektów inżynierskich, należało orzec jak w sentencji.

Decyzja niniejsza jest ostateczna. Zgodnie z Ustawą z 11 maja 1995 roku o Naczelnym Sądzie Administracyjnym (Dz. U. Nr 74 poz. 368) może zostać zaskarżona w trybie art. 35 ust.1 bezpośrednio do tego Sądu z siedzibą w Warszawie, ul. Jasna 6 w terminie 30 dni od daty jej doręczenia.

ZAKŁAD PROJEKTOWANIA, USŁUG
I REALIZACJI ROBÓT INŻYNIERSKICH
- MOST - ZA ZGODNOŚC Z ORYGINAŁEM

ul. Sikorskiego 18/35
40 - 282 KATOWICE

Otrzymują :

1) Pan inż. Bernard Kaczmarek
ul. Biniszkiwiczka 27
40 - 305 Katowice

2) Wojewoda Katowicki

3) a/a



DYREKTOR
GŁÓWNEGO INSPEKTORA NADZORU BUDOWLANEGO
DYREKTOR DEPARTAMENTU
Orzecznictwa Administracyjnego

mgr inż. Bernard Kaczmarek
mgr Tomasz Surawski



S Ł A S K A
O K R Ę G O W A
I Z B A
I N Ż Y N I E R Ó W
B U D O W N I C T W A

Katowice, 7 grudzień 2005 r.

Pan/Pani **Bernard Kaczmarek**
ul. Biniszkiewicza 27
40-305 Katowice

ZAŚWIADCZENIE

Pan/Pani **Kaczmarek Bernard**

jest członkiem Śląskiej Okręgowej Izby Inżynierów

Budownictwa o numerze ewidencyjnym **SLK/BM/4811/01**

posiada wymagane ubezpieczenie od odpowiedzialności
cywilnej.

Niniejsze zaświadczenie jest ważne do dnia 31.12.2006 r.

PRZEWODNICZĄC RĄDY
ŚLĄSKIEJ OKRĘGOWEJ IZBY INŻYNIERÓW BUDOWNICTWA

mgr inż. Stefan Czarniecki

ZAKŁAD PROJEKTOWANIA, USŁUG
I REALIZACJI ROBÓT INŻYNIERSKICH

- MOST -

ul. Sikorskiego 18/35
40 - 282 KATOWICE

ZA ZGODNOŚĆ Z ORYGINAŁEM

D Y R E K T O R

mgr inż. **Bernard Kaczmarek**



DECYZJA 428/01

Na podstawie art. 13 i 14 ustawy z dnia 7 lipca 1994 r. Prawo budowlane (tekst jednolity Dz.U.Nr 106 z 2000 r. poz. 1126), i § 9 ust.1 rozporządzenia M.G.P. i B. z dnia 30.12.1994 r. w sprawie samodzielnych funkcji technicznych w budownictwie (Dz.U. Nr 8, poz.38 z 1995 r.), w związku z art. 104 § 1 i 2 Kpa (tekst jednolity Dz.U. Nr 98 z 2000 r. poz. 1071). po rozpatrzeniu wniosku Pana Zbigniewa Werona na podstawie dokumentów stwierdzających wymagane wykształcenie oraz praktykę zawodową oraz na podstawie pozytywnej oceny z egzaminu na uprawnienia budowlane złożonego przed Komisją egzaminacyjną powołaną Zarządzeniem Nr 160/99 z 19 sierpnia 1999r. stwierdza się, że:

Pan inżynier budownictwa lądowego Zbigniew WERON

ur. dnia 6 listopada 1941 r. w Rozdole

o t r z y m u j e

UPRAWNIENIA BUDOWLANE

bez ograniczeń

do projektowania

w specjalności: konstrukcyjno-budowlanej

Uzasadnienie

W związku z potwierdzeniem przez Komisję egzaminacyjną powołaną przez Wojewodę Śląskiego Zarządzeniem nr 160/99 z 19 sierpnia 1999 r., posiadania przez Pana inż. Zbigniewa Werona wymaganego prawem wykształcenia na Wydziale Budownictwa i Architektury w zakresie budownictwa lądowego w specjalności: Budownictwo Drogowe oraz praktyki zawodowej koniecznej do uzyskania uprawnień budowlanych w w/w specjalności i po uzyskaniu pozytywnego wyniku egzaminu na uprawnienia budowlane, orzeczono jak w sentencji.

Od niniejszej decyzji przysługuje odwołanie do Głównego Inspektora Nadzoru Budowlanego 00-926 Warszawa ul. Krucza 38/42. za pośrednictwem Wojewody Śląskiego w terminie 14 dni od daty otrzymania decyzji.

Otrzymują:

1. Pan Zbigniew Weron

ul. Czerwonego Krzyża 18/14. 41-200 Sosnowiec

2. Główny Inspektor

Nadzoru Budowlanego

ul. Krucza 38/42,

00-926 Warszawa

3. n/a

ZAKŁAD PROJEKTOWANIA USŁUG
I REALIZACJI ROBÓT INŻYNIERSKICH

- MOST -

ul. Sikorskiego 12/35
40 - 262 KATOWICE

ZA ZGODNOŚĆ Z ORYGINAŁEM

D Y R E K T O R

mgr inż. Bernard Kaczmarek

POZWOLENIE WODNOPRAWNE

Na podstawie art. 140 ust. 1, art. 122 ust. 1 pkt 3, w związku z art. 9 ust. 1 pkt 19 lit. „a” oraz art. 9 ust. 2 pkt 2 ustawy z dnia 18 lipca 2001r. Prawo wodne (tekst jednolity z 2005r., Dz. U. Nr 239, poz. 2019 ze zm.) oraz art. 104 Kodeksu postępowania administracyjnego, na wniosek Pana Stanisława Kaweckiego – Zastępcy Dyrektora Miejskiego Zarządu Dróg, ul. Liburnia 4, 43-400 Cieszyn, z dnia 14.11.2006r.,

**Starosta Cieszyński
udziela
pozwolenia wodnoprawnego
dla
Miejskiego Zarządu Dróg
ul. Liburnia 4, 43-400 Cieszyn**

- na rozbiórkę istniejącego przepustu pod ul. Rudowską na działce nr 204/2 obręb 69 w Cieszynie.
- na wykonanie przepustu pod ul. Rudowską na działkach nr 204/2, nr 13/9 i nr 3/1 obręb 69 w Cieszynie,
- na zarurowanie rowów dopływowych do w/w przepustu na działkach nr 204/2 i nr 13/9 obręb 69 w Cieszynie,

Pozwolenia wodnoprawnego udziela się pod następującymi warunkami :

1. Wykonać rozbiórkę istniejącego przepustu pod ul. Rudowską o długości 4,6 m zlokalizowanego na działce nr 204/2 obręb 69 w Cieszynie.
2. Projektowany przepust pod ul. Rudowską, zlokalizowany na działkach nr 204/2 nr 13/9 i nr 3/1 obręb 69 w Cieszynie, wykonać z elementów żelbetowych o parametrach:
 - długość całkowita przepustu – 8,62 m,
 - wysokość – 1,0 m,
 - szerokość – 1,0 m,
 - rzędna wlotu przepustu - 316,76m n.p.m.,
 - rzędna wylotu przepustu - 316,32m n.p.m.
3. Wykonać umocnienie skarp i dna rowu na długości 8,0 m poniżej wylotu przepustu kamieniem łamanym oraz płytami ażurowymi.
4. Wykonać zarurowanie rowów dopływowych do w/w przepustu rurami PE Ø 500 mm:
 - rów prawostronny na długości 19,0 m od wlotu do projektowanego przepustu,
 - rów lewostronny na długości 13,0 m od wlotu do projektowanego przepustu.
5. Po zakończeniu robót teren przyległy przywrócić do stanu pierwotnego.
6. Utrzymywanie w należyтым stanie technicznym w/w urządzeń wodnych należy do inwestora.
7. Niniejsze pozwolenie wodnoprawne wydano w oparciu o przedłożony „Operat wodnoprawny na wykonanie przejścia pod ul. Rudowską potokiem b/n dopływu rzeki Piotrówki” wykonany w październiku 2006r. przez Pana inż. Jana Niesyt (nr upr. 72/75 B-B).

Pozwolenie wodnoprawne nie rodzi praw do nieruchomości i urządzeń wodnych koniecznych do jego realizacji oraz nie narusza prawa własności i uprawnień osób trzecich przysługujących wobec tych nieruchomości i urządzeń.

UZASADNIENIE

Wydział Środowiska, Rolnictwa i Leśnictwa Starostwa Powiatowego w Cieszynie wydał niniejsze pozwolenie wodnoprawne na wniosek Pana Stanisława Kaweckiego – Zastępcy Dyrektora Miejskiego Zarządu Dróg, ul. Liburnia 4, 43-400 Cieszyn, z dnia 14.11.2006r., w oparciu o przedłożoną dokumentację – operat wodnoprawny, spełniającą wymogi ustawy Prawo wodne.

Do operatu załączono oświadczenia osób mających prawo do dysponowania działkami nr 204/2, nr 13/9 i nr 3/1 obręb 69 w Cieszynie, dotyczące zgody na realizację przedmiotowego przedsięwzięcia.

W toku postępowania administracyjnego zmierzającego do wydania niniejszej decyzji ustalono, na podstawie załączonej do wniosku kopii mapy zasadniczej wydanej przez Burmistrza Miasta Cieszyna w dniu 18.08.2006r., iż przedmiotowa inwestycja dotyczy urządzenia wodnego – rowu, oznaczonego symbolem „W”. Wobec powyższego należy uznać, iż rozbiórka istniejącego przepustu pod ul. Rudowską oraz wykonanie projektowanego przepustu, a także zarurowanie rowów dopływowych do tego przepustu, stanowi, w rozumieniu art. 9 ust. 1 pkt 19 lit. „a” oraz art. 9 ust. 2 pkt 2 ustawy Prawo wodne, wykonanie urządzeń wodnych. W takim przypadku, w myśl art. 122 ust. 1 pkt 3, na wykonanie urządzenia wodnego jest wymagane pozwolenie wodnoprawne.

Zgodnie z art. 127 ust. 6 ustawy Prawo wodne informację, o wszczęciu postępowania wodnoprawnego podano do publicznej wiadomości. Wobec nie zgłoszenia żadnych uwag, bądź zastrzeżeń orzeczono jak w sentencji.

W myśl art. 8 pkt 3 ustawy z dnia 09 września 2000r. o opłacie skarbowej (tekst jednolity z 2004r. Dz.U. Nr 253, poz. 2532 ze zm.) odstąpiono od pobrania opłaty skarbowej.

Od niniejszej decyzji służy stronom prawo wniesienia odwołania do Wojewody Śląskiego w Katowicach za pośrednictwem Starosty Cieszyńskiego, w terminie 14 dni od daty otrzymania.



z up. STAROSTY
Grażyna Skałuba - Ciesolińska
Naczelnik Wydz. Środowiska
Rolnictwa i Leśnictwa

Otrzymują:

1. Miejski Zarząd Dróg
ul. Liburnia 4, 43-400 Cieszyn
2. Gmina Cieszyn
ul. Rynek 1, 43-400 Cieszyn
3. Regionalny Zarząd Gospodarki Wodnej w Gliwicach
44-100 Gliwice ul. Sienkiewicza 2
4. WS. a/a

Katowice, dnia 25.08.06 r.

Specjalistyczna opinia

o której mowa w art. 33 ust. 3 ustawy Prawo budowlane

Rozbiórka istniejącego przepustu i budowa nowego w ciągu drogi gminnej nr 390085 S ul. Rudowska w **Cieszynie** n/c bez nazwy nie stwarza zagrożenia dla użytkowników.

Przyjęte rozwiązania są typowymi powszechnie stosowanymi w oparciu o przepisy i polskie normy.

BERNARD KACZMAREK
inż. budownictwa lądowego
Upr. bud. Nr ONB-907w/47/74
do proj. i wyk. w specj. mosty
Rzecznikwa SITK Nr 482/80 w specj. mosty
Rzecznikwa bud. z C. R. RZ. B
pozycja. 6/97 w specjalności konstrukcyjno-budowlanej
obejmującej proj. i wyk. w zakresie konst. i obiektów
mostowych oraz inżynierskich



ZAKŁAD PROJEKTOWANIA, USŁUG
I REALIZACJI ROBÓT INŻYNIERSKICH

- MOST -

ul. Sikorskiego 18/35
40 - 282 KATOWICE

Katowice, dnia 25.08.06 r.

Postanowienie

o uzgodnieniu, z właściwym organem administracji architektoniczno-budowlanej, projektowych rozwiązań w zakresie, o którym mowa w art. 33 ust. 2 pkt 4 ustawy Prawo Budowlane

Przyjęte rozwiązania w projekcie na rozbiórkę istniejącego przepustu i budowę nowego w ciągu drogi gminnej nr 390085 S ul. Rudowska w Cieszynie n/c bez nazwy nie wymagają uzgodnienia w myśl art 33 ust 3 pkt 4.

BERNARD KACZMAREK
inż. budownictwa lądowego
Upr. bud. Nr ONB-907w47/74
do proj. i wyk. w specj. mosty
Rzecznawca SITK Nr 402/90 w specj. mosty
Rzecznawca bud. z C. R. RZ. B
pozycja. 6/97 w specjalności konstrukcyjno-budowlanej
obejmującej proj. i wyk. w zakresie konst. i obiektów
mostowych oraz inżynierskich



Cieszyn 28.08.2006 r.

Miejski Zarząd Dróg
ul. Liburnia 4
43-400 Cieszyn

DZ / 3514 / 06

**Zakład Projektowania, Usług i Realizacji
Robót Inżynierskich „MOST”
Bernard Kaczmarek
40-282 Katowice, ul. Sikorskiego 18/35**

Dotyczy : określenia danych technicznych dla projektowanego przepustu usytuowanego w ciągu drogi gminnej Nr 390085 S ; klasy technicznej „D” - ul. Rudowskiej w Cieszynie.

Miejski Zarząd Dróg prosi o ujęcie w projekcie budowlanym następujących danych :

- szerokość jezdni na przepuszcie 5,50 m
- obustronna opaska bezpieczeństwa
- jednostronny chodnik szerokości 2,00 m od strony zabudowy (drogi wewnętrznej)
- chodnik zaprojektować również na odcinku dojazdów do obiektu (proponujemy rów otwarty – nie dotyczy cieku, od strony północnej zarurować).
- klasę obciążenia przyjąć zgodnie z wymaganiami dla klasy technicznej dla dróg dojazdowych

Zgodnie z przeprowadzoną rozmową telefoniczną ze Śląskim Zarządem Melioracji i Urządzeń Wodnych w Katowicach Inspektorat w Cieszynie administratorem rzeki Piotrówka jest RZGW w Gliwicach. Ciek który przecina ul. Rudowską stanowi dopływ Piotrówki. Przedmiotowy ciek nie posiada wydzielonej działki. Na odcinku przewidzianym do realizacji płynie po gruntach własności Gminy Cieszyn, przecinając działki nr 204/2 oraz 204/1 obręb 69 stanowiące pas drogowy ul. Rudowskiej.

Dodatkowo dołączamy do pisma oświadczenie o posiadanym prawie dysponowania działkami nr 204/1, 204/2 i 13/9 w obrębie nr 69 na cele budowlane oraz wypis z miejscowego planu zagospodarowania przestrzennego dla działki stanowiącej pas drogowy ul. Rudowskiej w Cieszynie.

Załącznik :

- * Oświadczenie
- * Wypis z miejscowego planu zagospodarowania przestrzennego działki nr 204/2 obręb 69

Do wiadomości:

- * MZD Cieszyn ; DZ a/a.

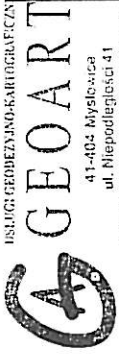
DYREKTOR

Wiesław Sosin

30.08.2006
[Signature]

KOPIA MAPY ZASADNICZEJ

Skala 1 : 500



USŁUGI GEODEZYJNO-KARTOGRAFICZNE

GEOART

41-404 Mysłowice
ul. Niepodległości 41
NIP 222 605 70 90, REGON 356 31 19 71
tel./fax (032) 246 68 79, tel. 0 501 473 567

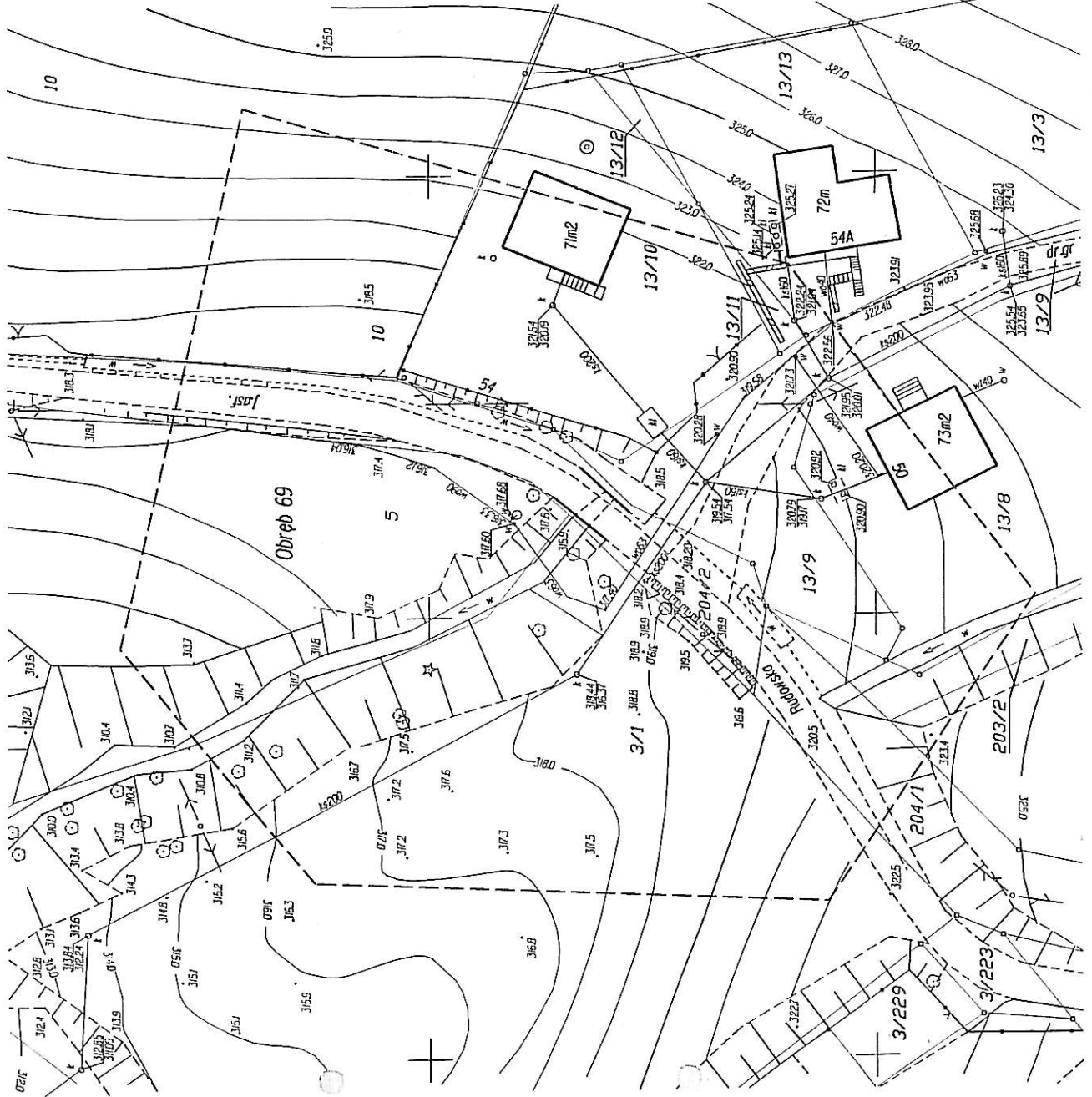
mgr inż. **AKTUF WALTER**
GEODETA UPRAWNIENIY
nr 16974

tel. 509 473 567

KERG 875 - 46 / 2006
AKTUALIZACJA MAPY
DO CELÓW PROJEKTOWCH

Powiat: cieszyński
Miasto: Cieszyn
Obręb: 69
Sekcja : 541.321.242.2

mapa zaktualizowana
m dzień 18.08.2006



LEGENDA:

zakres aktualizacji: - - - - -

granice działek: ————

BURMISTRZ MIASTA CIESZYNA
Miejski Ośrodek Dokumentacji
Geodezyjnej i Kartograficznej w Cieszynie
W obszarze oznaczonym linią
dokonano aktualizacji treści mapy zasadniczej.
Dokumenty z pomiarami uzupełniającymi, przeliczeń
do zasobu powiatowego w dniu 09.10.2006
i zaewidencjonowano pod nr. 815-6/2006
Niniejsza mapa może służyć
do celów projektowych.
Rzeczpospolita ma prawo wyczerpania i aktualizacji powoływanych
Przez uchwałę nr 1117/2006 z 14.10.2006, z lipca Burmistrza
Cieszyn, dn. 09.10.2006, 10244

09.10.2006

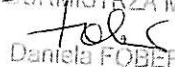
10244

mgr inż. **Rolert Woźnica**
Kierownik Miejskiego Ośrodka
Dokumentacji Geodezyjnej i Kartograficznej

Skrócony wypis ze skorowidza działek
z dnia:2006-08-18

lp.	NrOb	Nr działki	Ark.	Księga wiecz	Ch	Udział	właściciel / władający	pow. [ha]
1	69	3/1	1	KW 14312	WŁ	1/1	(małżeństwo) BRONISŁAW, ZYGMUNT GRZYBEK Rodzice:JÓZEF,WALERIA WRZOSÓW 41; CIESZYN; ANIELA, MARIA GRZYBEK Rodzice:ALOJZY,ANIELA WRZOSÓW 41; CIESZYN;	0.8321
2	69	5	1	KW 496	WŁ	1/1	KAZIMIERZ, JÓZEF KRAWIEC Rodzice:FRANCISZEK,STEFANIA RUDOWSKA 51; CIESZYN;	1.6827
3	69	10	1	KW 7775	WŁ	1/1	ALINA, STANISŁAWA TOMAS Rodzice:SZCZEPAN,HELENA RUDOWSKA 60; CIESZYN;	0.9930
4	69	13/8	1	KW 56451	WŁ	1/1	JÓZEF, ANDRZEJ ŁACEK Rodzice:JÓZEF,MARIA RUDOWSKA 50; CIESZYN;	0.1135
5	69	13/9	1	KW 53015	WŁ	1/1	GMINA CIESZYN RYNEK 1; CIESZYN;	0.0992
6	69	13/10	1	KW 20083	WŁ	1/1	(małżeństwo) JAN ORSZULIK Rodzice:ANTONI,ANIELA RUDOWSKA 54; CIESZYN; TERESA, ŁUCJA ORSZULIK Rodzice:STANISŁAW,JÓZEFA RUDOWSKA 54; CIESZYN;	0.1095
7	69	203/2	1	KW 56451	WŁ	1/1	JÓZEF, ANDRZEJ ŁACEK Rodzice:JÓZEF,MARIA RUDOWSKA 50; CIESZYN;	0.0206
8	69	204/1	1	KW 54306	WŁ	1/1	GMINA CIESZYN RYNEK 1; CIESZYN;	0.1562
9	69	204/2	1	KW 54306	WŁ	1/1	GMINA CIESZYN RYNEK 1; CIESZYN;	0.3303

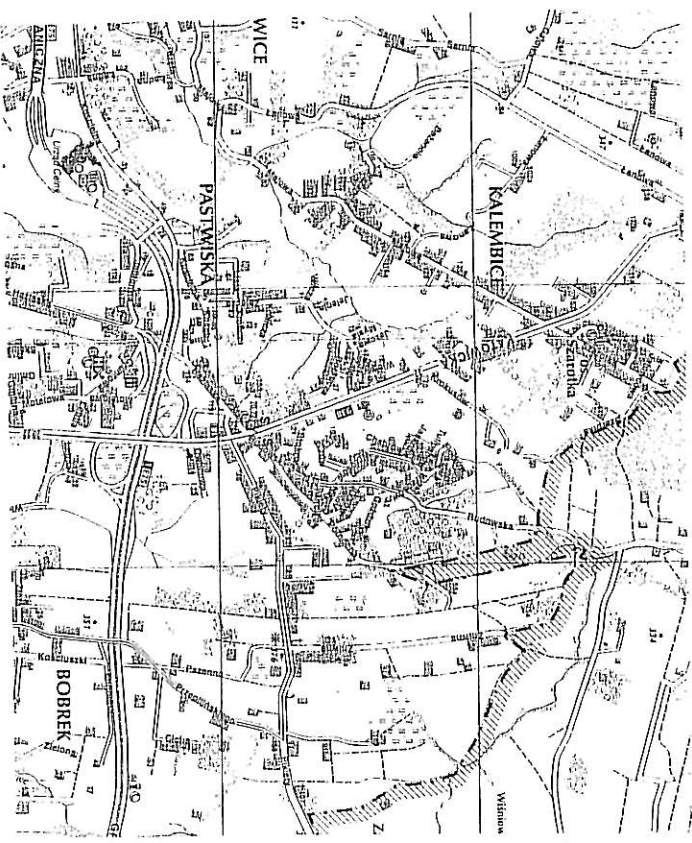
Sporządził : Daniela FOBER

z up. BURMISTRZA MIASTA

 Daniela FOBER
 Podinspektor Oddziału Geodezji
 i Katastru Nieruchomości

13. Wywiady branżowe na okoliczność uzbrojenia

ORIENTACJA

Skala 1:18 000

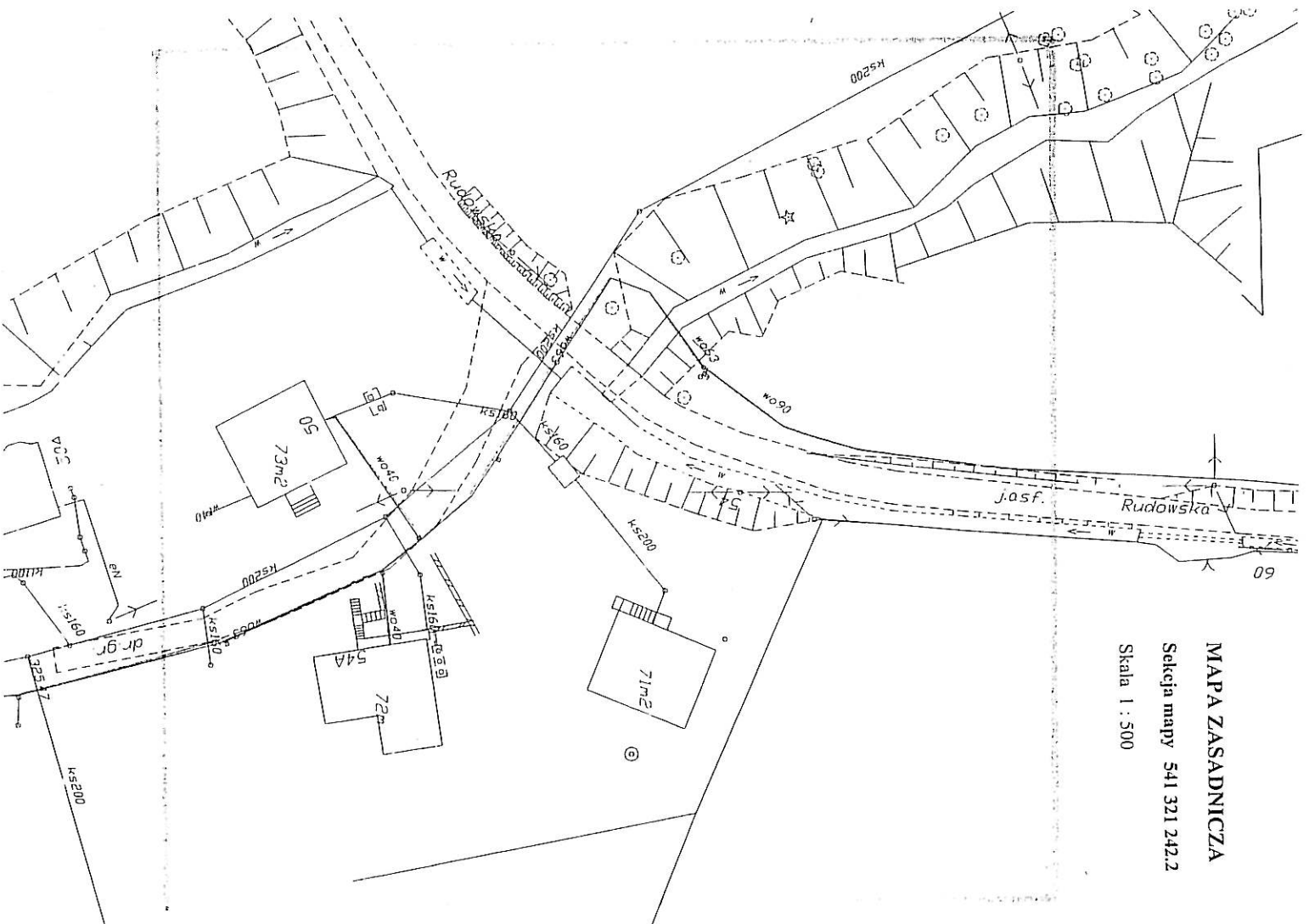


mgr inż. **ARTUR MISTEREK**
 GEODETA UPRAWMNIONY
 Nr 1574
 tel. 501 473 567

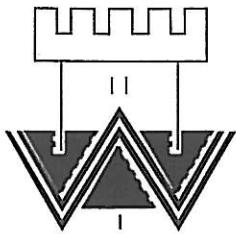
PLANIE NANIESIENIO
 ORIENTACYJNY PRZEBIEG ISTRZEŻEJ SIECI
 WODOCIAGOWEJ I HARBASZYSTWIEI
 W SŁOWICACH G. ROZDOJEWIA
 1:3000
 1:5000
 1:15000

SYMBOLIZACJA

SKRZYŻOWANIA I ZBLIŻENIA Z SIECIĄ
 WODOCIAGOWĄ I KANALIZACYJNĄ BĘDĄCĄ
 W EKSPLOATACJI WZG NINIEJ SŁOWICACH
 W WARUNKACH ZAWARTYCH W POLSCEJ
 PRZEPISACH I INSTRUKCJE JEDNOLITEJ
 WYMIAROWANIA PRZEBIEGU SIECI
 POLSKIEJ KOMISJE PRZEBIEGU SIECI
 KANALIZACYJNEJ WYKONANIE PRZEBIEGU
 WZG 74827



MAPA ZASADNICZA
 Sekcja mapy 541 321 242.2
 Skala 1 : 500



WODOCIĄGI ZIEMI CIESZYŃSKIEJ

SPÓŁKA Z O.O.



CZŁONEK IZBY
GOSPODARCZEJ
„WODOCIĄGI POLSKIE”

UL. MYŚLIWSKA 10, 43-450 USTRÓŃ

KONTO: ING BANK ŚLĄSKI S.A.
O/USTRÓŃ
nr 02 1050 1070 1000 0001 0109 5222
e-mail: wzc@wzc.com.pl
www.wzc.com.pl

Tel. (033) 854 35 70 SEKRETARIAT
(033) 854 37 25 SEKRETARIAT
(033) 854 34 96 CENTRALA
(033) 854 22 44 CENTRALA
(033) 854 25 73 CENTRALA

FAX (033) 854 37 25

OBSZAR
DZIAŁANIA:

Nasz znak: TT/ 7195/2006

Zakład Projektowania, Usług i Realizacji

Robót Inżynierskich „MOST”

Wasz znak:

ul. Sikorskiego 18/35

CIESZYN,

Ustroń, dnia 30.10.2006

40-282 Katowice

USTRÓŃ,

Dotyczy: budowy przepustu w ul. Rudowskiej w Cieszynie

WISŁA,

W odpowiedzi na Państwa pismo informujemy, że w celu zabezpieczenia przed przemarzaniem istniejącego rurociągu śr. 90mm przy przebudowie koryta potoku w ul. Rudowskiej w Cieszynie, należy zachować głębokość posadowienia 1,2m pod dnem potoku do wierzchu rury ochronnej.

SKOCZÓW,

Prace ziemno-montażowe w obrębie istniejącej sieci wodociągowej prowadzić pod nadzorem WZC Rejon sieci w Cieszynie.

STRUMIEŃ,

CHYBIE,

Powyższe uzgodnienie jest ważne 1 rok.

CZŁONEK ZARZĄDU
Dyrektor Techniczny
Naczelny Inżynier
inż. Janusz Stec

BOLESZÓW,

Załącznik: 2 egz. Projektu Technicznego

DĘBOWIEC,

Otrzymują: 1 x adresat

1 x TT a/a

HAŻLACH,

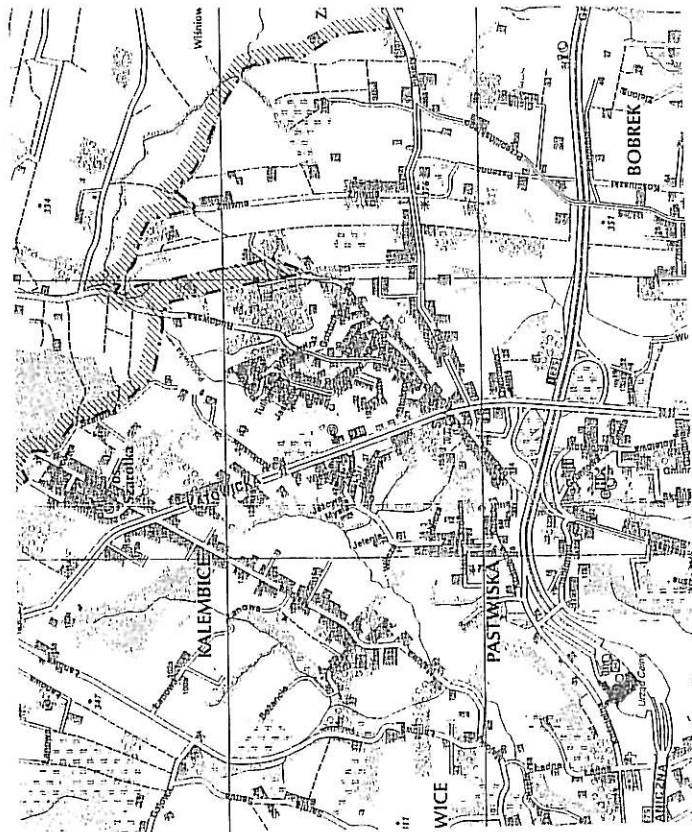
BRENNA,

ISTEBNA.

Wzrost niżej niż 1,10m
ZAKŁAD PROJEKTOWANIA, USŁUG
I REALIZACJI ROBÓT INŻYNIERSKICH
- MOST -
ul. Sikorskiego 18/35
40 - 282 KATOWICE

ORIENTACJA

Skala 1:18 000



mgr inż. **MIŁOSZ MISTEREK**
 GEODETA I PRACOWNIK
 1074
 tel. 501 473 567

MAPA ZASADNICZA

Selekcja mapy 541 321 242.2

Skala 1 : 500

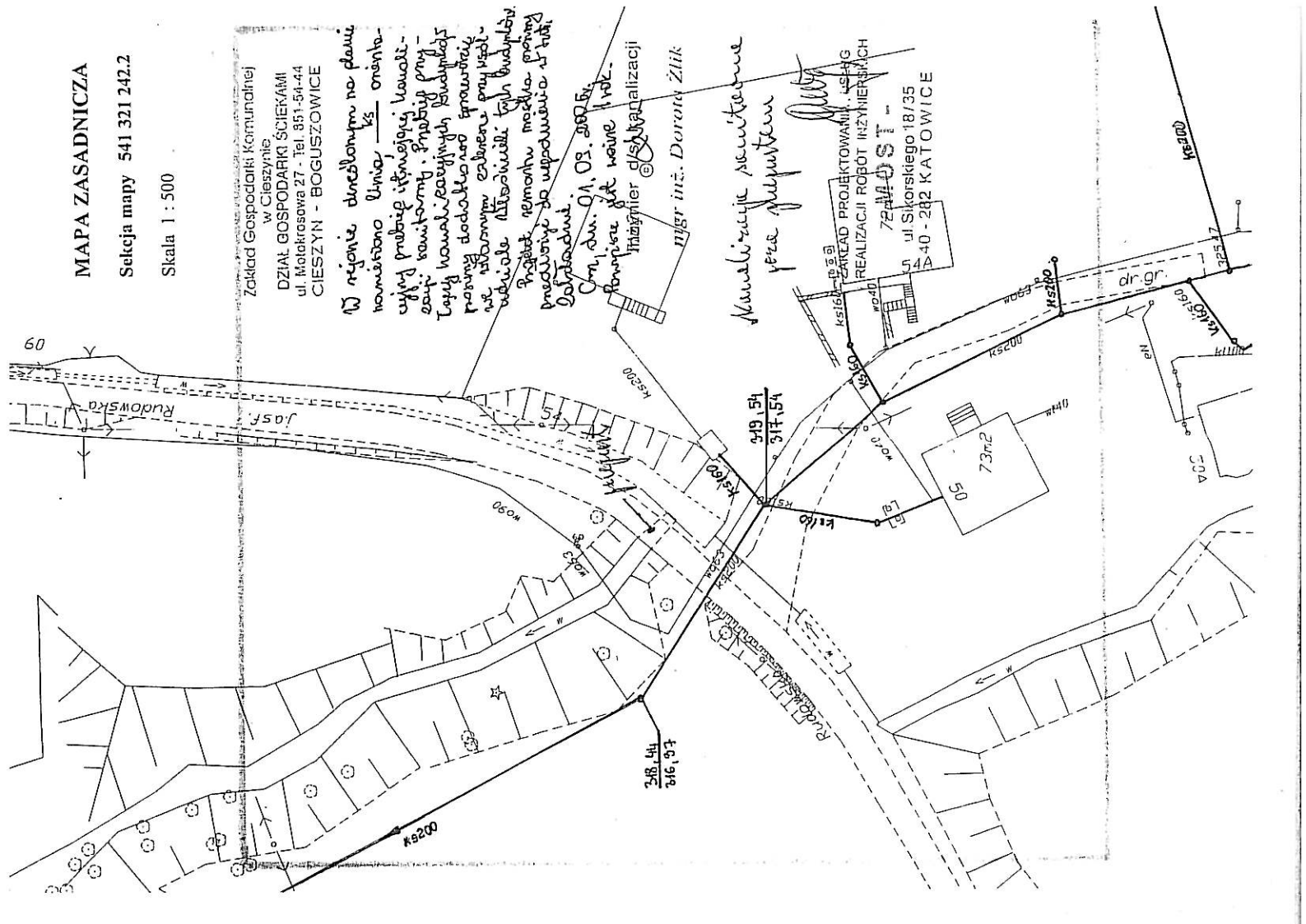
Zakład Gospodarki Komunalnej
 w Cieszyńsku
 DZIAŁ GOSPODARSTWA ŚCIEKAMI
 ul. Melkrosowa 27 - Tel. 851-54-44
 CIESZYŃ - BOGUSZOWICE

W miejscu docelowym na planie
 oznaczono linię ks oriento-
 wanej próbnej istniejącej kawał-
 czej kanalizacji. Próbny przy-
 tyczy kawałki istniejącej kanaliza-
 cji przy dodatkowym prowadze-
 niu istniejącej części przy użyciu
 wzdłuż istniejącej linii budowlanej.
 Projekt remontu mostka przy
 przebiegu do upewnienia istnie-
 jącej kanalizacji.

Cieplice, 01.03.2005
 Projektant
 Inżynier ds. kanalizacji
 mgr inż. Dorota Ziak

Kanalizacja sanitarna
 przez pustostan

7240 ST
 ul. Sikorskiego 18/35
 40-282 KATOWICE



Cieszyn, dnia 5 grudnia 2006r.

**Zakład Projektowania, Usług
i Realizacji Robót Inżynierskich
" MOST "**
40-282 Katowice, ul. Sikorskiego 18/35

Dotyczy: uzgodnienia przebudowy przepustu pod ul. Rudowską w Cieszynie.

W odpowiedzi na Państwa pismo z dnia 06.11.2006r., w sprawie jak w tytule, Zakład Gospodarki Komunalnej w Cieszynie Dział Gospodarki Ściekami informuje, co następuje.

Na załączonym rysunku nr 09 pt.: " Plan zagospodarowania terenu " z PB pt.: " Rozbiórka istniejącego przepustu i budowa nowego w ciągu drogi gminnej nr 390085 S ul. Rudowska w Cieszynie n/c bez nazwy " zaznaczono linią ^{ks} orientacyjny przebieg istniejącej miejskiej kanalizacji sanitarnej.

Uzgadnia się planowaną przebudowę przepustu w zakresie przebiegu miejskiej kanalizacji sanitarnej pod warunkiem, że nie wystąpi kolizja pionowa w miejscu skrzyżowania istniejącej kanalizacji sanitarnej z zarurowaniem cieką, biegnącego wzdłuż ul. Rudowskiej.
Skrzyżowanie w/w rurociągów należy wykonać pod nadzorem naszych pracowników.

W zakresie przebiegu miejskiej kanalizacji deszczowej przebudowę przepustu należy uzgodnić z Miejskim Zarządem Dróg w Cieszynie.

Przesłany rysunek nr 04 pt.: " Rysunek zestawczy – stan projektowy " z w/w PB pozostawiamy w aktach naszego Zakładu.

Niniejsze uzgodnienie jest ważne 1 rok.

Z up. DYREKTORA ZAKŁADU
KIEROWNICZĄ DZIAŁU
GOSPODARSTWA ŚCIEKAMI
Marek Cwynar
mgr inż. Marek Cwynar

11.12.06
[Signature]

Załączniki: rys. Nr 09;
Kopie: DS.

GÓRNOŚLĄSKA SPÓŁKA GAZOWNICTWA Sp: z o.o. w Zabrze
GRUPA KAPITAŁOWA PGNiG S.A.
Oddział Zakład Gazowniczy w Zabrze
Rozdzielnia Gazu w Cieszynie



43-400 Cieszyn, ul. Morcinka 10
tel. +48/ 33/ 852 02 29; fax +48/ 33/ 852 07 18; www.gaz.zabrze.pl


Cieszyn, dn. 11.09.2006

Usługi geodezyjno-kartograficzne
„GEOART”
ul. Niepodległości 41, 41-404 Mysłowice

pismo nr: B2-432-282/06
dotyczy : naniesienia sieci gazowej w celu aktualizacji mapy do celów projektowych pod remont mostu w Cieszynie przy ul. Rudowskiej.

W odpowiedzi na Państwa zlecenie informujemy, iż przez określony na planie teren nie przebiega podziemna sieć gazowa. Uzgodnienie ważne 1 rok.

Krzysztof Duda
Kierownik ds. Technicznych RG Cieszyn

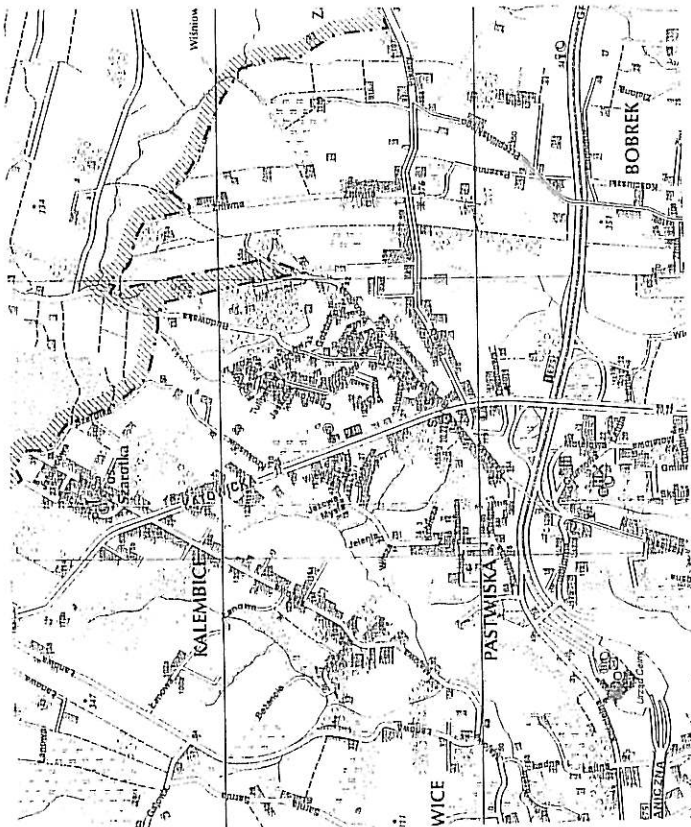


INŻYNIERSTWO GEODEZYJNE I KARTOGRAFICZNE

41-404 Mysłowice
ul. Międzysiedlica 41
PIN 222 005 70 50 REGION 50 32 19 78
tel./fax (032) 216 68 79, tel. 0 501 473 557

ORIENTACJA

Skala 1:18 000



mgr inż. ARTUR MISTEREK
GEODETA UPRAWNIENIY
TU 1974
tel. 501 473 567

MAPA ZASADNICZA

Selekcja mapy 541 321 242.2

Górnostajka 50
Górnostajka Sp. z o.o.
w Zabrze

Oddział Zakład Gazowniczy w Zabrzu

41-800 Zabrze, ul. Szczepie Bąże 11

ROZDZIELNIA GAZU CIESZYN

43-400 Cieszyn, ul. G. Morcinka 10

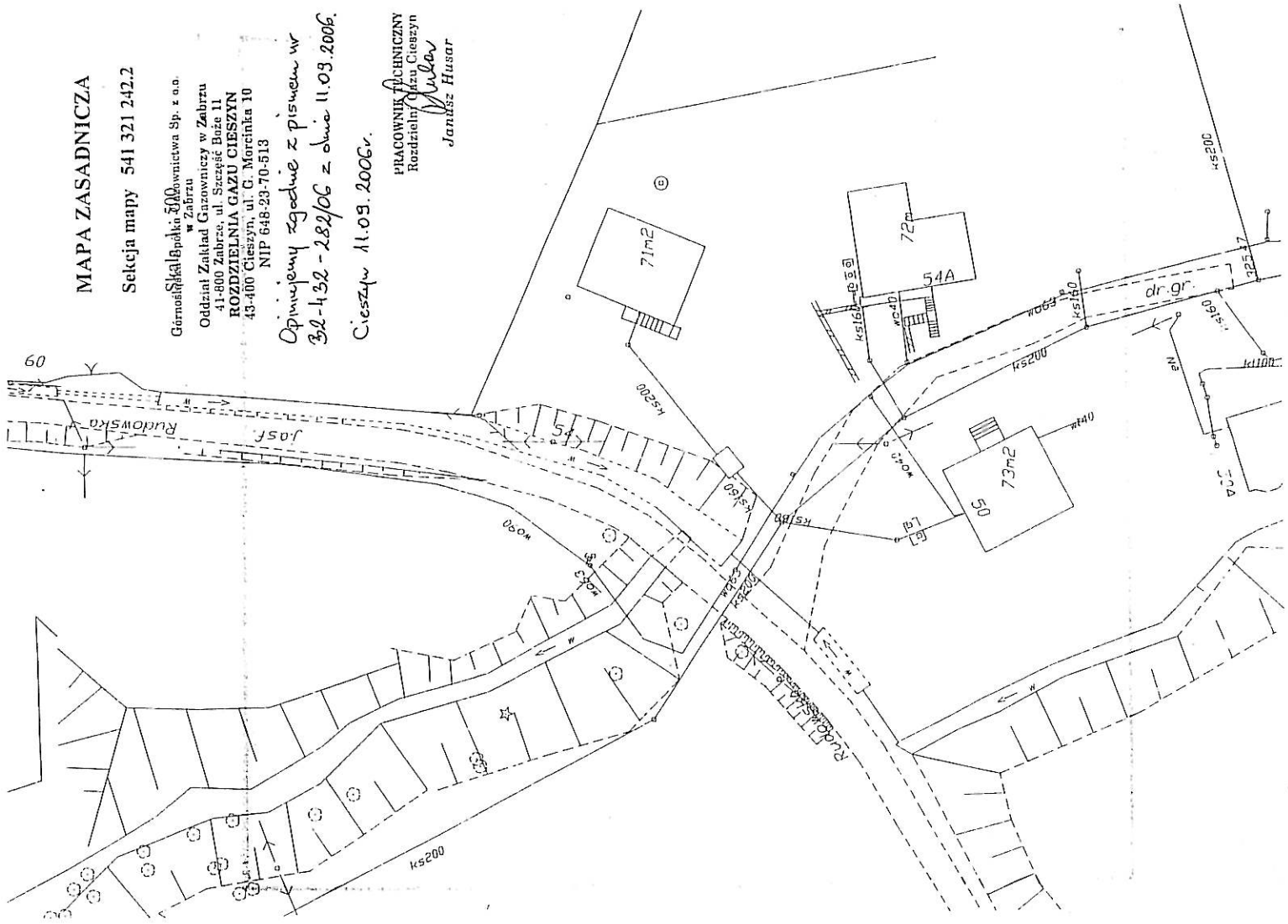
NIP 648-23-70-513

Opiniujemy zgodnie z pisemem w
Bz-432-282/06 z dnia 11.09.2006.

Cieszyn 11.09.2006r.

PIACOWNIK TECHNICZNY
Rozdzielni Gazu Cieszyn

Julian
Janusz Husar



Cieszyn 30 sierpnia 2006 rok.

Miejski Zarząd Dróg

43-400 Cieszyn

ul. Liburnia 4

DZ/3512/06

Usługi Geodezyjno – Kartograficzne

“Geoart”

41-404 Mysłowice, ul. Niepodległości 41

W związku z aktualizacją mapy do celów projektowych dla remontu przepustu w ciągu ulicy Rudowskiej w Cieszynie, Miejski Zarząd Dróg informuje, że na obszarze zakreślonym kolorem żółtym na mapie zasadniczej nie posiada urządzeń kanalizacji deszczowej.

Alaawoj.

DYREKTOR

Wiesław Sosin

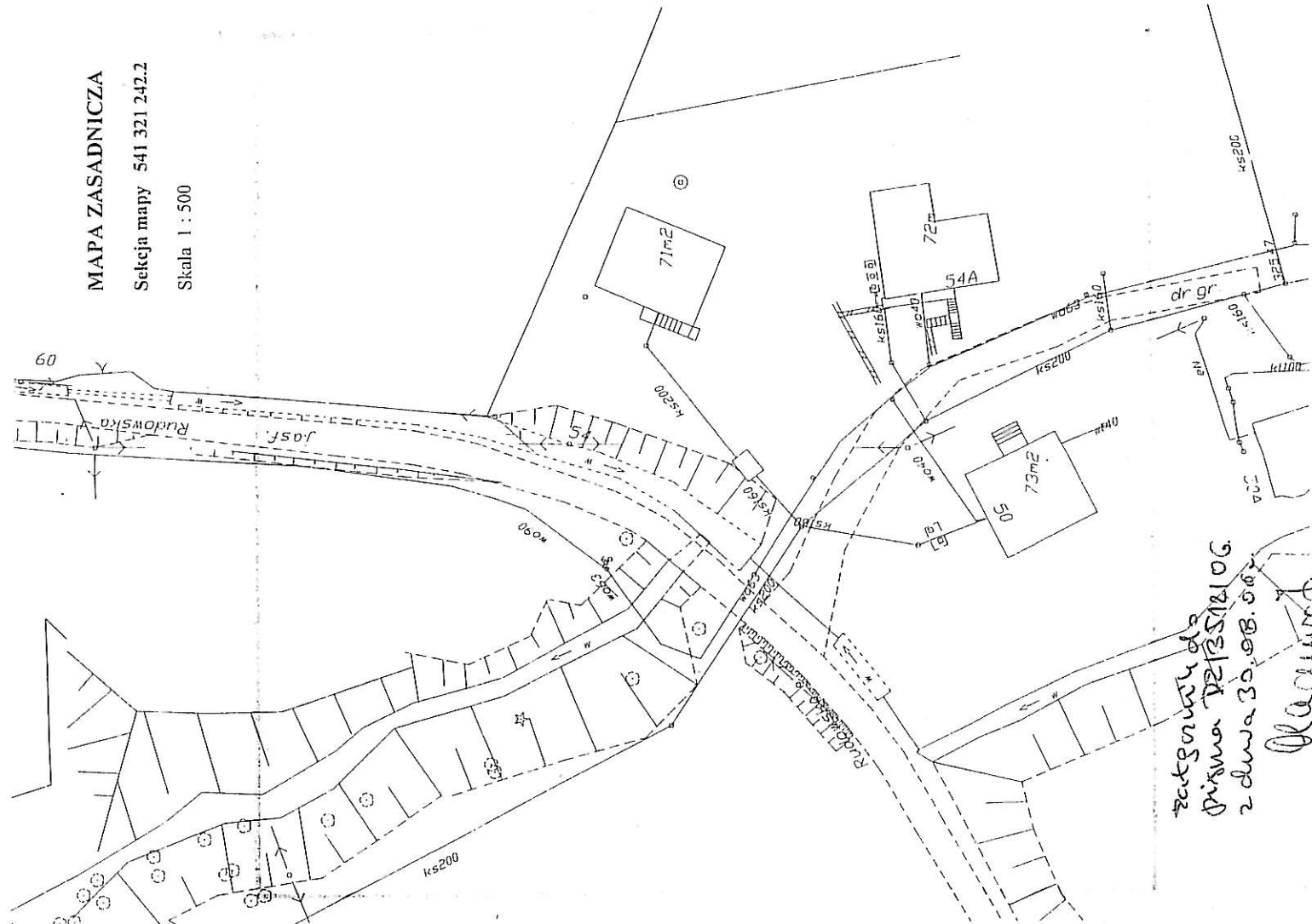
Załącznik:

- mapa zasadnicza, orientacja 2 egzemplarze

MAPA ZASADNICZA

Sekcja mapy 541 321 242.2

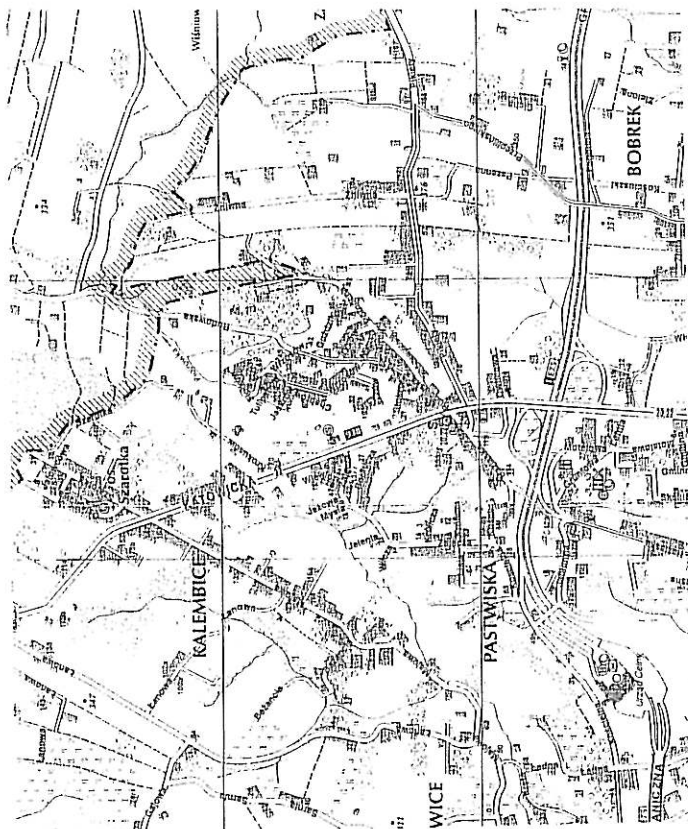
Skala 1 : 500



USŁUGI GEODEZYJNO-KARTOGRAFICZNE
GEOART
 41-404 Mysłowice
 ul. Niepodległości 41
 NIP 222 005 78 50, REGON 135532 19 78
 tel / fax (032) 216 68 79, tel. 0 501 473 567


ORIENTACJA

Skala 1:18 000



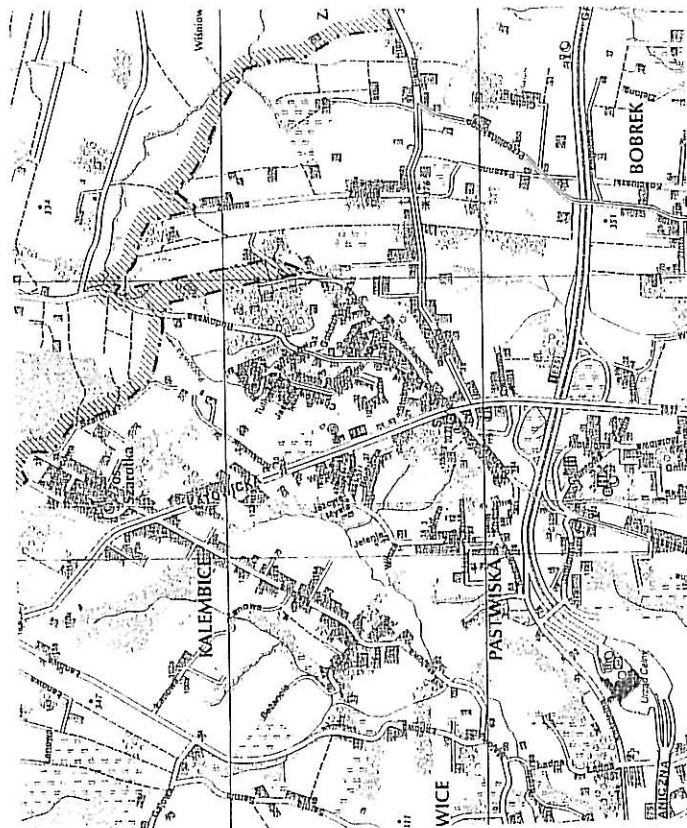
mgr inż. inż. inż. MISTEREK
 GEODETA UPRAWNIONY
 Nr 19974

tel. 501 473 567


GEOART
 USŁUGI GEODEZYJNO-KARTOGRAFICZNE
 41-404 Mysłowice
 ul. Niepodległości 41
 NIP 222 005 70 30, REGON 355 32 19 78
 tel./fax (032) 216 58 79, tel. 0 501 473 567

ORIENTACJA

Skala 1:18 000



ENION Spółka Akcyjna Oddział w Bielesku-Białej
 Beskidzka Energetyka
 Rejon Dystrybucji Cieszyń
 43-400 Cieszyń, ul. Frysztacka 50
 NIP 675-009-12-25 REGON: 350626576-00036
 tel. (033) 857 28 00, fax (033) 857 27 02

**PRZEZ OKREŚLONY NA PLANIE
 TEREN NIE PRZEBIEGAJĄ ŻADNE**

PODZIEMNE LINIE

ELEKTROENERGETYCZNE

istniejące w obszarze nasza zabudowa.

UZGODNIENIE

jest ważne 1 rok

Ceszyn, 25 S.I.E. 2006

Technik ds. Eksploatacji,

WZ Kukułka

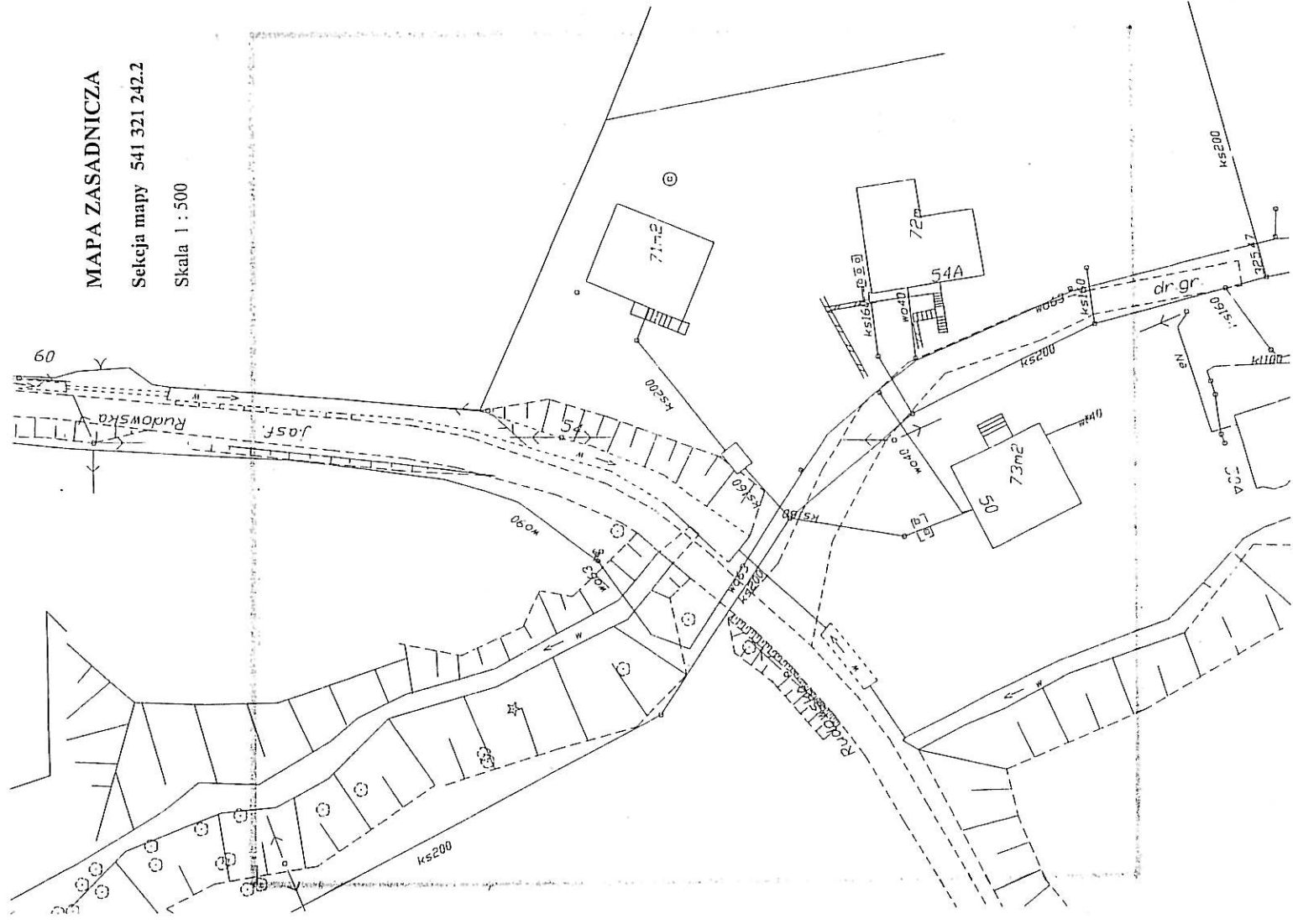
inż. Konrad Bura

ING. ARCH. STYLIUJ MIŚCIEK
 JADWIEGA URMANNIŃCZY
 41-404 MYSŁOWICE
 ul. Żytna 173/567

MAPA ZASADNICZA

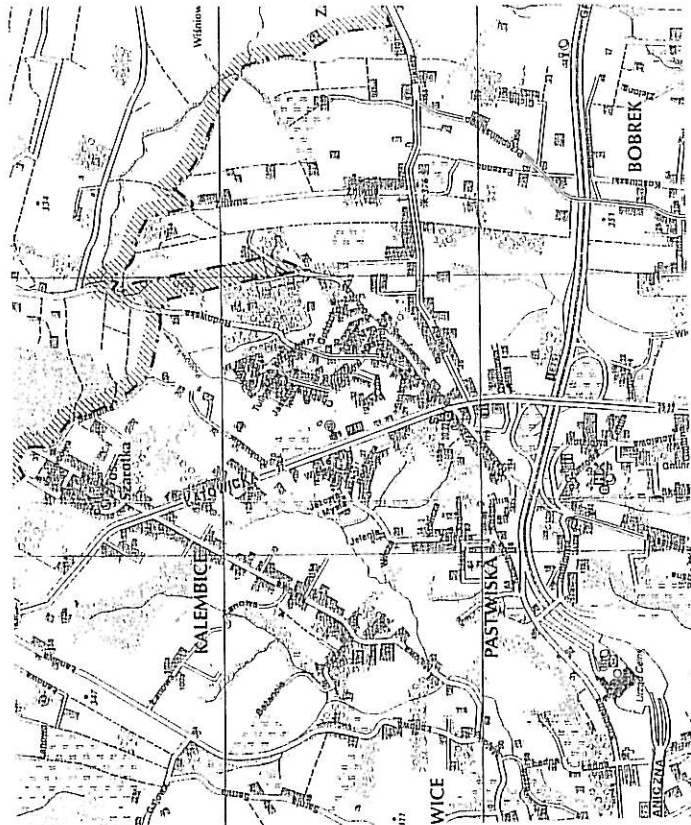
Sekcja mapy 541 321 242.2


Skala 1 : 500



ORIENTACJA

Skala 1:18 000

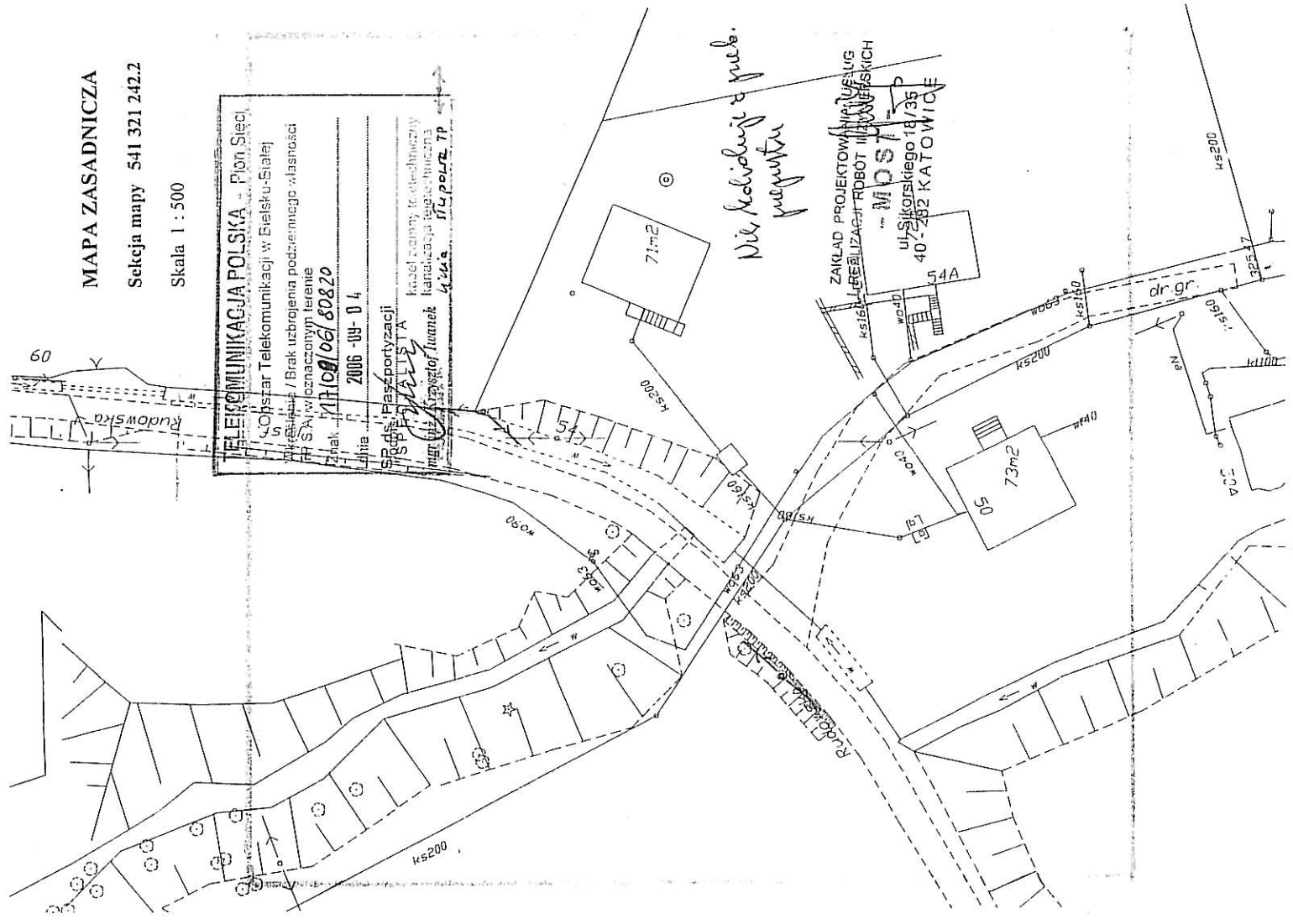


mgr inż. **ARTUR MIŚTERYK**
 GEODETA UPRAWNIONY

 tel. 501 473 567

TELEKOMUNIKACJA POLSKA - Pion Sieci
 Wojszar Telekomunikacji w Bielsku-Siadej
 ul. Księża 5
 44-200 Bielsko-Siadej
 (Brak uzbrojenia podziemnego własności
 PPA SA) w oznaczonym terenie
 znak: **MA 1001 061 80820**
 data: 2006-09-04
 SPISZCZANSKI
 SŁUBICE
 kasał samy, iz. techniczny
 kanalizacja i sieć techniczna
 ul. **WILKOWA**
 ul. **WILKOWA**

*Nie składować w pub. -
prezenter*

ZAKŁAD PROJEKTOWY I USŁUG
 REALIZACJI ROBÓT INŻYNIERSKICH
MOS
 ul. Sikorskiego 18/36
 40-282 KATOWICE



ZAKŁAD PROJEKTOWANIA, USŁUG
I REALIZACJI ROBÓT INŻYNIERSKICH

- MOST -

ul. Sikorskiego 18/35
40 - 282 KATOWICE

Informacja dotycząca bezpieczeństwa i ochrony zdrowia (Dz.U. 03.120.1126)

1. Nazwa i adres obiektu budowlanego

Rozbiórka istniejącego przepustu i budowa nowego w ciągu drogi gminnej nr 390085 S ul. Rudowska w **Cieszynie** n/c bez nazwy.

Działki nr 3/1; 5; 13/9; 204/2.

2. Inwestor

Miejski Zarząd Dróg w Cieszynie , ul. Liburnia 4 ; 43-400 Cieszyn

3. Projektant

Bernard Kaczmarek, Zakład Projektowania, Usług i Realizacji Robót Inżynierskich "MOST", 40-282 Katowice, ul. Sikorskiego 18/35.

1. Część opisowa

1.1. Zakres robót dla całego zamierzenia budowlanego oraz kolejność realizacji poszczególnych obiektów

Rozbiórka istniejącego przepustu i budowa w jego miejscu nowego wraz z dojazdami.

Kolejność realizacji poszczególnych obiektów:

- rozbiórka istniejącego przepustu, demontaż poszczególnych elementów za pomocą dźwigu samochodowego o udźwigu 30,0 t
- budowa przepustu
- umocnienie koryta potoku
- zarurowanie rowu
- prace izolacyjne i nawierzchniowe
- zabudowanie poręczy
- prace wykończeniowe
- odbiór przepustu

1.2. Wykaz istniejących obiektów budowlanych

- jezdnia z poboczem gruntowym
- przepust
- koryto potoku b/n

1.3. Wskazanie elementów zagospodarowania działki lub terenu, które mogą stwarzać zagrożenie bezpieczeństwa i zdrowia ludzi

Nie istnieją.

1.4. Wskazanie dotyczące przewidzianych zagrożeń występujących podczas realizacji robót budowlanych, określające skalę i rodzaje zagrożeń oraz miejsce i czas ich występowania

Stany powodziowe w potoku b/n, prawdopodobieństwo pojawienia się całkowicie losowe.

1.5. Wskazanie sposobu prowadzenia instruktażu pracowników przed przystąpieniem do realizacji robót szczególnie niebezpiecznych

Firma wykonawcza realizująca program projektu w materiałach przetargowych zostaje zobowiązana do zatrudnienia pracowników posiadających odpowiednie przeszkolenia i uprawnienia.

1.6. Wskazanie środków technicznych i organizacyjnych zapobiegających niebezpieczeństwom wynikającym z wykonania robót budowlanych w strefach szczególnego zagrożenia zdrowia lub w ich sąsiedztwie, w tym zapewniających bezpieczną i sprawną komunikację, umożliwiającą ewakuację na wypadek pożaru, awarii i innych zagrożeń

Nie istnieje szczególne niebezpieczeństwo w wyniku prowadzonych robót. Teren budowy jest wygradzony, oznakowany.

Istniejąca i czynna ruchowo komunikacyjnie droga gminna nr 390085 S ul. Rudowska przed i za przepustem, zapewnia bezpieczną i sprawną komunikację, umożliwiającą ewakuację na wypadek pożaru, awarii zarówno od strony m. Cieszyn czy Hażłacha.

Tablice informacyjne zlokalizowane w rejonie robót to źródło podstawowych informacji.

BERNARD KACZMAREK
inż. budownictwa lądowego
EOR, bud. Nr ONB-907u/4774
dot. proj. i wyk. w specj. mosty
zamawca SITK Nr 482/B0 w specj. mosty
zamawca bud. z C. R. RZ. B
inż. w specjalności konstrukcyjno-budowlanej
dot. proj. i wyk. w zakresie konst. i obiektów
mostowych oraz inżynierskich

