

Burmistrz Miasta Cieszyna

MZD/DZ-PK.4006-80/13

L.dz. 4554/13

DECYZJA Nr 57/U/13

Działając na podstawie art. 21, ust.1a oraz art. 39, ust. 3 Ustawy z dnia 21 marca 1985 roku o drogach publicznych, (Dz. U. z 2007 r. Nr 19, poz. 115 z późn. zm.) oraz art. 104 Ustawy z dnia 14 czerwca 1960 roku Kodeks postępowania administracyjnego (Dz. U. z 2000 r. Nr 98, poz. 1071 z późn. zm.), po rozpatrzeniu wniosku z dnia 20 września 2013 roku złożonego przez:

HYDROEKO Jerzy Jarzab
ul. Mostowa 1, 43-400 Cieszyn
działającego na zlecenie
Zakładu Gospodarki Komunalnej w Cieszynie

- zezwalam na lokalizację planowanej kanalizacji sanitarnej na działce nr 20/3 obręb 38 stanowiącej pas drogowy drogi publicznej ulicy Zofii Kossak – Szatkowskiej, w ramach zadania pn: budowa i przebudowa sieci kanalizacji sanitarnej na osiedlu Podgórze w Cieszynie.

z zachowaniem niżej wymienionych warunków:

1. Roboty ziemne związane z budową kanalizacji sanitarnej prowadzone w pasie drogowym ulicy Zofii Kossak – Szatkowskiej, dopuszcza się wykonać metodą odkrywkową.
2. Po zakończeniu robót ziemnych i ułożeniu kanalizacji sanitarnej, w miejscu wykonanego przekopu należy odtworzyć pełną konstrukcję drogi z zachowaniem wszystkich warstw (dotyczy nawierzchni asfaltowych na parkingach i zjazdach do osiedla), dostosowaną do przewidywanego obciążenia ruchem pojazdów samochodowych kategorii KR3, w postaci: podbudowy pomocniczej z kruszywa łamanego stabilizowanego mechanicznie grubości 20cm, warstwy podbudowy zasadniczej z betonu asfaltowego grubości 13cm oraz warstwy ścieralnej z betonu asfaltowego grubości 5cm z zastrzeżeniem, iż warstwę ścieralną należy poszerzyć o 30 cm z każdej strony względem wykonanego przekopu. Naruszone chodniki odtworzyć do stanu istniejącego. W przypadku uszkodzenia jakichkolwiek elementów pasa drogowego należy je wymienić na nowe z tego samego materiału.
3. Prace ziemne w zasięgu systemów korzeniowych drzew lub krzewów należy wykonywać wyłącznie ręcznie z zachowaniem szczególnej ostrożności, zachowując bezpieczną odległość tj. ok 1,5m od krawędzi pnia drzewa. Naruszone pobocze zielone pasa drogowego należy zagęścić wyrównać i obsiać mieszanką traw.
4. Roboty w pasie drogowym podlegają odbiorowi końcowemu przez służby drogowe Miejskiego Zarządu Dróg w Cieszynie.
5. Projektowana lokalizacja sieci kanalizacji sanitarnej powinna zostać uzgodniona z gestorami podziemnych sieci uzbrojenia terenu. W miejscach kolizji lub zbliżeń do sieci kanalizacji deszczowej roboty ziemne prowadzić z zachowaniem ostrożności a w razie uszkodzenia wymienić na nowe z zastosowaniem tego samego materiału.

Uzasadnienie

Na podstawie art.107, par.4 Kpa, odstąpiono od uzasadnienia decyzji, jako że uwzględnia ona w całości żądanie strony.

Pouczenie

Przed przystąpieniem do robót budowlanych inwestor jest zobowiązany do:

- uzgodnienia z zarządcą drogi opracowanego projektu budowlanego
- dokonania zgłoszenia zamiaru budowy lub uzyskania pozwolenia na budowę
- uzyskania zezwolenia zarządcy drogi na czasowe zajęcie pasa drogowego.

Roboty budowlane w pasie drogowym należy prowadzić w sposób określony w „instrukcji na odtworzenie nawierzchni w obrębie pasa drogowego naruszonych w wyniku robót kanalizacyjnych, wodociagowych, ciepłowniczych, gazociagowych, elektrycznych, telekomunikacyjnych itp.” stanowiącej załącznik do zarządzenia Nr 11/2011 Dyrektora Miejskiego Zarządu Dróg z dnia 29.03.2011 roku.

Zgodnie z art. 39 ust. 5 ustawy z dnia 21 marca 1985 roku o drogach publicznych, jeżeli budowa, przebudowa lub remont drogi wymaga przełożenia urządzenia lub obiektu niezwiązanego z potrzebami zarządzania drogami lub potrzebami ruchu drogowego, koszt tego przełożenia ponosi jego właściciel.

Zgodnie z ustawą o drogach publicznych z dnia 21 marca 1985 roku, za umieszczenie w pasie drogowym urządzeń infrastruktury technicznej, niezwiązanej z potrzebami zarządzania drogami lub potrzebami ruchu drogowego, pobiera się opłatę za zajęcie pasa drogowego jako iloczyn metrów kwadratowych powierzchni pasa drogowego, zajętej przez rzut poziomy urządzenia i rocznej stawki opłaty za zajęcie pasa drogowego (art.40, ust.2, pkt 2, ust.5). Inwestor w terminie do 30 dni od ostatniego dnia zajęcia pasa drogowego jest zobowiązany w drodze protokołu przekazać pas drogowy do użytkowania służbom drogowym, załączając operat powykonawczy na podkładzie mapy zasadniczej, z naniesioną przez uprawnionego geodetę lokalizacją urządzeń obcych (Dz. U. Nr 38, poz. 455).

Od niniejszej decyzji służy odwołanie do Samorządowego Kolegium Odwoławczego w Bielsku Białej, za moim pośrednictwem, w terminie 14 dni od dnia jej doręczenia.

Zgodnie z ustawą z dnia 16 listopada 2006 roku o opłacie skarbowej (Dz. U. 06.225.1635), pkt 44, część III załącznika do ustawy o opłacie skarbowej, w związku z art.4 tej ustawy, niniejsza decyzja zwolniona jest z opłaty skarbowej. (zwolnienie nr 9).

Załączniki:

- projekt zagospodarowania terenu w skali 1: 500.

Otrzymują:

1. Adresat:
2. MZD DZ a/a.



Z up. Burmistrza Miasta Cieszyňa
DYREKTOR
MIEJSKIEGO ZARZĄDU DRÓG
Wiesław Sosin











Załącznik do decyzji / pisma

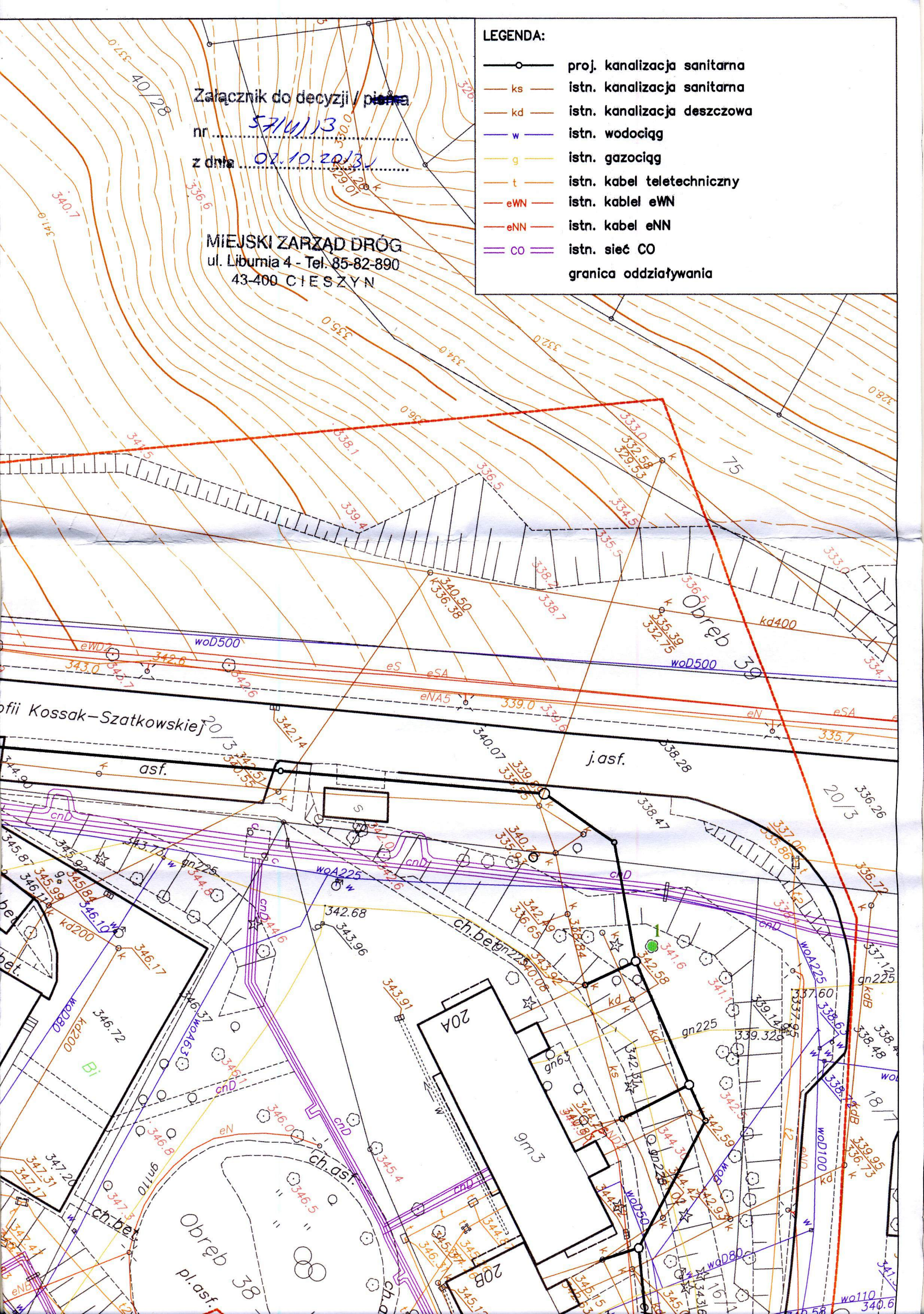
nr 5714/13

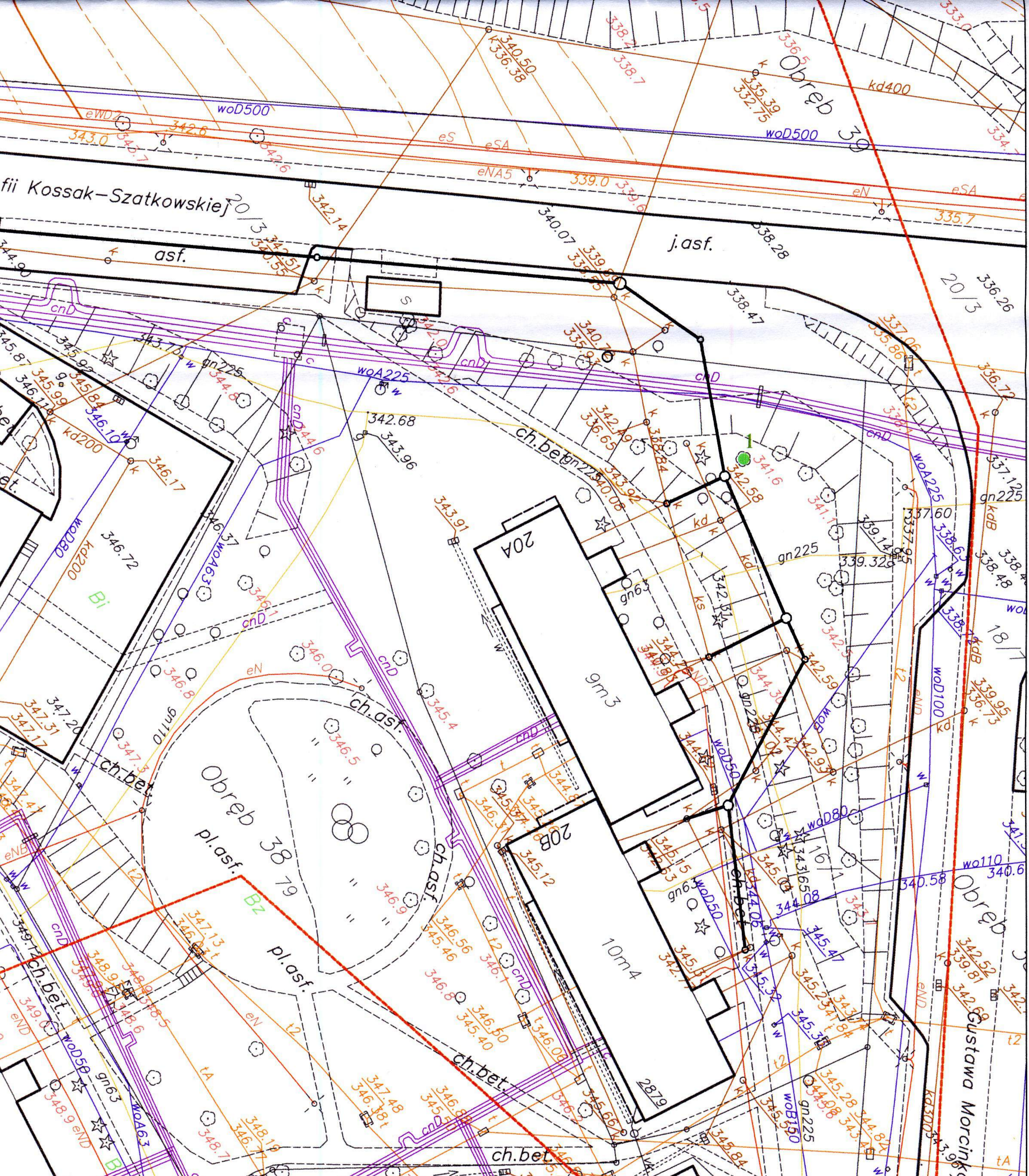
z dnia 02.10.2013

MIEJSKI ZARZĄD DRÓG
ul. Liburnia 4 - Tel. 85-82-890
43-400 CIESZYN

LEGENDA:

-  proj. kanalizacja sanitarna
-  ks — istn. kanalizacja sanitarna
-  kd — istn. kanalizacja deszczowa
-  w — istn. wodociąg
-  g — istn. gazociąg
-  t — istn. kabel teletechniczny
-  eWN — istn. kabel eWN
-  eNN — istn. kabel eNN
-  CO — istn. sieć CO
-  granica oddziaływania





HYDROEKO Jerzy Jarzab

43-400 Cieszyn, ul. Mostowa 1

Projektował:
mgr inż. J. Jarzab
upr.nr 570/01 Kt

Inwestor: Zakład Gospodarki Komunalnej Sp.zo.o.
ul. Słowicza 59, 43-400 Cieszyn

Sprawdził:
mgr inż. A. Jarzab
upr.nr 359/01 Kt

Temat: Projekt budowlano-wykonawczy
budowy i przebudowy sieci kanalizacji sanitarnej
na osiedlu Podgórze w Cieszynie

Tytuł rys.:
Projekt zagospodarowania terenu

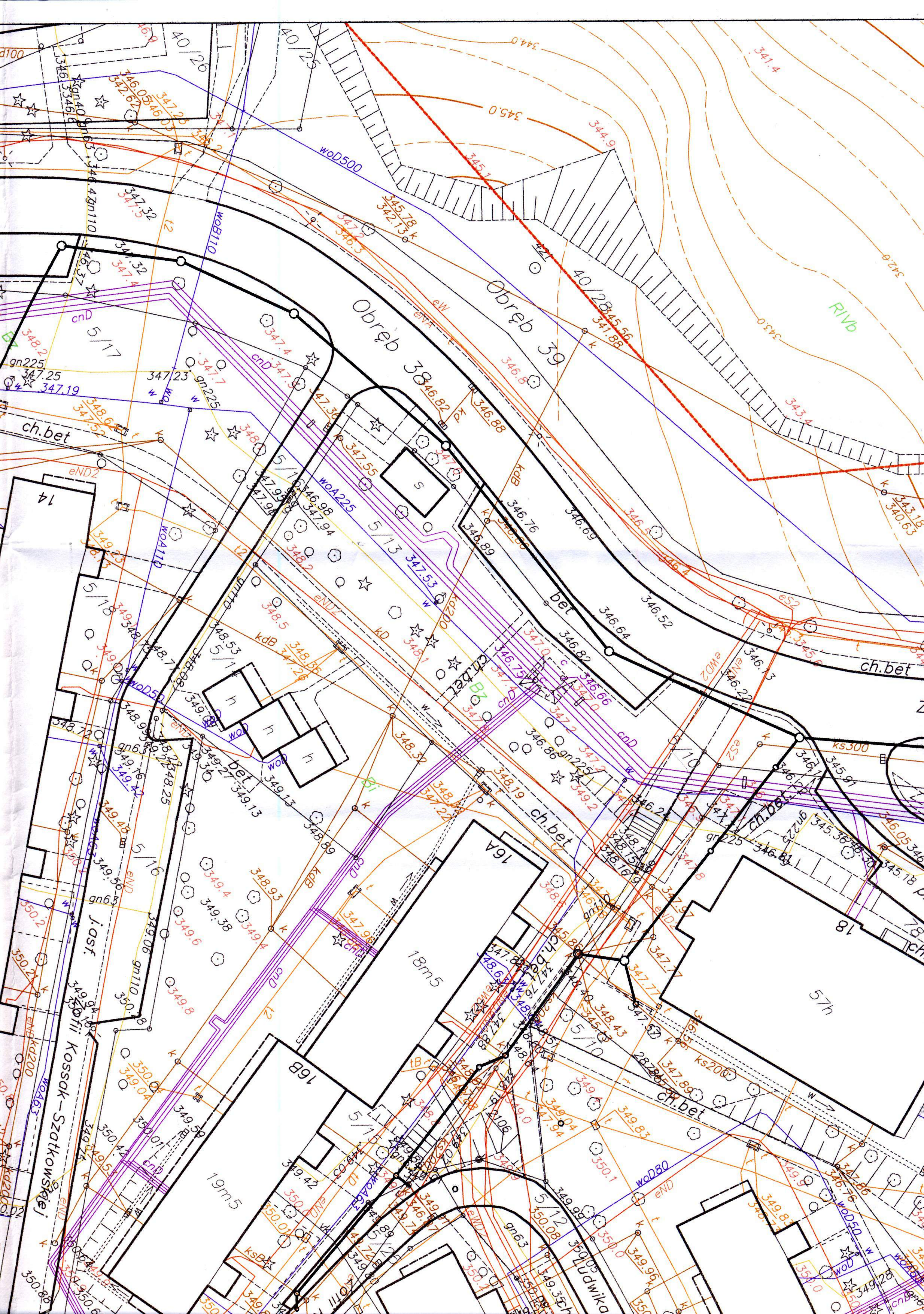
Data:
04.2013

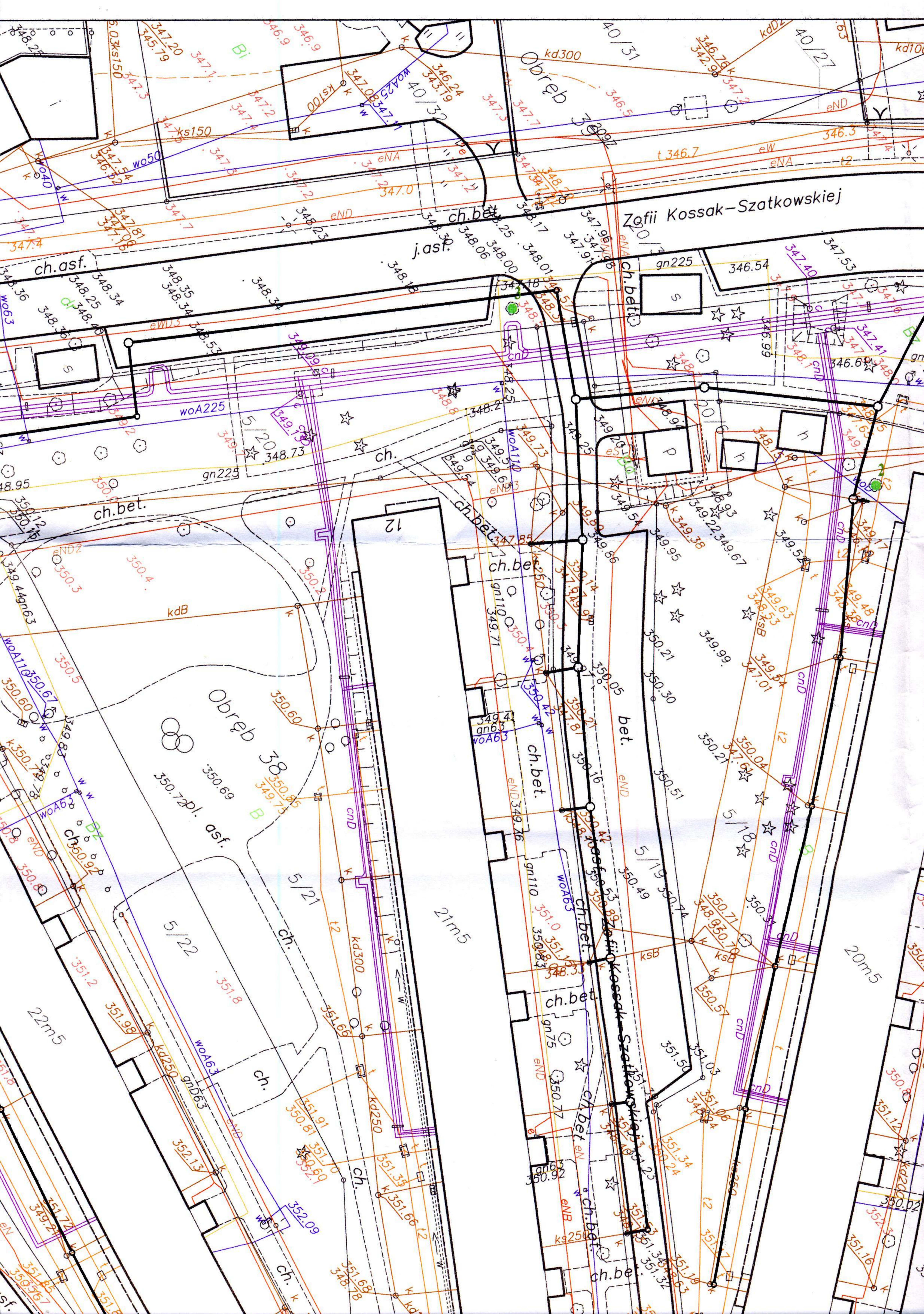
Nr zlec.:

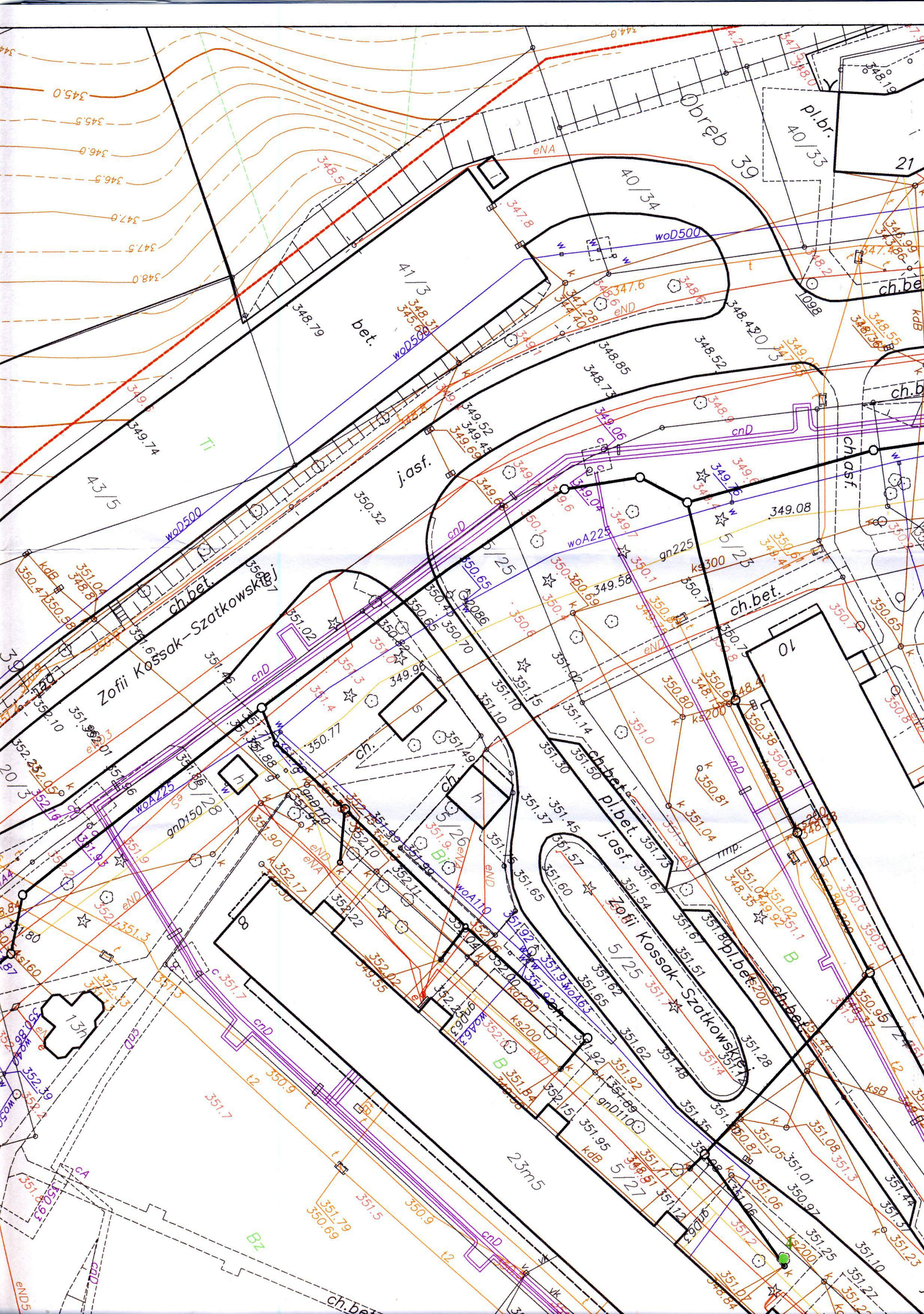
Skala:
1:500

Nr rys.:

2







Obreb 39

pl.br. 40/33

21

40/34

41/3

bet.

43/5

Zofii Kossak-Szatkowskiej

ch.bet.

j.asf.

ch.bet.

ch.bet.

j.asf.

pl.bet.

Zofii Kossak-Szatkowskiej

5/25

ch.bet.

23m5

ch.bet.

ch.be

ch.b

ch.asf.

ch.bet.

ch.bet.

ch.bet.

ch.bet.

ch.bet.

ch.bet.

ch.bet.

ch.bet.

END5

BZ

B

B

B

B

kdB

kdB

kdB

kdB

kdB

344

345.0

345.5

346.0

346.5

347.0

347.5

348.0

348.5

349.0

349.5

350.0

350.5

351.0

351.5

352.0

352.5

353.0

353.5

354.0

354.5

355.0

355.5

356.0

356.5

357.0

357.5

358.0

358.5

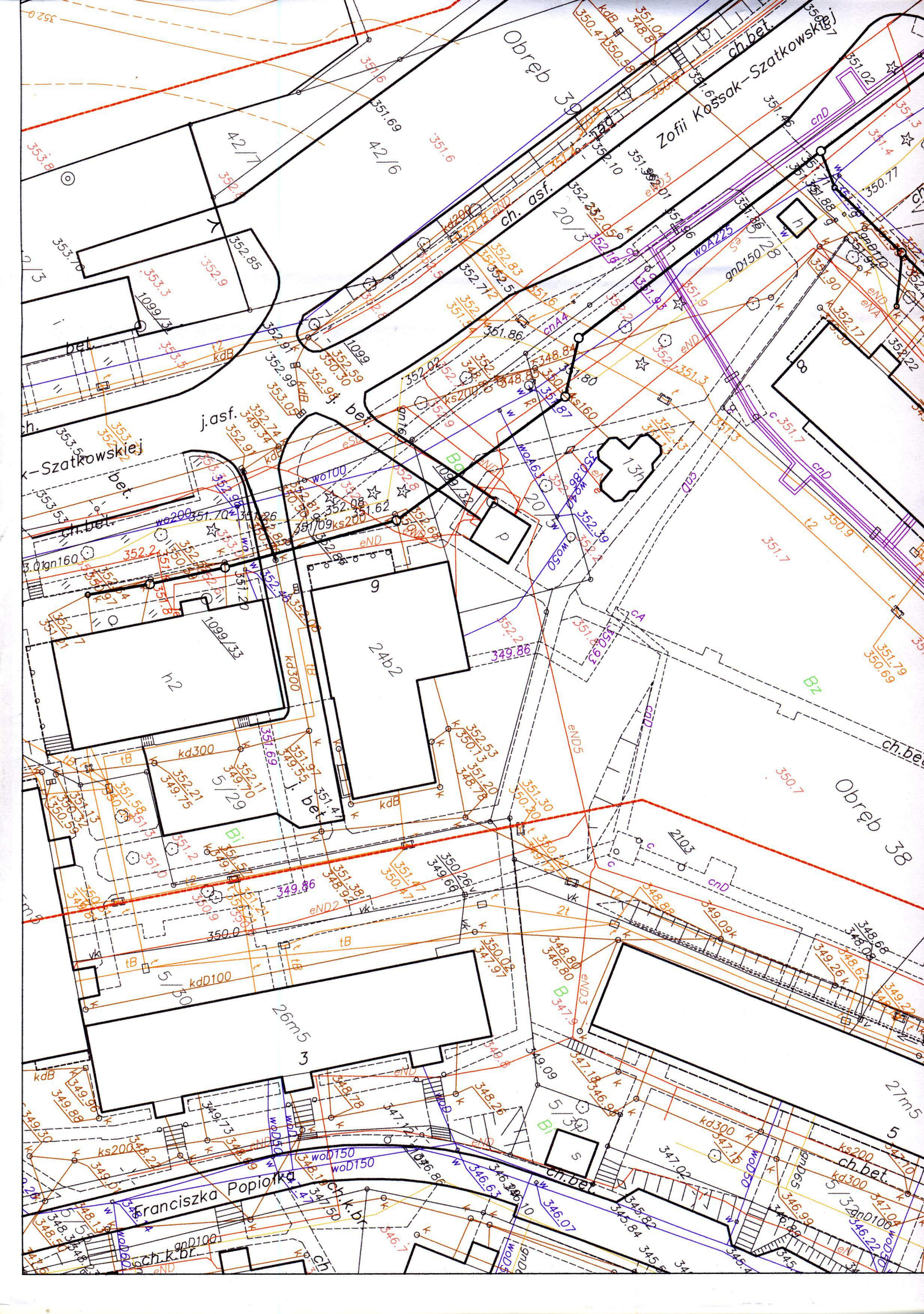
359.0

359.5

360.0

360.5

344.0, 345.0, 345.5, 346.0, 346.5, 347.0, 347.5, 348.0, 348.5, 349.0, 349.5, 350.0, 350.5, 351.0, 351.5, 352.0, 352.5, 353.0, 353.5, 354.0, 354.5, 355.0, 355.5, 356.0, 356.5, 357.0, 357.5, 358.0, 358.5, 359.0, 359.5, 360.0, 360.5



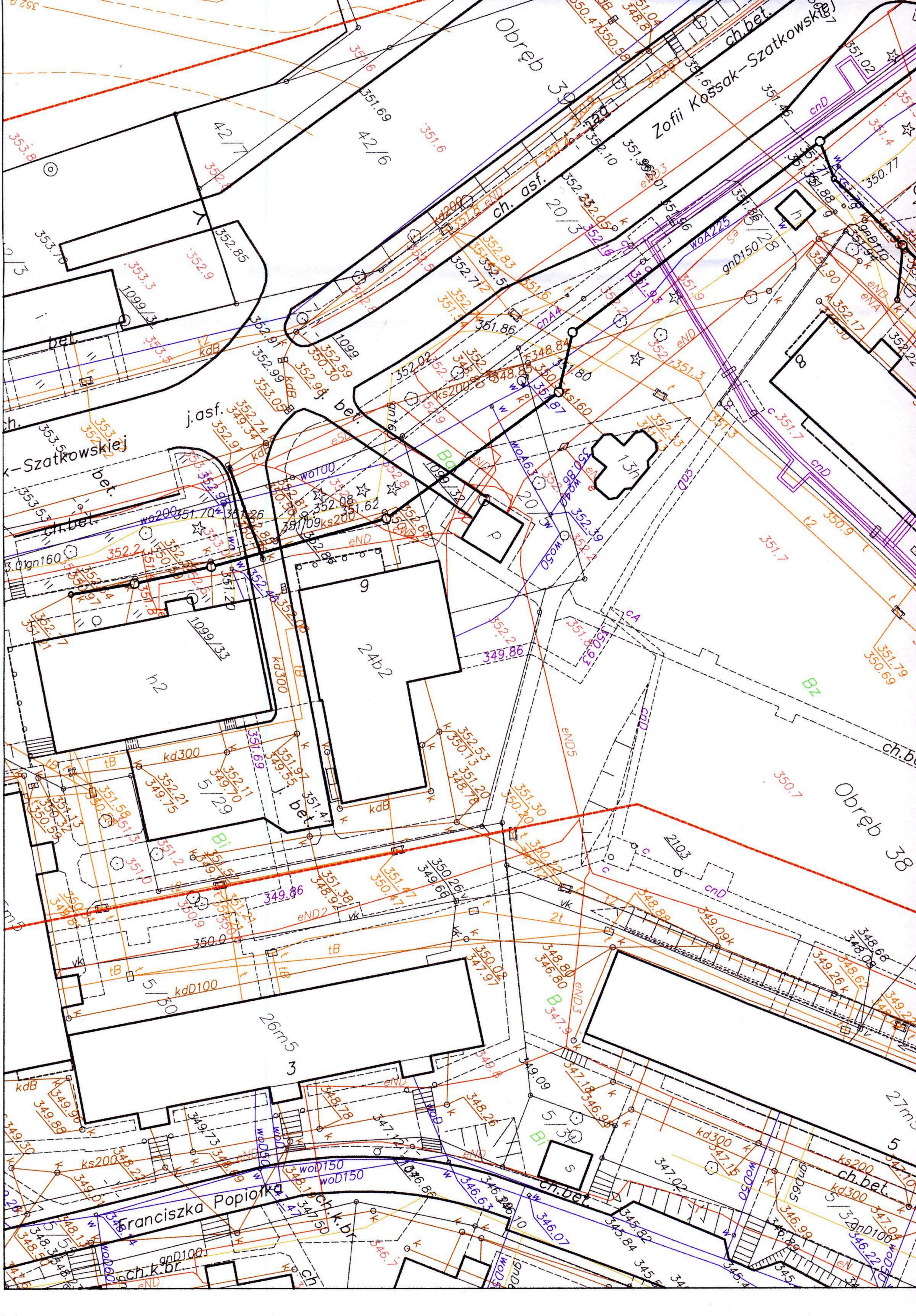
Obreb 38

Zofii Kossak-Szatkowskiej

Szatkowskiej

Franciszka Popiołka

Obreb 38



42/6

1099/33

24b2

h2

26m5 3

27m5 5

gnD100

woD150

ch.k.br.

gnD50

ks200

ch.bet.

ch.k.br.

gnD100

gnD50

gnD50

gnD50

gnD100

bet.

j.asf.

bet.

Bo

p

13h

h

gnD110

ch.bet.

gnD160

ks200

gnD160

gnD160

gnD160

gnD160

gnD160

gnD160

hB

kd300

kd300

kd300

kd300

kd300

kd300

kd300

kd300

vk

tB

tB

tB

tB

tB

tB

tB

tB

kdB

ks200

ks200

ks200

ks200

ks200

ks200

ks200

ks200

gnD100

gnD100

gnD100

gnD100

gnD100

gnD100

gnD100

gnD100

gnD100