



JRP.7013.7.15.2012

## Zapytanie ofertowe

### 1. Zleceniodawca

Gmina Cieszyń, Rynek 1, 43 - 400 Cieszyń

### 2. Opis przedmiotu zamówienia

Przedmiotem zamówienia jest demontaż istniejącego ogrodzenia oraz budowa ok. 118 m nowego ogrodzenia, w miejscu zdemontowanego, na działkach należących do Fabryki Automatyki „FACH”, ul. Stawowa 50, 43 – 400 Cieszyń.

Zleceniodawca nie dopuszcza możliwości składania ofert częściowych.

Szczegółowy opis przedmiotu zamówienia znajduje się w Załączniku nr 1.

### 3. Termin wykonania zamówienia

Od daty podpisania umowy do **31 lipca 2012r.**

### 4. Sposób przygotowania ofert

Szczegółowy opis oferty powinien zawierać informacje określone w Załączniku nr 1.

Wykonawca przedstawi w swojej ofercie cenę za wykonanie wszystkich czynności niniejszego zapytania w rozbiciu na:

- kwotę netto wykonania 1 m ogrodzenia
- kwotę netto i brutto wykonania 118 m ogrodzenia

Oferta musi być podpisana przez osobę do tego uprawnioną

### 5. Sposoby oraz termin składania ofert

Ofertę należy złożyć w terminie do 18 czerwca 2012 roku, poprzez dostarczenie jej do Kancelarii Ogólnej Urzędu Miejskiego w Cieszyń, Rynek 1, 43 – 400 Cieszyń. Oferty złożone po upływie wskazanego terminu nie będą rozpatrywane.

### 6. Kryteria oceny ofert

Za ofertę ważną, uznawana będzie oferta spełniająca wszystkie warunki wymienione w szczegółowym opisie przedmiotu zamówienia. Zleceniodawca dokona oceny ofert na podstawie liczby punktów przyznanych oferentom według poniżej przedstawionych kryteriów: cena – 100 pkt.

### 7. Ogłoszenie informacji dotyczącej wyboru najkorzystniejszej oferty

O wyborze najkorzystniejszej oferty zleceniodawca niezwłocznie zawiadomi drogą pocztową, elektroniczną lub faksem wszystkich wykonawców, którzy złożyli ważne oferty w wyznaczonym terminie. Jeżeli wykonawca, którego oferta została wybrana, uchyla się od zawarcia umowy, Zleceniodawca może wybrać ofertę najkorzystniejszą spośród pozostałych złożonych w wyznaczonym terminie.

### 8. Informacje dodatkowe

Postępowanie niniejsze nie jest prowadzone w trybie Ustawy o zamówieniach publicznych.

Załączniki:

Załącznik nr 1 – Szczegółowy opis przedmiotu zamówienia

Załącznik nr 2 – Projekt ogrodzenia

Załącznik nr 3 – Mapa z zaznaczonym przebiegiem ogrodzenia oraz mapa z uzgodnieniami

Patronat nadz. ds. Realizacji Projektu  
„Uporządkowanie gospodarki ściekowej  
w aglomeracji cieszyńskiej”

mgr. Arkadiusz Smoczyński



## Załącznik nr 1 do zapytania ofertowego

### Szczegółowy opis przedmiotu zamówienia:

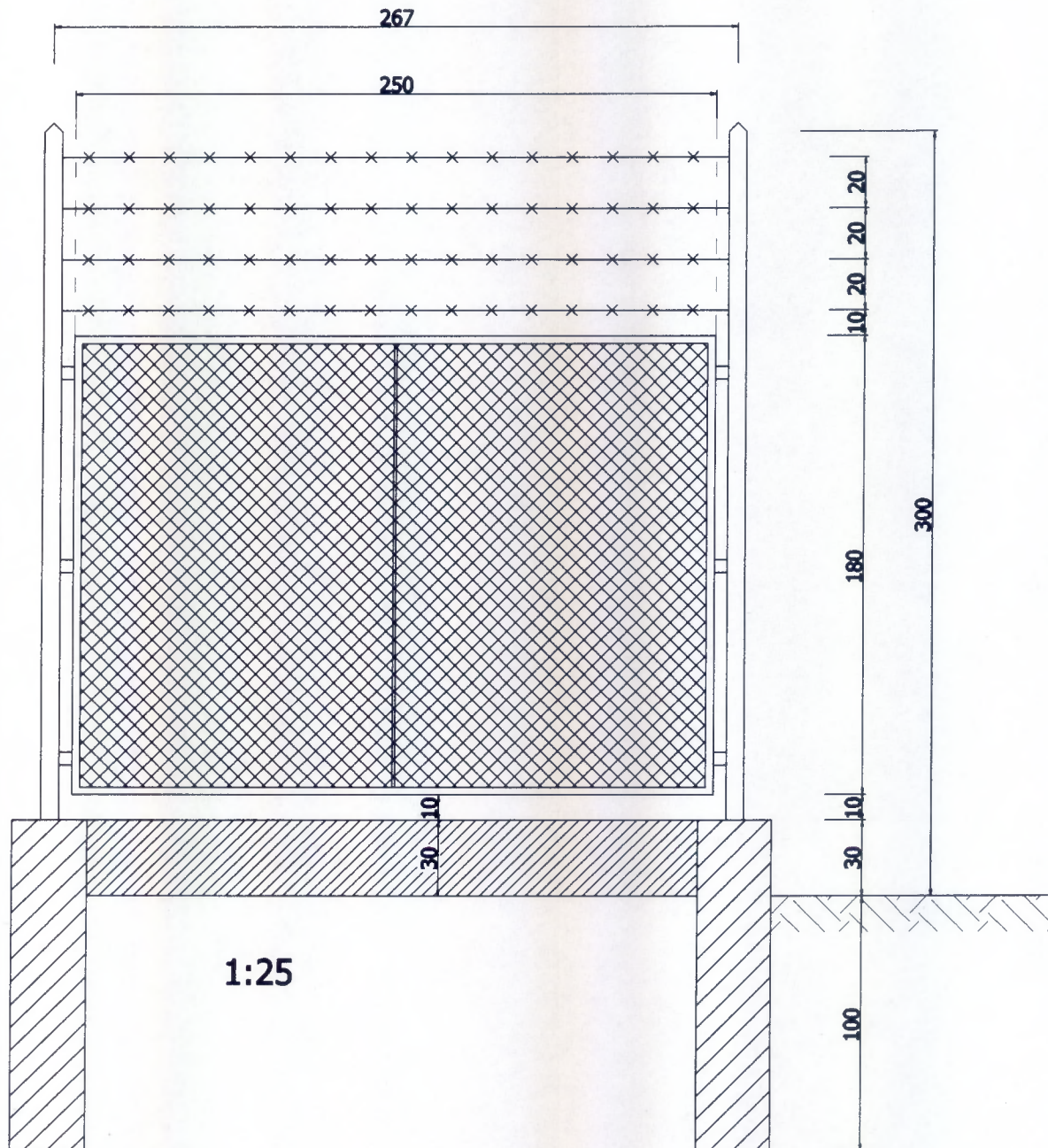
1. Demontaż istniejącego ogrodzenia i utylizacja go we własnym zakresie.
2. Wykonanie nowego ogrodzenia:
  - a) słupki stalowe o przekroju kwadratowym, zaślepione z góry, zabezpieczone antykorozyjnie, kolor słupków: zielony;
  - b) przęsło ogrodzeniowe z siatki ocynkowanej (oczko 5x5 cm), w ramie stalowej zabezpieczonej antykorozyjnie w której znajduje się pręt stalowy wzmacniający siatkę i przęsło, kolor ramy: zielony;
  - c) nad przęsłem ogrodzeniowym znajdować się będzie drut kolczasty, ocynkowany;
  - d) w związku z ukształtowaniem terenu, ogrodzenie będzie stopniowane;
  - e) w czasie prowadzenia robót należy zachować szczególną ostrożność, aby nie uszkodzić kolidującego z ogrodzeniem wodociągu Ø 350.

W zakres ww. prac wchodzi również zapewnienie na czas realizacji inwestycji zabezpieczenia przed dostępem osób trzecich na teren Fabryki, pod rygorem poniesienia odpowiedzialności cywilnej za szkody wyrządzone przez osoby trzecie, które wtargną na teren Fabryki.

Integralną częścią szczegółowego opisu przedmiotu umowy jest projekt ogrodzenia z naniesionymi wymiarami. Dopuszcza się odstępstwa od wymiarów znajdujących się na rysunku: +/- 3 cm.

ZALĄCZNIK NR 2

DO ZAPYTANIA STEROWEGO



# ZALĄCZNIK NR 3 DO ZAPYTANIA OFEROWEGO MAPA Z ZAZNACZONYM PRZEBIEGIEM OGRODZENIA

dnia: 04.06.2012

998-1/2012

nr sekcji: 6.118 25.15.2.2

Kopia mapy zasadniczej

skala 1:500

z woj. śląskie  
powiat cieszyński  
miasto Cieszyn

Stawowa

BURMISTRZ MIASTA CIESZYNA

Miejski Ośrodek Dokumentacji  
Geodezyjnej i Kartograficznej  
w Cieszynie

Reprodukcja, rozpowszechnianie  
dokumentacji geodezyjnej i kartograficznej  
wymaga zezwolenia, o którym mowa  
w art. 18 ustawy z dnia 17 maja 1989 r.  
Prawo geodezyjne i kartograficzne (tj. Dz.U.  
z 2010 r. Nr 193, poz. 1287 z późn. zm.)

04.06.2012

Cieszyn, dn. ...

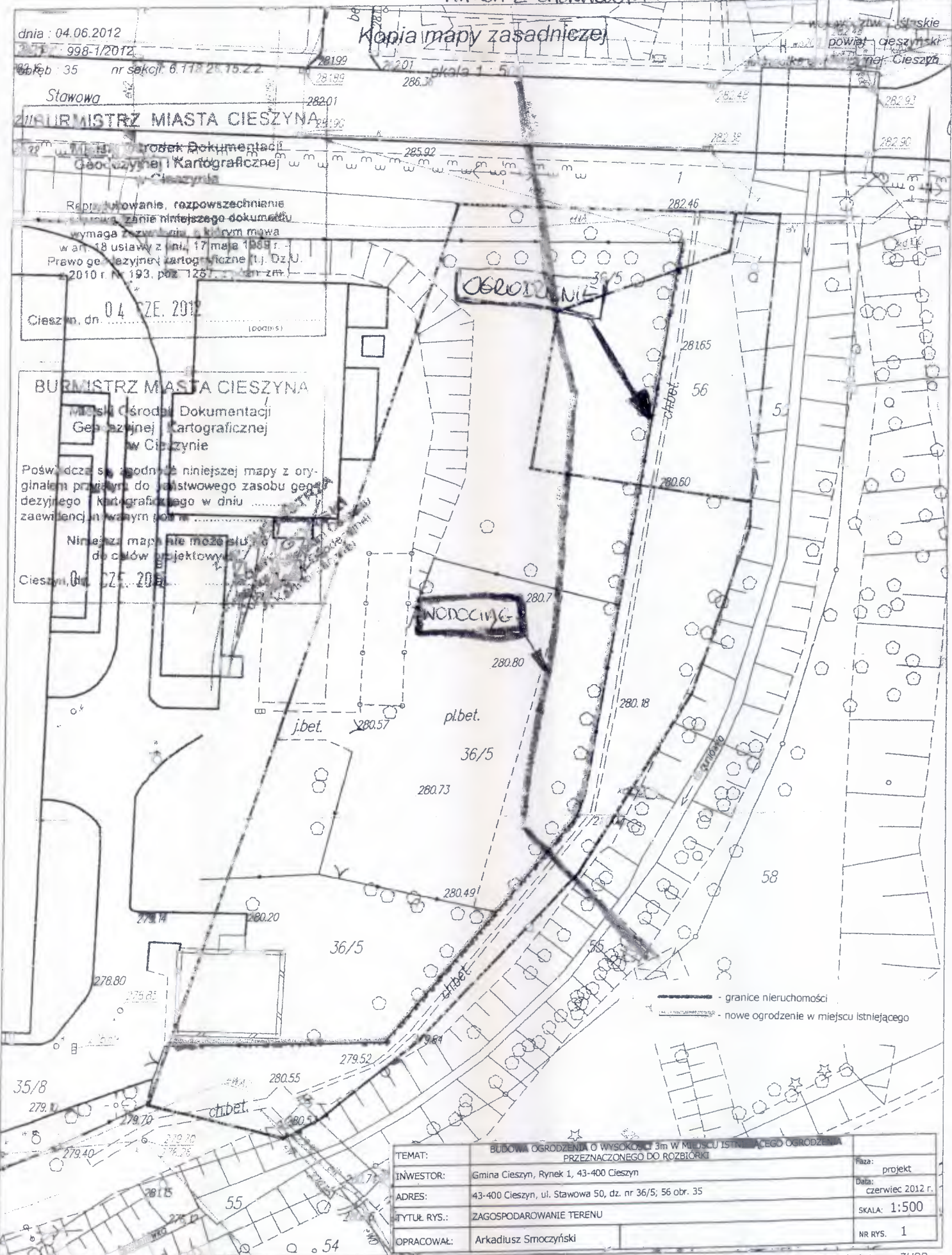
BURMISTRZ MIASTA CIESZYNA

Miejski Ośrodek Dokumentacji  
Geodezyjnej i Kartograficznej  
w Cieszynie

Poświadczam, że zgodnie z niniejszą mapą z oryginalną przesyłam do państwowego zasobu geodezyjnego i kartograficznego w dniu ...  
zaawilencją w innym polu ...

Niniejsza mapa nie może służyć do celów projektowych

Cieszyn, dn. 04.06.2012



TEMAT:	BUDOWA OGRODZENIA O WYSOKOŚCI 3m W MIEJSCU ISTNIĄCEGO OGRODZENIA PRZEZNACZONEGO DO ROZBIÓRKI	
INWESTOR:	Gmina Cieszyn, Rynek 1, 43-400 Cieszyn	Faza: projekt
ADRES:	43-400 Cieszyn, ul. Stawowa 50, dz. nr 36/5; 56 obr. 35	Data: czerwiec 2012 r.
TYTUŁ RYS.:	ZAGOSPODAROWANIE TERENU	SKALA: 1:500
OPRACOWAŁ:	Arkadiusz Smoczyński	NR RYS. 1

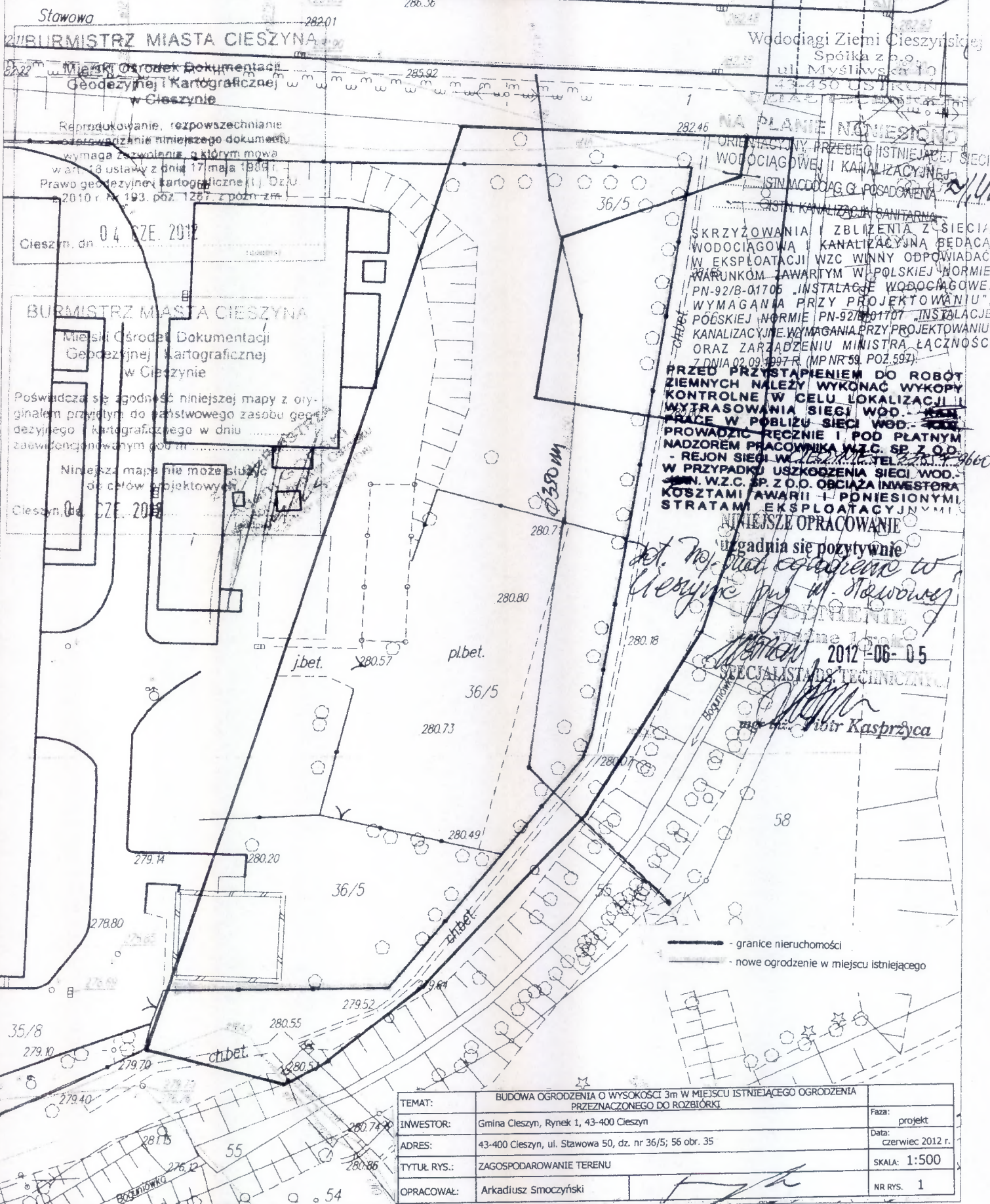
wykonali: Adam Górski  
 Na podstawie art 3 ustawy z dnia 16 listopada 2006r o opłacie skarbowej (Dz.U Nr225, poz 1635) wydanie niniejszego dokumentu nie podlega opłacie skarbowej, gdyż zgodnie z art.24 ust 3 oraz art.40 ust 3c ustawy z dnia 17 maja 1989r Prawo geodezyjne i kartograficzne (jednolity tekst Dz.U z 2010r., Nr 193, poz. 1287 z późn.zm.) podlega innym opłatom o charakterze publicznoprawnym

dnia : 04.06.2012  
 282.07: 998-1/2012  
 282.07: 35 nr sekcji: 6.118.26.15.2.2.

# Kopia mapy zasadniczej

województwo: śląskie  
 powiat: cieszyński  
 jednostka ewidencyjna: Cieszyn

skala 1 : 500



TEMAT:	BUDOWA OGRÓDZENIA O WYSOKOŚCI 3m W MIEJSCU ISTNIEJĄCEGO OGRÓDZENIA PRZEZNACZONEGO DO ROZBŁOKI	
INWESTOR:	Gmina Cieszyn, Rynek 1, 43-400 Cieszyn	Faza: projekt
ADRES:	43-400 Cieszyn, ul. Stawowa 50, dz. nr 36/5; 56 obr. 35	Data: czerwiec 2012 r.
TYTUŁ RYS.:	ZAGOSPODAROWANIE TERENU	SKALA: 1:500
OPRACOWAŁ:	Arkadiusz Smoczyński	NR RYS. 1

**NA PLANIE NIEISTNIEJĄCEGO**  
 ORIENTACYJNY PRZEBIEG ISTNIEJĄCEJ SIECI WODOCIĄGOWEJ I KANALIZACYJNEJ  
 ISTNIEJĄCEGO POSADKOWA  
 SIECI KANALIZACJI SANITARNA  
 SKRZYŻOWANIA ZBLIŻENIA Z SIECIĄ WODOCIĄGOWĄ I KANALIZACYJNĄ BEDĄCA W EKSPLOATACJI WZC WINNY ODPOWIADAĆ WARUNKOM ZAWARTYM W POLSKIEJ NORMIE PN-92/B-01705 "INSTALACJE WODOCIĄGOWE. WYMAGANIA PRZY PROJEKTOWANIU", WYMAGANIA PRZY PROJEKTOWANIU POLSKIEJ NORMIE PN-92/B-01707 "INSTALACJE KANALIZACYJNE. WYMAGANIA PRZY PROJEKTOWANIU" ORAZ ZARZĄDZENIU MINISTRA ŁĄCZNOŚCI Z DNIA 02.09.1997 R. (MP NR 59, POZ. 597).  
 PRZED PRYZYSTAPIENIEM DO ROBÓT ZIEMNYCH NALEŻY WYKONAĆ WYKOPY KONTROLNE W CELU LOKALIZACJI I WYTRASOWANIA SIECI WOD. PRACE W POBLIZU SIECI WOD. NADZOREM PRACOWNIKA WZC. SP. Z O.O. - REJON SIECI W. WZC. SP. Z O.O. OBCIĄŻA INWESTORA KOSZTAMI AWARIJ I PONIESIONYMI STRATAMI EKSPLOATACYJNYMI.

*dot. Woj. Adam Górski*  
*Cieszyn przy ul. Stawowej*  
 2012-06-05  
 SPECJALISTA DS. TECHNICZNE  
 mgr inż. Piotr Kasprzyca

wykonali: Adam Górski  
 Na podstawie art 3 ustawy z dnia 16 listopada 2006r. o opłacie skarbowej (Dz U Nr225, poz 1635) wydanie niniejszego dokumentu nie podlega opłacie skarbowej, gdyż zgodnie z art 24 ust 3 oraz art 40 ust. 3c ustawy z dnia 17 maja 1989r. Prawo geodezyjne i kartograficzne (jednolity tekst Dz U z 2010r., Nr 193, poz 1287 z późn. zm.) podlega innym opłatom o charakterze publicznoprawnym  
 uwaga: mapa bez użytków gruntowych i projektów sieci uzbrojenia terenu ZUDP



## OFERTA

**w związku z zapytaniem ofertowym dotyczącym demontażu istniejącego ogrodzenia oraz budowy ok. 118 m nowego ogrodzenia, w miejscu zdemontowanego, na działkach należących do Fabryki Automatyki „FACH” S.A., ul. Stawowa 50, 43-400 Cieszyn.**

Niniejszym oferuję wykonanie przedmiotu zamówienia, zgodnie z załącznikami nr 1-3 do zapytania, za cenę:

1 mb kwota netto = .....zł

118 mb kwota netto = .....zł

118 mb kwota brutto = .....zł

Deklaruję termin wykonania do **31.07.2012 r.**

.....  
(podpis)