



## Zapytanie ofertowe

### 1. Zleceniodawca

Gmina Cieszyn, Rynek 1, 43 - 400 Cieszyn

### 2. Opis przedmiotu zamówienia

Przedmiotem zamówienia jest wykonanie mapy do celów projektowych.

Zleceniodawca nie dopuszcza możliwości ofert częściowych.

Szczegółowy opis przedmiotu zamówienia znajduje się w Załączniku nr 1.

### 3. Termin wykonania zamówienia

Zleceniodawca planuje podpisanie umowy w pierwszej połowie grudnia 2011 roku i jest zainteresowany realizacją przedmiotu zamówienia od daty podpisania umowy do 15 lutego 2012 roku.

### 4. Sposób przygotowania ofert

Szczegółowy opis oferty powinien zawierać informacje określone w Załączniku nr 1.

Oferta musi być podpisana przez osobę do tego uprawnioną

### 5. Sposoby oraz termin składania ofert

Ofertę należy złożyć w terminie do 2 grudnia 2011 roku do godz. 14:00, poprzez dostarczenie jej do Kancelarii Ogólnej Urzędu Miejskiego w Cieszynie, Rynek 1, 43 – 400 Cieszyn. Oferty złożone po upływie wskazanego terminu nie będą rozpatrywane.

### 6. Kryteria oceny ofert

Za ofertę ważną, uznawana będzie oferta spełniająca wszystkie warunki wymienione w szczegółowym opisie przedmiotu zamówienia (Załącznik nr 1). Zleceniodawca dokona oceny ofert na podstawie liczby punktów przyznanych oferentom według poniżej przedstawionych kryteriów: cena – 100 pkt.

### 7. Ogłoszenie informacji dotyczącej wyboru najkorzystniejszej oferty

O wyborze najkorzystniejszej oferty zleceniodawca niezwłocznie zawiadomi drogą pocztową, elektroniczną lub faksem wszystkich wykonawców, którzy złożyli ważne oferty w wyznaczonym terminie. Jeżeli wykonawca, którego oferta została wybrana, uchyla się od zawarcia umowy, Zleceniodawca może wybrać ofertę najkorzystniejszą spośród pozostałych złożonych w wyznaczonym terminie.

### 8. Informacje dodatkowe

Postępowanie niniejsze nie jest prowadzone w trybie Ustawy o zamówieniach publicznych.

Załączniki:

Załącznik nr 1 – szczegółowy opis przedmiotu zamówienia

Załącznik nr 2 – dwie mapy z zaznaczonym zakresem na podstawie którego zostanie wykonany przedmiot zamówienia

Pełnomocnik ds. Realizacji Projektu  
„Uporządkowanie gospodarki ściekowej  
w aglomeracji cieszyńskiej”

mgr Arkadiusz Smoczyński



---

## Załącznik nr 1

### Szczegółowy opis przedmiotu zamówienia




Przedmiotem zamówienia jest wykonanie mapy do celów projektowych. Mapa obejmować będzie teren w rejonie ulic: Zamkowej, Dojazdowej, Czarny Chodnik i Hajduka położonych w Cieszynie na terenach PKP (teren zamknięty), na działkach: nr 16/3 obręb 33; nr 32 obręb 28, o powierzchni ok. 0,25 hektarów.

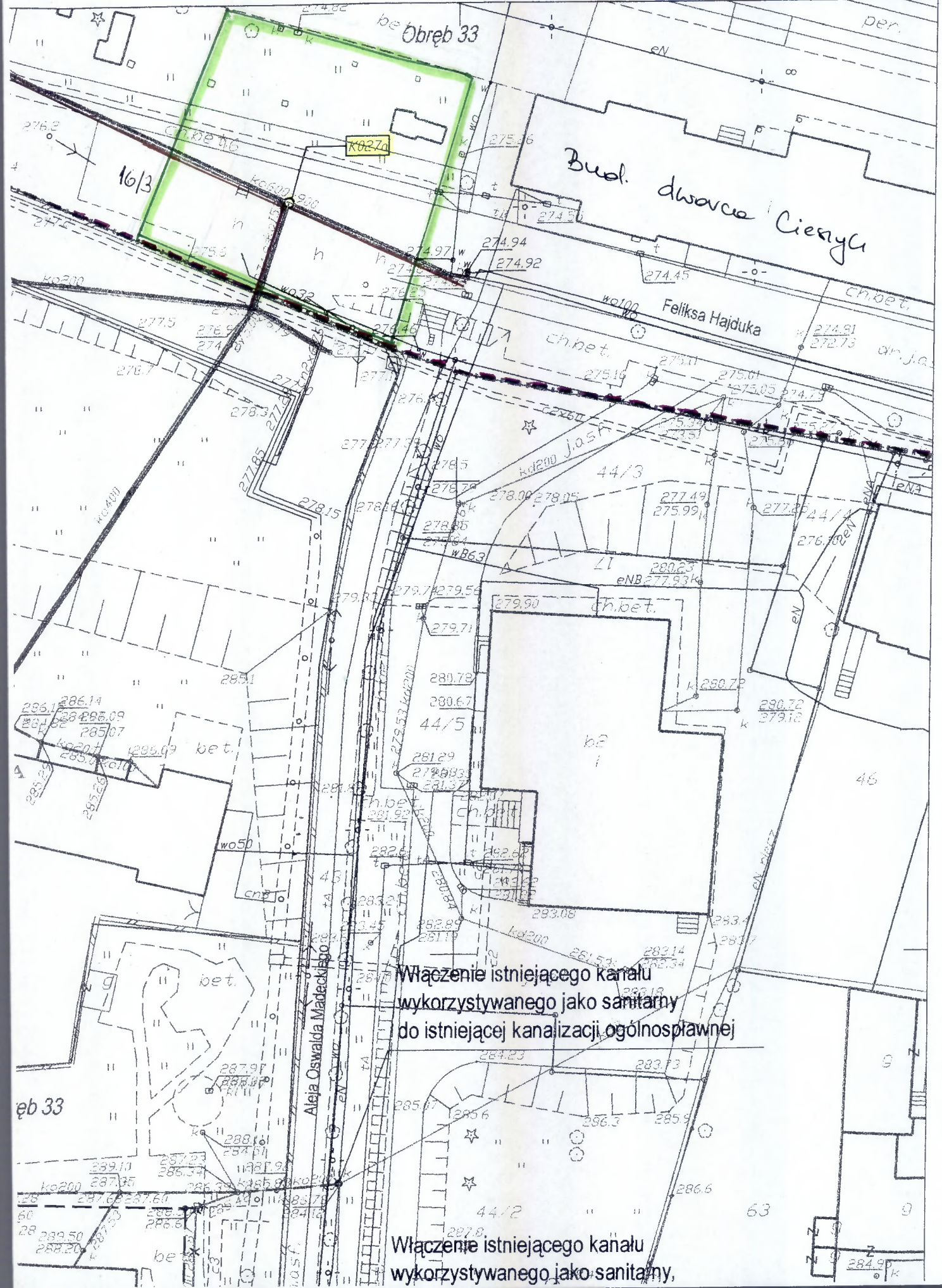
Na mapie należy opisać nazwę torów kolejowych, kilometry (od-do) torów przy przebiegu równoległym, z podaniem domiarów do torów, skarp i granicy własności terenu.

Wykonawca zobowiązany jest do dostarczenia wypisu z rejestru gruntów.

Zamawiający posiada aktualne uzgodnienia przebiegu zaprojektowanej trasy kanalizacji z Zakładami PKP.

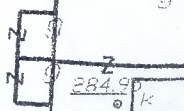
1. 523.094,3

 GRANICA DZIAŁKI PKD  
 ZAKRES PRZEDMIOTU ZAMÓWIENIA  
 K027a PROS. STW. NA KOLEKTORZE ISTNIEJĄCYM

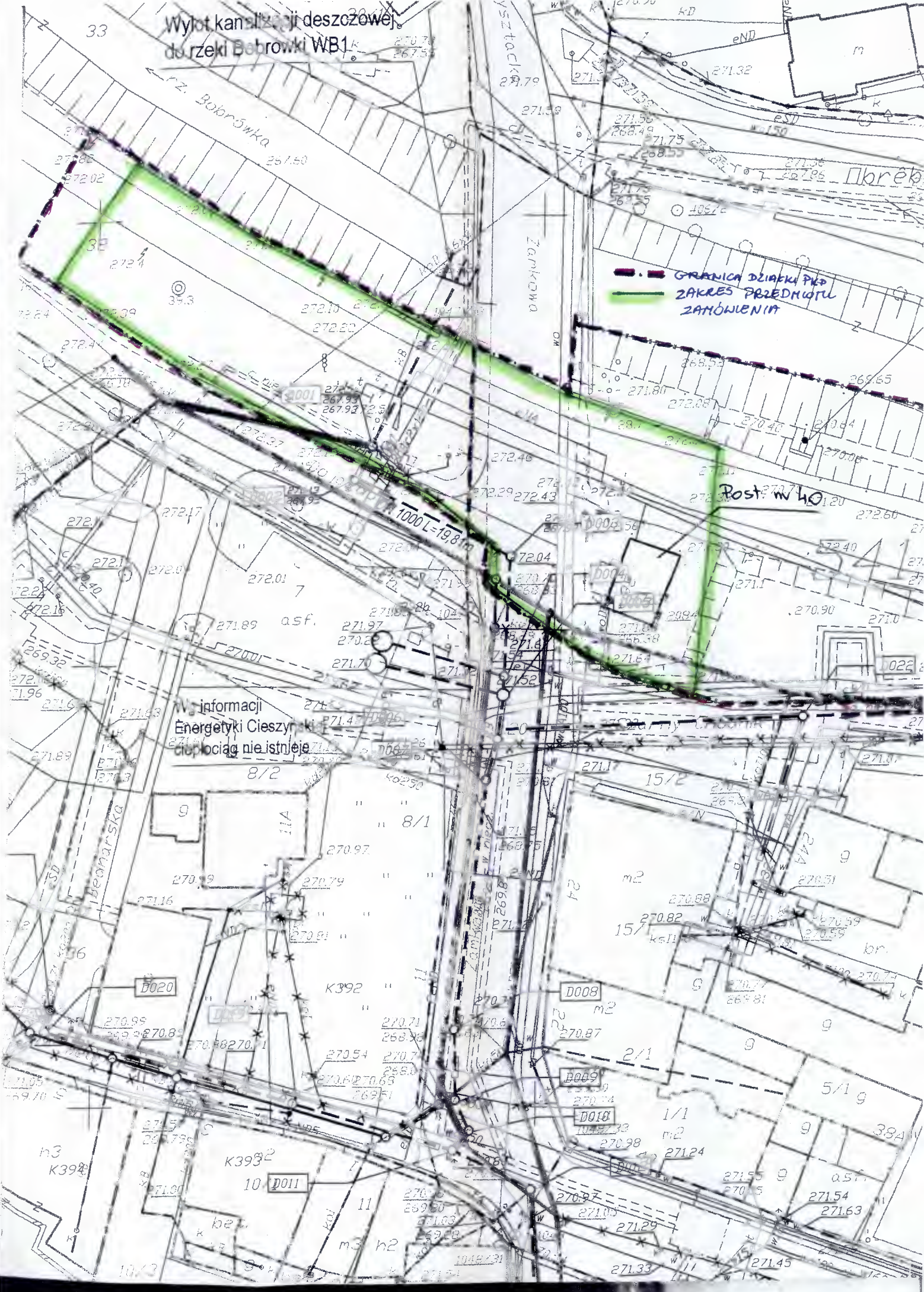


Włączenie istniejącego kanału  
 wykorzystywanego jako sanitarny  
 do istniejącej kanalizacji ogólnospławnej

Włączenie istniejącego kanału  
 wykorzystywanego jako sanitarny,



Wylot kanalizacji deszczowej  
do rzeki Bobrowki WB1



--- GRANICA DZIAŁKI PRZEDMIOTU ZAMÓWIENIA  
--- ZAKRES PRZEDMIOTU ZAMÓWIENIA

Woj. informacji  
Energetyki Cieszyń  
nie istnieje

D020

D008

D009

D010

K3982

D011

5/1 g

38A

0.51

271.54

271.63

33

3E

272.17

272.1

272.15

272.16

271.93

271.89

270.9

271.16

270.99

270.8

270.82

270.71

270.54

270.7

270.65

270.51

272.10

272.80

272.37

272.30

272.17

272.01

271.89

271.97

270.2

271.70

271.4

270.97

270.79

270.81

270.71

270.54

270.7

270.65

269.51

29.79

271.59

271.50

268.49

271.75

268.55

271.80

272.05

272.46

272.29

272.43

272.04

271.6

271.52

271.1

270.87

271.6

270.75

271.4

270.6

270.87

270.34

270.33

270.98

271.24

271.32

271.56

268.49

271.75

268.55

271.80

272.05

272.46

272.29

272.43

272.04

271.6

271.52

271.1

270.87

271.6

270.75

271.4

270.6

270.87

270.34

270.33

270.98

271.24

271.56

268.49

271.75

268.55

271.80

272.05

272.46

272.29

272.43

272.04

271.6

271.52

271.1

270.87

271.6

270.75

271.4

270.6

270.87

270.34

270.33

270.98

271.56

268.49

271.75

268.55

271.80

272.05

272.46

272.29

272.43

272.04

271.6

271.52

271.1

270.87

271.6

270.75

271.4

270.6

270.87

270.34

270.33

270.98

271.56

268.49

271.75

268.55

271.80

272.05

272.46

272.29

272.43

272.04

271.6

271.52

271.1

270.87

271.6

270.75

271.4

270.6

270.87

270.34

270.33

270.98

h3

K3982

10/2

h2

h3

K3982

h2

K3982

h2

K3982

h2

K3982

h2

K3982

h2

K3982

h2

K3982

h2

K3982

h2

K3982

h2

K3982

h2

K3982

h2

K3982

h2

K3982

h2

K3982

h2

K3982