

Cieszyn 18 września 2014 r.

Burmistrz Miasta Cieszyna

MZD/DZ-PK.4006-113/14

DECYZJA Nr 77/U/14

Działając na podstawie art. 21, ust.1a oraz art. 39, ust. 3 Ustawy z dnia 21 marca 1985 roku o drogach publicznych, (Dz. U. z 2013 r. poz. 260) oraz art. 104 Ustawy z dnia 14 czerwca 1960 roku Kodeks postępowania administracyjnego (Dz. U. z 2000r. Nr 98, poz. 1071 z późn. zm.), po rozpatrzeniu wniosku z dnia 16 września 2014 roku złożonego przez:

HYDROEKO Jerzy Jarzab
ul. Wiejska 51, 43-400 Cieszyn
działającego na zlecenie
Burmistrza Miasta Cieszyna

- zezwalam na lokalizację sieci kanalizacji sanitarnej na działkach nr 4/15 i 12/2 w obrębie 51 stanowiących pas drogowy drogi publicznej ul. Widokowej w Cieszynie, zgodnie z załączonym projektem zagospodarowania terenu;

z zachowaniem niżej wymienionych warunków:

1. Roboty ziemne związane z przedmiotowym zadaniem prowadzone w poboczu pasa drogowego ulicy Widokowej dopuszcza się wykonać metodą odkrywkową.
2. Po zakończeniu robót ziemnych i ułożeniu sieci, należy wykonać nową pełną konstrukcję jezdni z zachowaniem wszystkich warstw, dostosowaną do przewidywanego obciążenia ruchem pojazdów samochodowych kategorii KR2, w postaci: podbudowy pomocniczej z kruszywa łamanego stabilizowanego mechanicznie grubości 20cm, podbudowy zasadniczej z betonu asfaltowego grubości 7cm oraz warstwy ścieralnej z betonu asfaltowego grubości 5cm z zachowaniem obustronnego poszerzenia min 30cm względem wykopów, naruszone pobocze pasa drogowego należy odtworzyć do stanu istniejącego, tereny zielone zagęścić, wyrównać i obsiać mieszanką traw.
3. W razie uszkodzenia jakichkolwiek elementów i urządzeń pasa drogowego należy je wymienić na nowe z zastosowaniem takiego samego materiału.
4. Roboty w pasie drogowym podlegają odbiorowi końcowemu przez Miejski Zarząd Dróg z siedzibą w Cieszynie przy ul. Liburnia 4.
5. Projektowana lokalizacja sieci kanalizacji sanitarnej powinna zostać uzgodniona z gestorami podziemnych sieci uzbrojenia terenu. W miejscach kolizji z urządzeniami kanalizacji deszczowej roboty ziemne prowadzić z zachowaniem ostrożności a w razie uszkodzenia wymienić na nowe.

Uzasadnienie

Na podstawie art.107, par.4 Kpa, odstąpiono od uzasadnienia decyzji, jako że uwzględnia ona w całości żądanie strony.

Pouczenie

Przed przystąpieniem do robót budowlanych inwestor jest zobowiązany do:

- uzgodnienia z zarządcą drogi opracowanego projektu budowlanego,
- dokonania zgłoszenia zamiaru budowy lub uzyskania pozwolenia na budowę,
- uzyskania zezwolenia zarządcy drogi na czasowe zajęcie pasa drogowego.

Zgodnie z art. 39 ust. 5 ustawy z dnia 21 marca 1985 roku o drogach publicznych, jeżeli budowa, przebudowa lub remont drogi wymaga przełożenia urządzenia lub obiektu niezwiązanego z potrzebami zarządzania drogami lub potrzebami ruchu drogowego, koszt tego przełożenia ponosi jego właściciel.

Zgodnie z ustawą o drogach publicznych z dnia 21 marca 1985 roku, za umieszczenie w pasie drogowym urządzeń infrastruktury technicznej, niezwiązanej z potrzebami zarządzania drogami lub potrzebami ruchu drogowego, pobiera się opłatę za zajęcie pasa drogowego jako iloczyn metrów kwadratowych powierzchni pasa drogowego, zajętej przez rzut poziomy urządzenia i rocznej stawki opłaty za zajęcie pasa drogowego (art.40, ust.2, pkt 2, ust.5). Inwestor w terminie do 30 dni od ostatniego dnia zajęcia pasa drogowego jest zobowiązany w drodze protokołu przekazać pas drogowy do użytkowania służbom drogowym, załączając operat powykonawczy na podkładzie mapy zasadniczej, z naniesioną przez uprawnionego geodetę lokalizacją urządzeń obcych (Dz. U. Nr 38, poz. 455).

Od niniejszej decyzji służy odwołanie do Samorządowego Kolegium Odwoławczego w Bielsku Białej, za moim pośrednictwem, w terminie 14 dni od dnia jej doręczenia.

Zgodnie z ustawą z dnia 16 listopada 2006 roku o opłacie skarbowej (Dz. U. 06.225.1635), pkt 44, część III załącznika do ustawy o opłacie skarbowej, w związku z art.4 tej ustawy, niniejsza decyzja zwolniona jest z opłaty skarbowej. (zwolnienie nr 9).

Załączniki:

- projekt zagospodarowania terenu w skali 1:500.



Z up. Burmistrza Miasta Cieszyňa
DYREKTOR
MIEJSKIEGO ZARZĄDU DRÓG

Wiesław Sosin

Otrzymują:

1. Wnioskodawca.
2. MZD DZ a/a.

HYDROEKO Jerzy Jarzab

43-400 Cieszyn, ul. Wiejska 51

Projektował:

mgr inż. J. Jarzab
upr.nr 570/01 Kt

Inwestor:

Gmina Cieszyn

Temat:

Projekt budowlany
budowy sieci kanalizacji sanitarnej wraz z przyłączami
w rejonie ul. Widokowej, Jasnej i Beskidzkiej w Cieszynie

Sprawdził:

mgr inż. A. Jarzab
upr.nr 359/01 Kt

Tytuł rys.:

Projekt zagospodarowania terenu

Data:

09.2014

Nr zlec.:





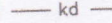



Skala:

1:500

Nr rys.:

2

LEGENDA:

-  ks — proj. sieć kanalizacji sanitarnej
-  ks — proj. przyłącze kanalizacji sanitarnej
-  ks — istn. kanalizacja sanitarna
-  kd — istn. kanalizacja deszczowa
-  w — istn. wodociąg
-  g — istn. gazociąg
-  t — istn. kabel teletechniczny
-  eNN — istn. kabel eNN

R11/a

MIEJSKI ZARZĄD DRÓG
ul. Libumia 4 - Tel. 85-82-890
43-400 CIESZYN

Załącznik do decyzji / pisma

nr 774119z dnia 18.09.2014

Obręb 51

