



PLAC PARKINGOWY PRZY ALTYSKA
PRZEKROJ PODŁUŻNY 5-7
SKALA 1:100



PLAC PARKINGOWY PRZY ALTYSKA
PRZEKROJ PODŁUŻNY 7-7
SKALA 1:100




PLAC PARKINGOWY PRZY ALTYSKA
PRZEKROJ PODŁUŻNY 5-8
SKALA 1:100



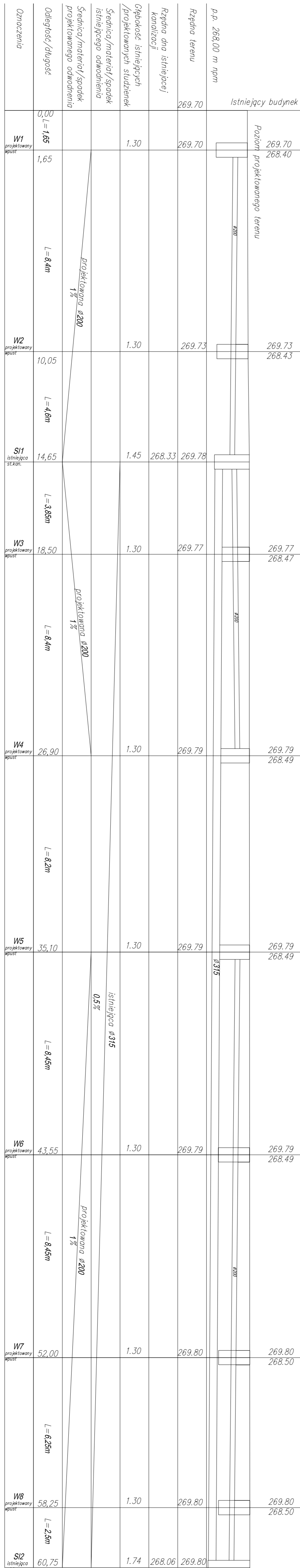
PLAC PARKINGOWY PRZY ALTYSKA
PRZEKROJ PODŁUŻNY 6-6
SKALA 1:100



PLAC PARKINGOWY PRZY ALTYSKA
PRZEKROJ PODŁUŻNY 9-9
SKALA 1:100



Profil kanalizacji deszczowej istniejącej / projektowanej S11-S12 / W1-W8



GRIB	
Projektant: mgr inż. Danusia Kozłowska	
Projekt: NADZOR AUTORSKI	
Objekt: PROFIL KANALIZACJI DESZCZOWEJ	
Skala: 1:100	
Najmiej: D-42	