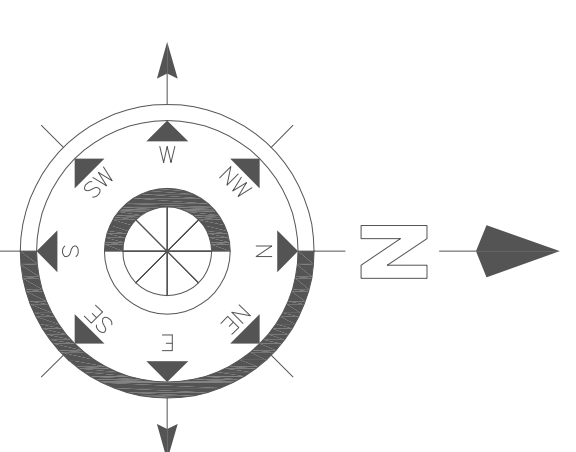


# ARKUSZ NR 2



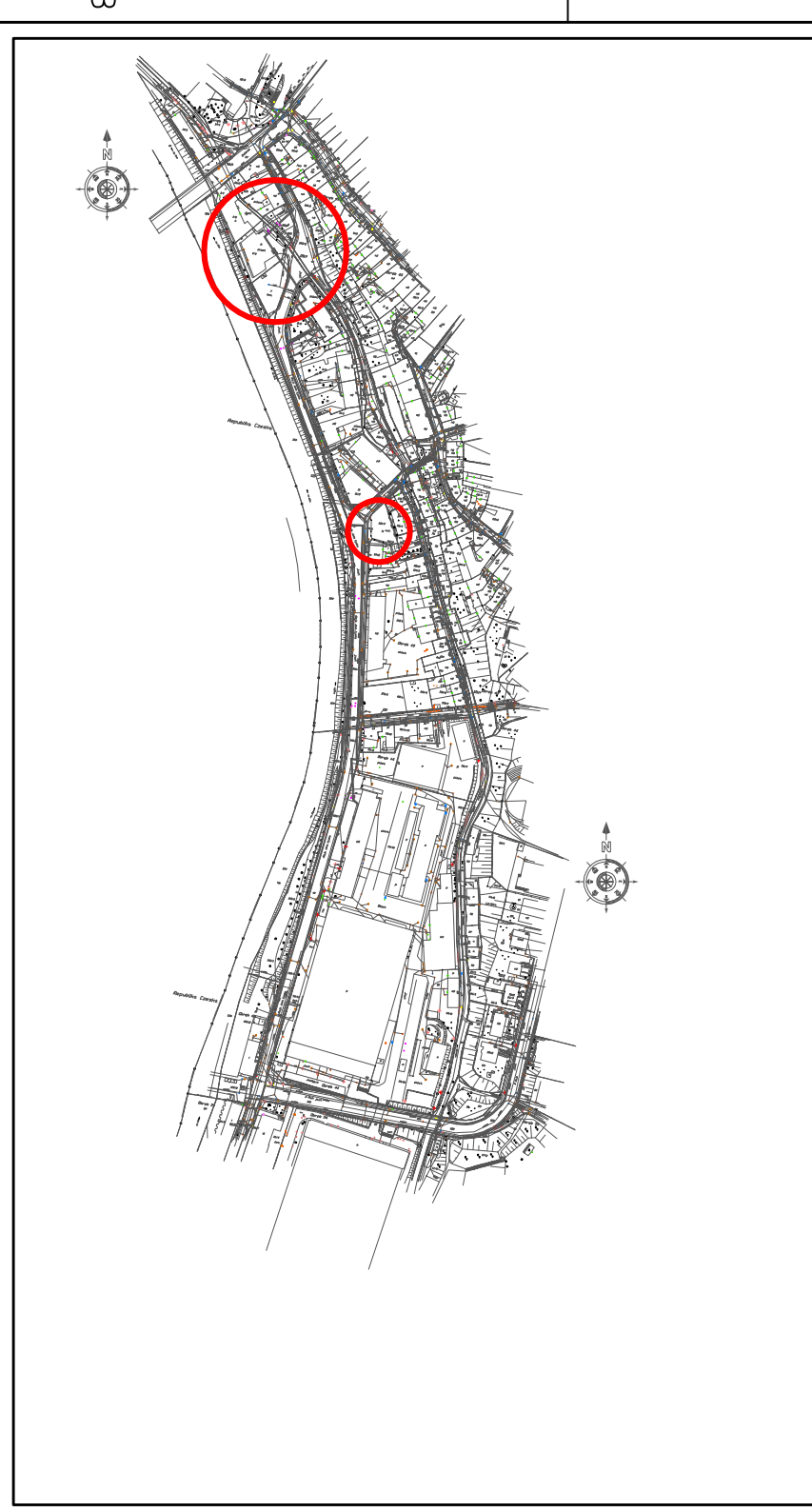
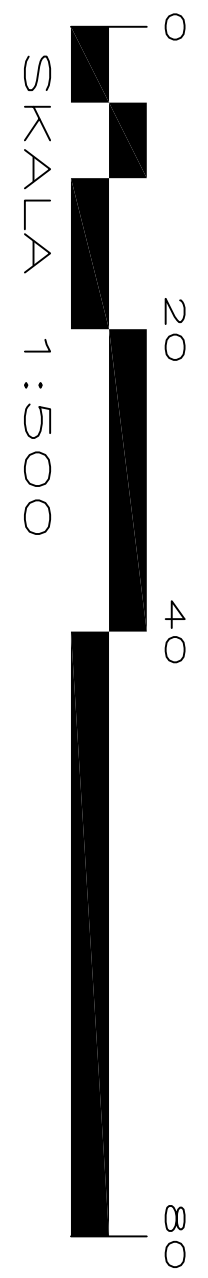
**REPERTORIUM MIKROTAJ CIESZYŃSKA**  
 Magdalena Orłowska, Dokumentalistka  
 Katedra Historii i Kartografii Zachodniego  
 Wydziału Ochrony Środowiska i Inżynierii  
 Wodnej, Budownictwa i Inżynierii  
 Środowiska i Pomiaru, ul. Mickiewicza  
 16, 43-400 Cieszyń, tel. 71 843 10 70  
 e-mail: orlowska@poczta.onet.pl  
 2017, 17, 01

**mgr inż. Robert Huczyński**  
 Kierownik Wydziału Geodezji i  
 Dokumentacji Geodezji i Kartografii



## LEGENDA

- budynki i struktury
  - skłania wspornikowa
  - ścieżki przeznaczone do wyburzenia
  - ST-6
  - kostki na ścieżki
  - ławka parkowa
  - urządzenia słowni
  - nawierzchnia żwirkowa
  - nawierzchnia bezpieczna
  - formowany żywopłot z bukszpanu
  - skłapa
  - krzewy
  - pnacze
  - WYPOSAŻENIE PLACU
  - ZABAWY
  - 1. ławka
  - 2. huśtawka
  - 3. huśtawka
  - 4. ławka
- przebieg charakterystyczny przez nawierzchnię
  - KM 0+150 m 1-55 punkty niwelacji terenu



		<b>Gmina Cieszyń ul. Rynek 1,</b> <b>43-400 Cieszyń</b>	
<b>mgr inż. Barbara Gawlik-Kalondji</b>		<b>PROJEKT BUDOWLANY</b>	
<b>mgr inż. Danusz Król</b>		<b>PROJEKT ZAGOSPODAROWANIA TERENU</b>	
<b>mgr inż. Danusz Król</b>		<b>1:500</b>	
<b>PZ-2</b>			