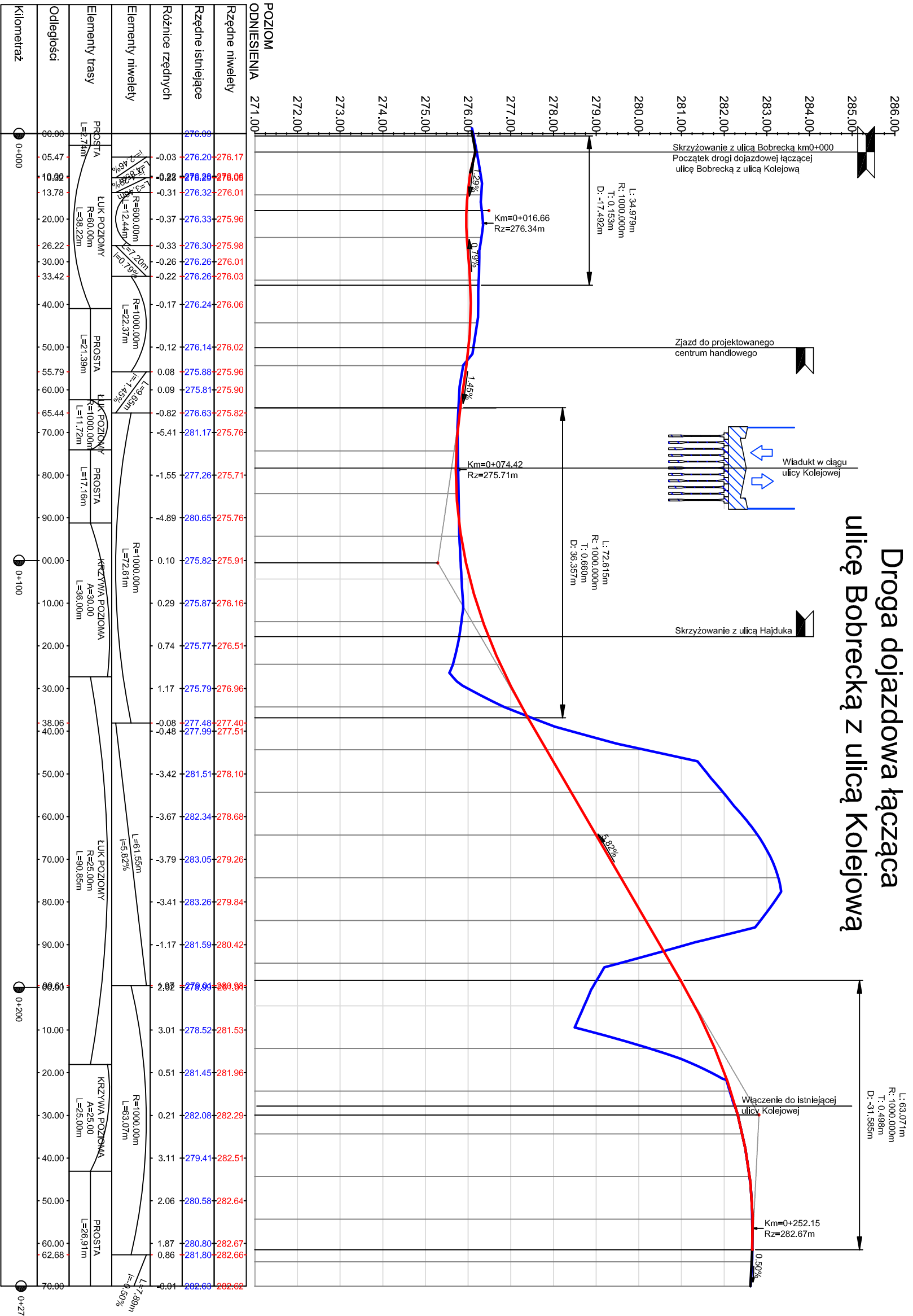



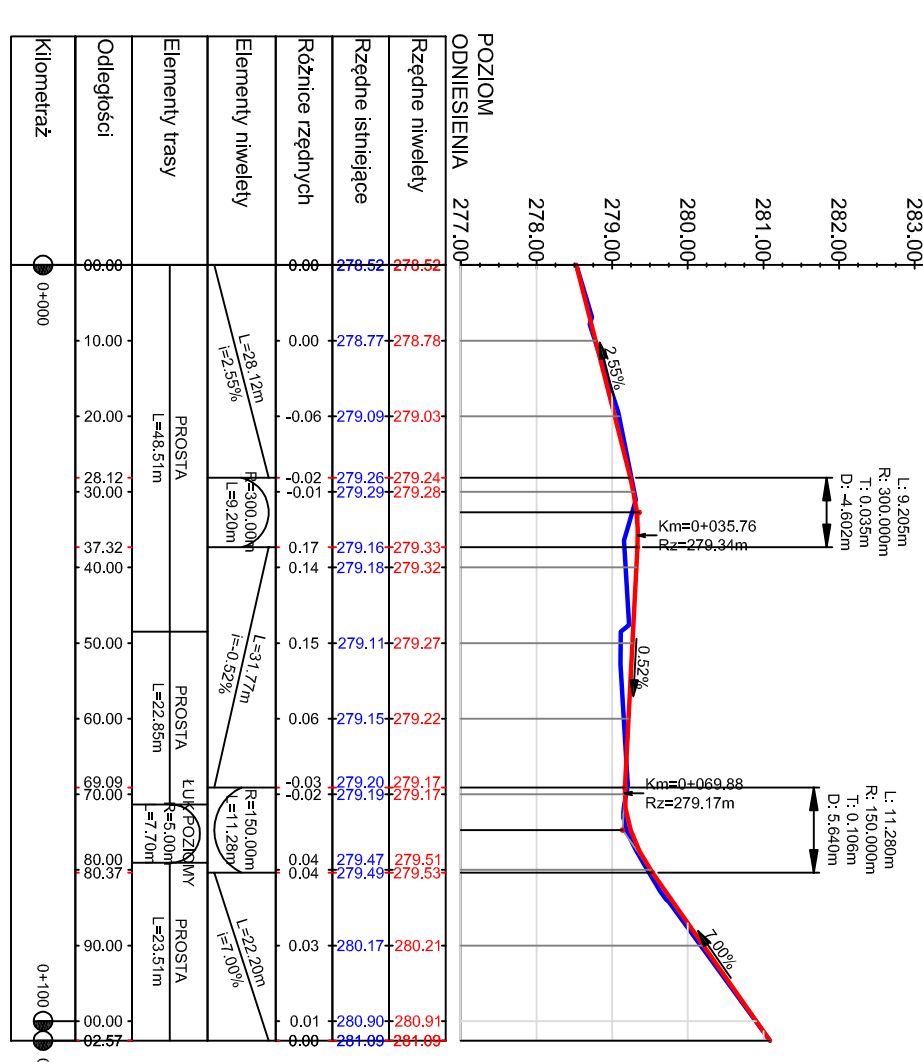
Droga dojazdowa łącząca ulicę Bobrecką z ulicą Kolejową



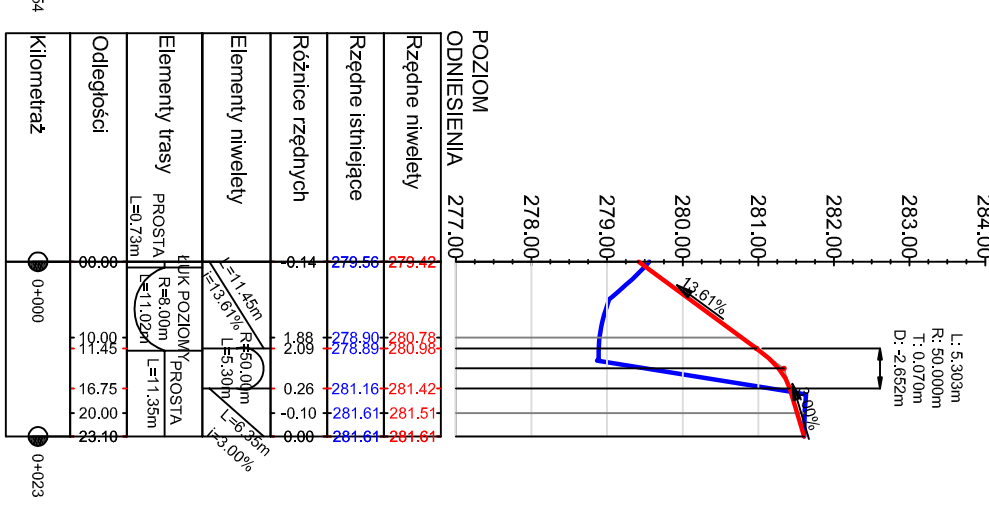
ul. Hajduka



Dojazd do działki 33/10



Zjazd do działek 28/1, 28/3 i 28/4



KONCEPCJA 3 - PROFILE

Koncepcja 3 - Profile podłużne

- Legenda:
- Teren projektowany
 - Teren istniejący

Uwaga:
 Przedstawiono profile podłużny dla rozwiązania najbardziej zalecanego (Koncepcja 3). Przy zastosowaniu ronda jako elementu rozpiętu ruchu (Koncepcja 4) niewielkie zmiany mogą nastąpić na odcinku od projektowanego ronda w ciągu ul. Bobreckiej do zjazdu do projektowanego obiektu Handlowego

Skala 1:500
 K-14 002-D-05