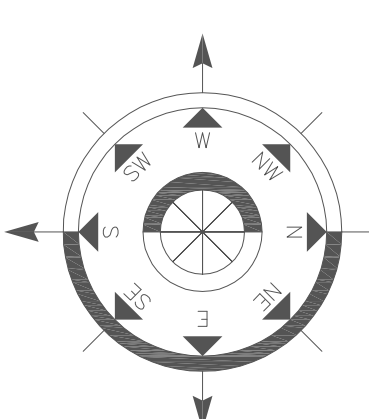
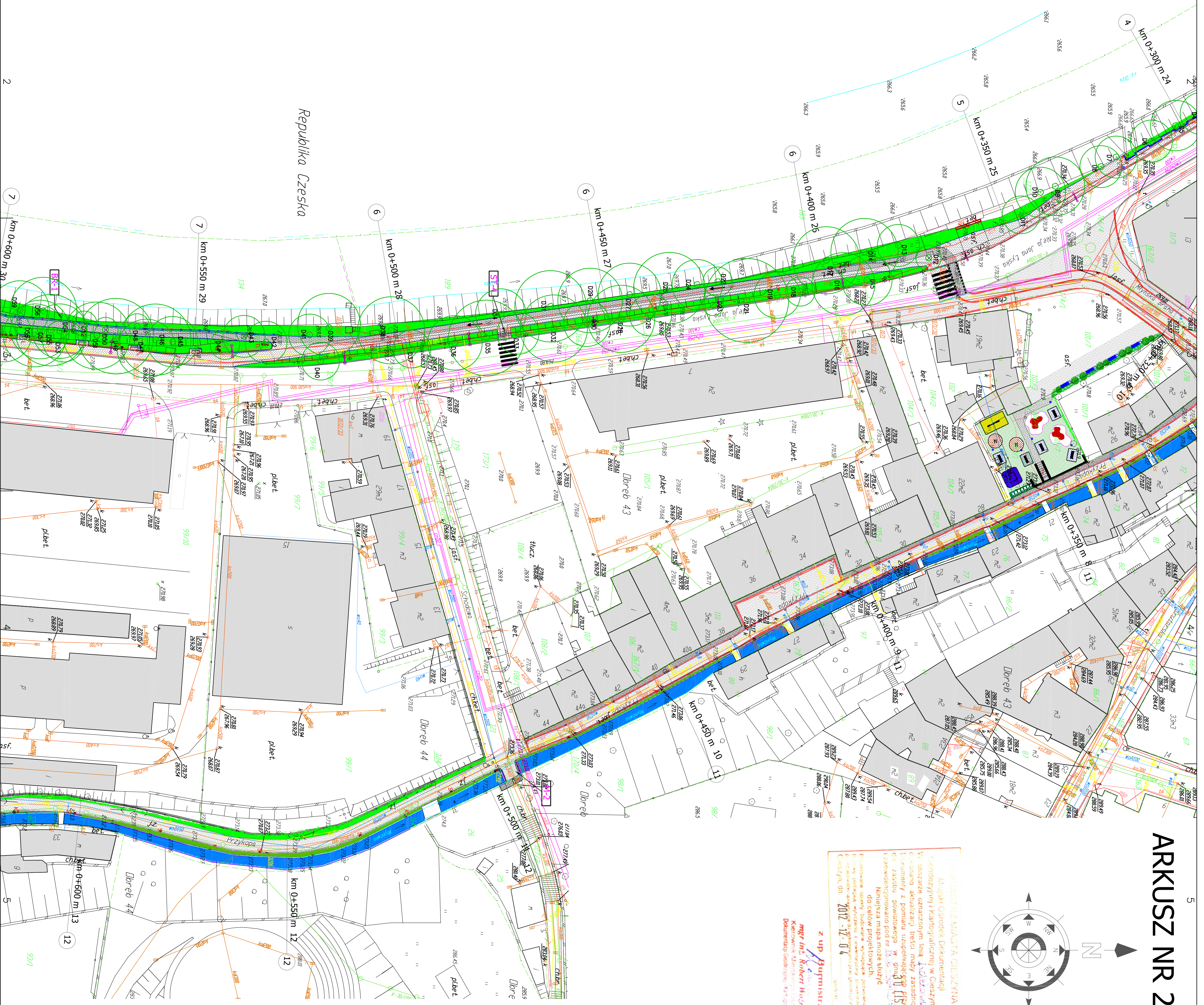


# ARKUSZ NR 2



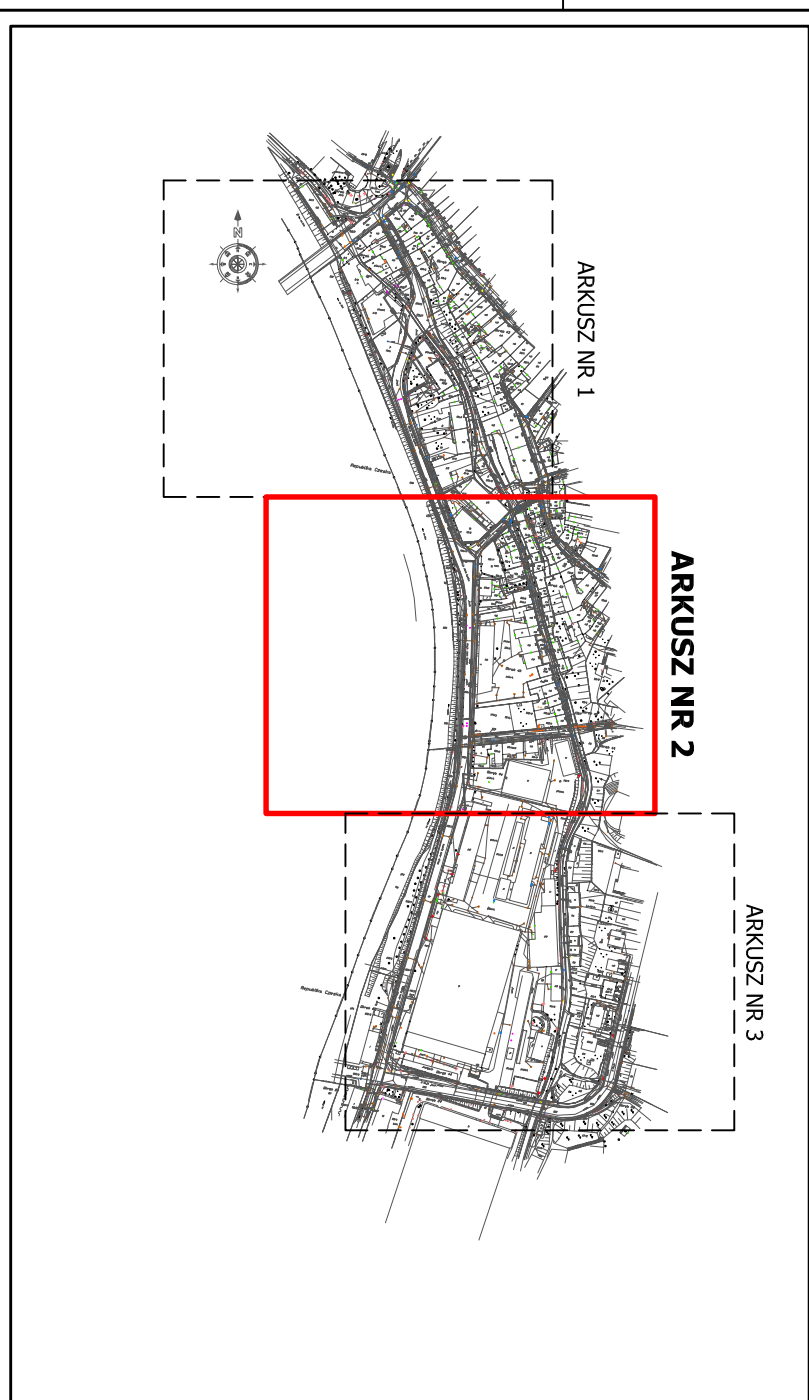
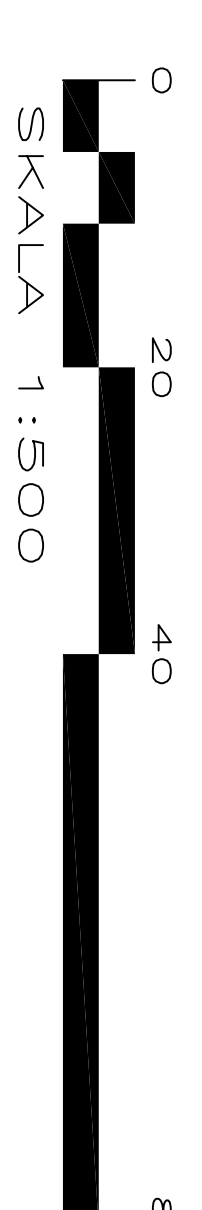
**PROJEKTOWAŁ: MARIETA CIESZYŃSKA**  
 Marieta Cieszyńska, Dokumentacja  
 Urbanistyczna i Kartograficzna w Cieszyne  
 w obszarze oznaczonym linią A-14 (Lędziny),  
 obejmującej teren przy ul. Słowackiego  
 (zgodnie z planem zagospodarowania  
 terenów przeznaczonych do zabudowy  
 mieszkaniowej, w gminie Lędziny, powiat  
 Cieszyński, uch. 2012.12.01)

**z up. inżyniera**  
**mgr inż. Robert Mielniczek**  
 Kierownik Biura Projektowego  
 Dokumentacji Urbanistycznej



## LEGENDA

- Plac rekreacyjny
- skłania wskazująca
- szkoły, przeznaczone do wyburzenia
- wycinki drzew
- kosz na śmieci
- lawka parkowa
- fontanna dźwiękowa
- urządzenia słowni
- nawierzchnia żwirowa
- nawierzchnia bezpieczna
- formowany żywopłot z bukspanu
- skłapa
- trawy
- ławki
- przęcze
- WYPOSAŻENIE PLACU ZABAW**
- 1. Płaskownica
- 2. Huśtawka węgowa
- 3. Huśtawka sprężynowa
- 4. Ławka
- rampa pod drzewo
- tablica informacyjna
- projektowane kosze na śmieci
- projektowana studzienka z osadnikiem
- M-1, M-2, M-3 renowowane kładki/most
- S-1, S-2, S-3 renowowane schody zewnętrzne
- ST-1, ST-2, ST-3 renowowane schody wewnętrzne
- MO-1, MO-2 mury przemieszczone do konserwacji
- MK-1, MK-2 projektowana kładka
- K-1 przyciekł stępno mostu do wyburzenia
- 1 - 12 przebieg charakterystyczny przez nawierzchnię
- km 0+150 m 1-35 punkty niweksji terenu



Nazwa projektu: Opór dwóch brzoźw 2013/2015, Rewitalizacja przetransil obiektów Cieszyńskiej Wesołej, "kanał" "Młynów" umocnienia brzoźw	
<b>PROJEKT ARCHITEKTONICZNO-BUDOWLANY</b>	
Tytuł projektu: 16817903_Tytuł_kad_830557_114_127_125_126_127_260_404	Skala: 1:500
Nr. rys. PZ-2	
Projektant: mgr inż. arch. Leszek Soból	Projekt:
Opracował: mgr inż. Barbara Gawlik-Kaloniak	Inżynier:
Sprawdził: mgr inż. Renata Mielniczek	Inżynier:
Inwestor: Gmina Cieszyń, Rynek 1, 43-400 Cieszyń	