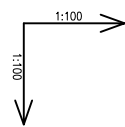
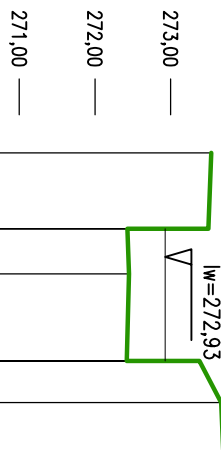


Młynówka Cieszyńska  
276,00 —  
Przekrój P 31  
275,00 —  
km. 1+460  
274,00 —

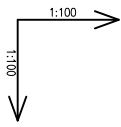


ODLEGŁOŚCI	RZĘDNA TERENU ISTN. —
0,00	273,54
1,00	273,50
1,60	272,43 272,45
2,75	272,43
3,30	273,38
4,00	273,67 273,70

POZIOM PORÓWN. 270,00m n.p.m.

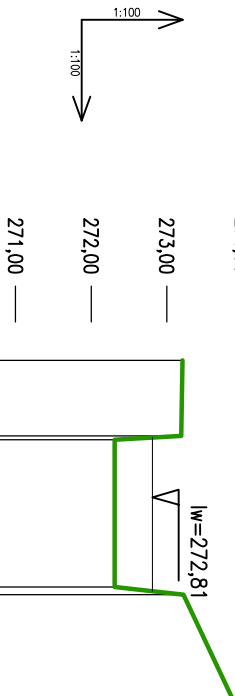


Młynówka Cieszyńska  
276,00 —  
Przekrój P 33  
275,00 —  
km. 1+723  
274,00 —

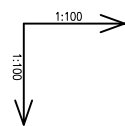


ODLEGŁOŚCI	RZĘDNA TERENU ISTN. —
0,00	273,21
1,00	273,19
1,05	272,31
3,00	272,31
3,10	273,22
4,50	273,88

POZIOM PORÓWN. 270,00m n.p.m.

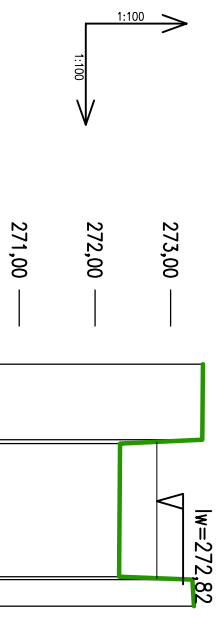


Młynówka Cieszyńska  
276,00 —  
Przekrój P 32  
275,00 —  
km. 1+610  
274,00 —

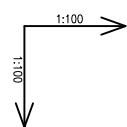


ODLEGŁOŚCI	RZĘDNA TERENU ISTN. —
0,00	273,43
1,00	273,42
1,05	272,33
2,81	272,32
2,85	273,29
3,20	273,31

POZIOM PORÓWN. 270,00m n.p.m.




Młynówka Cieszyńska  
276,00 —  
Przekrój P 34  
275,00 —  
km. 1+815  
274,00 —



ODLEGŁOŚCI	RZĘDNA TERENU ISTN. —
0,00	273,39
4,26	273,42 272,29
5,41	272,28
7,20	272,29 273,58

POZIOM PORÓWN. 270,00m n.p.m.



Generalny Realizator Inwestycji Budowlanych sp. z o.o. 30-313 Kraków ul. Mieszczkańska 19  
tel. / fax. (012) 412-26-95 ; (012) 266-02-35 ; e-mail - ppsmk@use.pl ; biuro@projektowe.com

Projektował : <b>mgr.inż Dariusz Krzyk</b> 410/2000 MAP/BO/2338/01	Podpis:
Opracował : <b>mgr.inż Dariusz Krzyk</b> 410/2000 MAP/BO/2338/01	Podpis:
Sprawdził :	Podpis:

Inwestor:  
**Gmina Cieszyn ul. Rynek 1,  
43-400 Cieszyn**

Nazwa projektu:  
**„Ogród dwóch brzegów 2013-2015. Rewitalizacja przestrzeni i obiektów Cieszyńskiej Wenecji.”- kanał "Młynówki"umocnienia brzegów**

**PROJEKT ARCHITEKTONICZNO-BUDOWLANY**

Tytuł rysunku: Przekroje poprzeczne Młynówki Cieszyńskiej nr 31 - 34 Inwentaryzacja geodezyjna	Skala: 1:100	Nr.rys: PG-3
--	-----------------	-----------------