









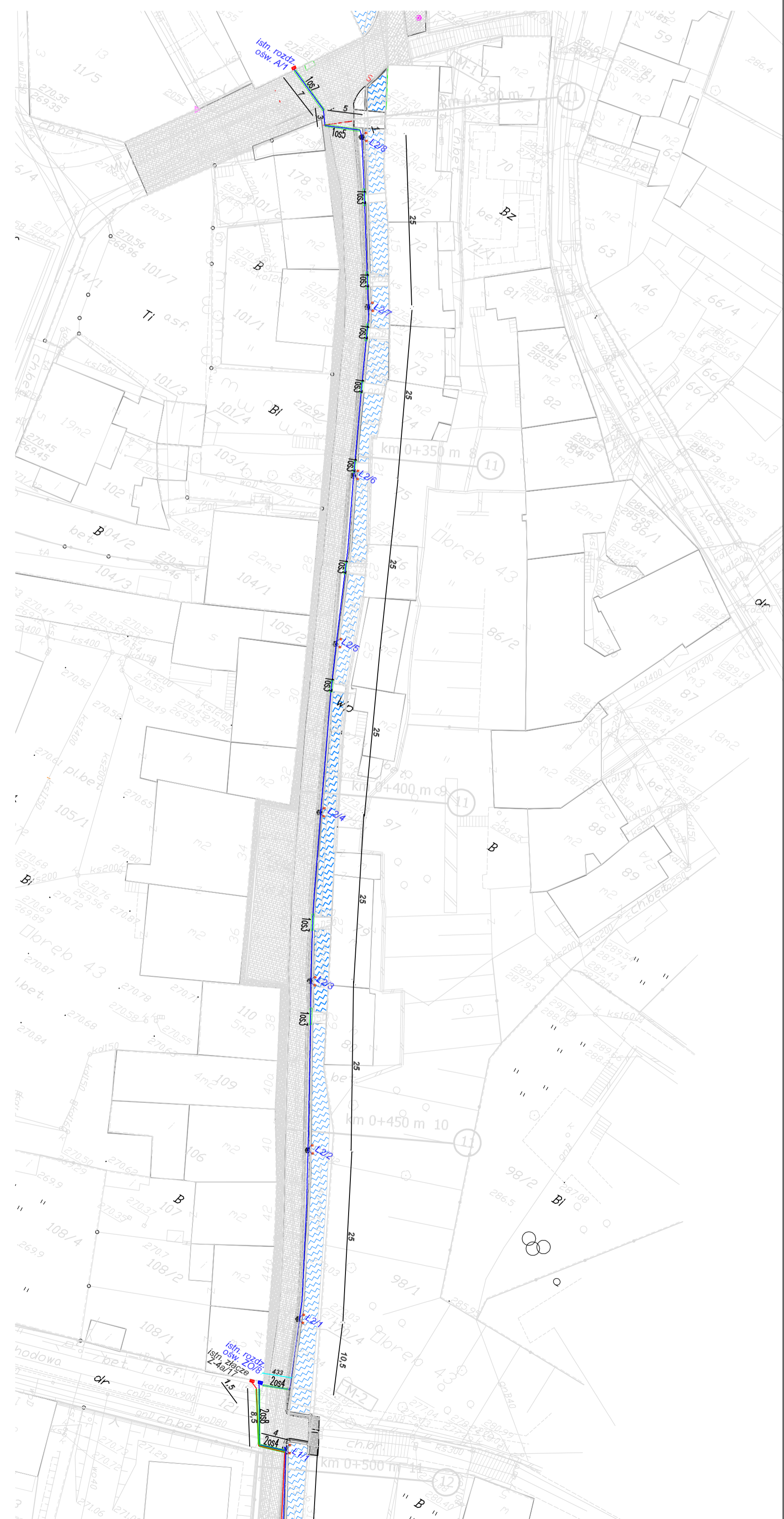



# LEGENDA:

-  **Z2+SP** - proj. złącze kablowe Z2+szałka pomiarowa SP
-  - proj. kabel nN, YAKX4x120mm na całej długości w rurze ochronnej DVR110
-  - proj. rury ochronne DVKSRS110 (miejscza przepustów pod drogami)
-  - istn. słupy sieci napowietrznej nN.
-  - proj. kabel nN, YAKX4x35mm na całej długości w rurze ochronnej DVR70
-  - proj. 2x rury ochronne DVKSRS110 - l=5m (miejscza przepustów pod drogami)
-  latarnia istniejąca stylizowana
-  latarnia stylizowana THL 225 Baden-Baden na słupie 610/610A
-  lampka LED pod latarnią stylizowaną MODO LED12H
-  L2/6 nr obwodu / nr latarni



		Nazwa Projektu: <b>„Ogród dwóch brzegów 2013-2015, Rewitalizacja przestrzeni i obiektów Cieszyńskiej Wenecji.” - Przebudowa sieci energetycznej i oświetlenowej nN.</b> <b>PROJEKT WYKONAWCZY</b>	
Projektował: <b>inż. Michał Ciasłoń</b> upr.nr. MAP/0087/PW/OCD/04		Tytuł rysunku: <b>Trasa proj. przebudowy cz. 2</b> <b>- ul. Łyska - ul. 3Maja</b>	
Adaptował: <b>mgr inż. Zdzisław Chudy</b> upr.nr. NB 231/96 MAP/IE/6375/02		Skala: <b>1:500</b>	
Sprawdził: <b>inż. Bolesław Dziegiel</b> upr.nr. 154-4kn/73 MAP/IE/216/01		Nr rys.: <b>E-2</b>	
Inwestor: <b>Gmina Cieszyń ul. Rynek 1,                  43-400 Cieszyń</b>			