ARKUSZ NR 1



MUREK OPOROWY MO-2
SKALA 1:250

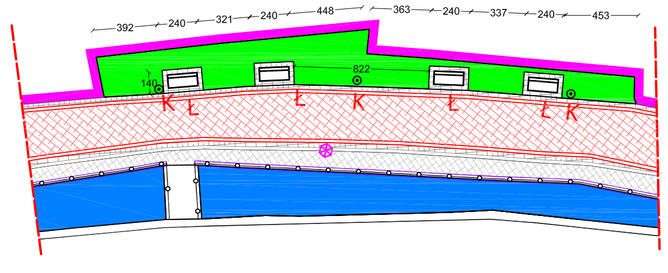

WCIĘCIE MURU SKARPY MK-1 W CIĄGU ul. PRZYKOPA
SKALA 1:250

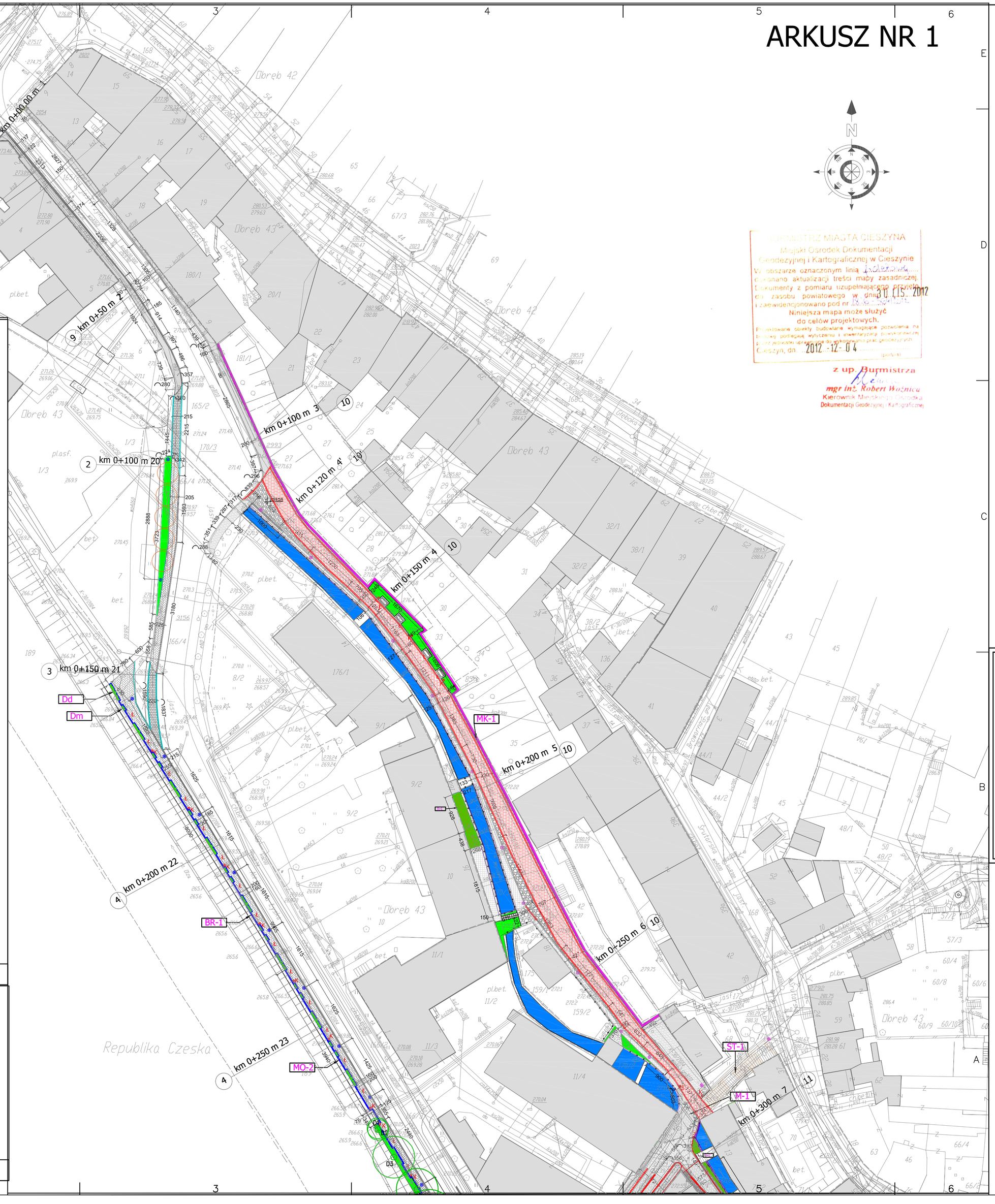

N

BURMISTRZ MIASTA CIESZYNA
Miejski Ośrodek Dokumentacji Geodezyjnej i Kartograficznej w Cieszynie
W obszarze oznaczonym linią ..... dokonano aktualizacji treści mapy zasadniczej. Dokumenty z pomiaru uzupełniającego ..... do zasobu powiatowego w dniu 30.12.2012 i zaewidencjonowano pod nr .....
Niniejsza mapa może służyć do celów projektowych.
Projektowane obiekty budowlane wymagające potwierdzenia na mapie powinny posiadać wytyczenie z inwentaryzacją powykonawczą przez posiadającego uprawnienia do wykonywania prac geodezyjnych.
Cieszyn, dn. 2012-12-04
z up. Burmistrza
mgr inż. Robert Wojnica
Kierownik Miejskiego Ośrodka Dokumentacji Geodezyjnej i Kartograficznej

LEGENDA

- budynki istniejące
- nasadzenia zastępcze
- wycinki drzew
- tereny zieleni
- nawierzchnia z granitowej kostki brukowej jasno szarej
- nawierzchnia z płyt granitowych
- nawierzchnia z kostki brukowej z czerwonego porfiru
- nawierzchnia brukowa z otoczaków
- nawierzchnia z betonowej kostki szarej-chodniki
- nawierzchnia z betonowej, bezfazowej kostki grafitowej-ścieżka rowerowa
- nawierzchnia z betonowej kostki grafitowej-wjazdy
- nawierzchnia z kostki granitowej
- kanał Młynówki
- umocnienie brzegowe kanału Młynówki - faszyna
- latarnia istniejące stylizowana
- lampa uliczna pojedyncza
- latarnia stylizowana
- lampa pojedyncza naścienna
- lampa uliczna podwójna
- ławka parkowa
- remontowane żelazne stylizowane barierki i balustrady
- projektowane żelazne stylizowane barierki i balustrady
- BR-1 barierka ochronna
- cokół granitowy
- projektowane murki kamienne
- krata pod drzewo
- Ł projektowane ławki
- TI tablica informacyjna
- K projektowane kosze na śmieci
- S projektowana studzienka z osadnikiem
- PW-1 projektowany placyk widokowy
- M-1,M-2,M-3 remontowane kładki/most
- ST-4, ST-5 projektowane schody terenowe
- ST-1,ST-2,ST-3 remontowane schody terenowe
- MO-1,MO-2 projektowane murki oporowe
- MK-1,MK-2 mury przeznaczone do konserwacji
- Kł-1 projektowana kładka
- przyczółek starego mostu do wyburzenia
- 1 - 12 przekroje charakterystyczne przez nawierzchnię
- km 0+150 m 1-35 punkty niwelacji terenu

Plac rekreacyjny

- ścianka wspinaczkowa
- ST-6 schody przeznaczone do wyburzenia
- kosz na śmieci
- ławka parkowa
- fontanna dmuchawiec
- urządzenia siłowni
- nawierzchnia żwirowa
- nawierzchnia bezpieczna
- formowany żywopłot z bukszpanu
- skarpa
- krzewy
- pnącze

WYPOSAŻENIE PLACU ZABAW
1. Piaskownica
2. Huśtawka wagowa
3. Huśtawka sprężynowa
4. Ławka

0 20 40 80
SKALA 1:500

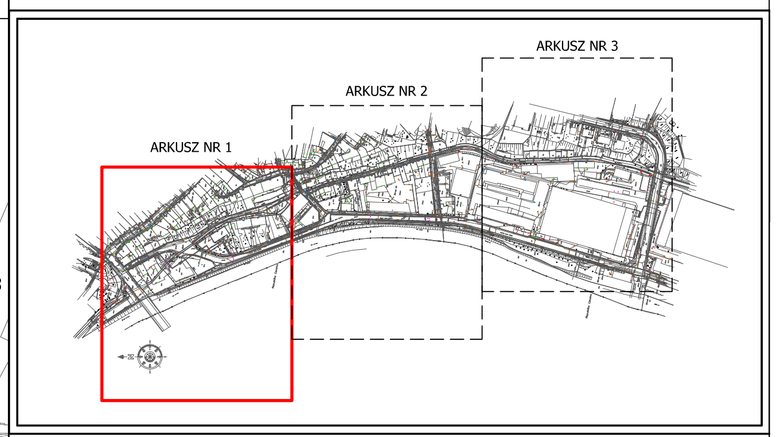

Uwagi:

1. ARKUSZE PZ-1, PZ-2 I PZ-3 PROJEKTU ZAGOSPODAROWANIA DZIAŁEK NALEŻY ROZPATRYWAĆ WŁĄCZNIE Z ARKUSZAMI A-1, A-2 I A-3 PROJEKTU ZAGOSPODAROWANIA DZIAŁEK, DOŁĄCZONYCH DO NINIEJSZEGO OPRACOWANIA.
2. WYMIARY PODANO W [cm].

GRIB
Geoinżynierskie Realizacje Inwestycji Budowlanych sp. z o.o. 30-313 Kraków ul.Mieszczańska 19
tel. / fax. (012) 412-26-95 ; (012) 266-62-30 ; e-mail: r.mucha@grib.pl ; d.kruk@grib.pl

Projektował: **mgr inż. arch. Leszek Sobol** BPP. Upr. 193/81 MP-0542	Podpis:
Opracował: **mgr inż. Barbara Gawlik-Kalondji**	Podpis:
Sprawdził: **mgr inż. Roman Mucha** upr.nr. UAN 412/88 MAP/BO/406/01	Podpis:
Inwestor: Gmina Cieszyn; Rynek 1; 43-400 Cieszyn	
Nazwa projektu: **„Ogród dwóch brzegów 2013-2015.Rewitalizacja przestrzeni i obiektów Cieszyńskiej Wenecji."-chodniki, ścieżki rowerowe, ciągi pieszo-jezdne nad kanałem Młynówki, chodniki i ścieżki rowerowe nad Olzą**	
PROJEKT WYKONAWCZY	
Tytuł rysunku: *PROJEKT ZAGOSPODAROWANIA DZIAŁEK NR : 7,12,101/7,103/1, 165/2,165/3,166/4,167/1,168,170/3,170/4,174/1,177-obr.43; 83,85/2, 105/1,105/3,105/4,105/5,114,121,122,124,127/2,128/1-obr.44; 22/2,23/1,23/2-obr.54-CZĘŚĆ I*	Skala: 1:500/250
	Nr.rys: PZ-1