

Otrzymuje	DS + IM	Wpł.	25.03.2007
	l. dz. 587/07		
DECYZJA Nr L/5/07		Wpł.	100-11/5
		2090	

Na podstawie przepisów art. 104 ustawy z dnia 14.06.1960 r. Kodeks postępowania administracyjnego (tekst jednolity Dz. U. z 2000 r. nr 98, poz. 1071, z późniejszymi zmianami) oraz art. 50 ust. 1, art. 51 ust. 1 pkt 2, art. 53 ust. 4, art. 54 ustawy z dnia 27 marca 2003 roku o planowaniu i zagospodarowaniu przestrzennym (Dz. U. Nr 80, poz. 717 z póź.zm.), po rozpatrzeniu wniosku z dnia 7 grudnia 2006 r. **Zakładu Gospodarki Komunalnej w Cieszynie, ul. Słowicza 59, 43-400 Cieszyn**, wszczęto postępowanie administracyjne w sprawie wydania decyzji o ustaleniu lokalizacji inwestycji celu publicznego dla budowy kanalizacji sanitarnej na działkach nr:

24, 9, 16, 12/1, 12/2, 2/12, 2/17, 3, 17, 19, 2/16, 21, 22/14, 23/2, 23/4, 6, 7/2, 7/4 w obrębie nr 2;
 8, 3/2, 7, 4, 5/4, 6/2, 6/3 w obrębie nr 3;
 45/4, 51/1, 16/1, 18/1, 45/1, 6/1, 6/12, 6/6, 5/8, 4/3, 5/1, 1, 15/3, 16/2, 17, 4/4, 6/10, 6/2, 7, 8/1, 8/2, 8/3 w obrębie nr 4;
 7, 11, 6/3, 6/2, 6/1, 5/3, 1/4, 1/6, 1/3, 5/16, 5/2, 5/15, 5/14, 5/13, 5/12, 5/4, 1/5, 1/7, 1/9, 2/10, 2/6, 2/8, 1/8, 10, 2/1, 2/2, 3, 5/10, 5/7, 5/8, 5/9, 6/4, 8/1, 8/2, 9 w obrębie nr 5;
 4/6, 4/4 w obrębie nr 9;
 1, 2, 3/8, 3/9, 9, 20, 19/2, 19/1 w obrębie nr 10;
 207, 208/4, 94/1, 94/2, 94/3, 208/6, 111, 112, 113/1, 97, 197, 95, 96, 98, 100, 194, 101/2, 101/3, 102, 103, 101/1, 208/13, 208/3, 87/2, 88/4, 89, 90, 91 w obrębie nr 69
 w Cieszynie w rejonie ul. Przepilińskiego i ul. Pikiety.

USTALAM LOKALIZACJĘ INWESTYCJI CELU PUBLICZNEGO O ZNACZENIU LOKALNYM – GMINNYM

na rzecz **Zakładu Gospodarki Komunalnej, ul. Słowicza 59, 43-400 Cieszyn**
dla budowy kanalizacji sanitarnej na działkach nr:

24, 9, 16, 12/1, 12/2, 2/12, 2/17, 3, 17, 19, 2/16, 21, 22/14, 23/2, 23/4, 6, 7/2, 7/4 w obrębie nr 2;
 8, 3/2, 7, 4, 5/4, 6/2, 6/3 w obrębie nr 3;
 45/4, 51/1, 16/1, 18/1, 45/1, 6/1, 6/12, 6/6, 5/8, 4/3, 5/1, 1, 15/3, 16/2, 17, 4/4, 6/10, 6/2, 7, 8/1, 8/2, 8/3 w obrębie nr 4;
 7, 11, 6/3, 6/2, 6/1, 5/3, 1/4, 1/6, 1/3, 5/16, 5/2, 5/15, 5/14, 5/13, 5/12, 5/4, 1/5, 1/7, 1/9, 2/10, 2/6, 2/8, 1/8, 10, 2/1, 2/2, 3, 5/10, 5/7, 5/8, 5/9, 6/4, 8/1, 8/2, 9 w obrębie nr 5;
 4/6, 4/4 w obrębie nr 9;
 1, 2, 3/8, 3/9, 9, 20, 19/2, 19/1 w obrębie nr 10;
 207, 208/4, 94/1, 94/2, 94/3, 208/6, 111, 112, 113/1, 97, 197, 95, 96, 98, 100, 194, 101/2, 101/3, 102, 103, 101/1, 208/13, 208/3, 87/2, 88/4, 89, 90, 91 w obrębie nr 69
 w Cieszynie w rejonie ul. Przepilińskiego i ul. Pikiety.

1. **Rodzaj i funkcja zabudowy: obiekty infrastruktury technicznej.**
2. **Warunki i szczegółowe zasady zagospodarowania terenu oraz jego zabudowy wynikające z przepisów odrębnych, a w szczególności:**
 - a) **Warunki i wymagania ochrony i kształtowania ład przestrzennego:**
Bez warunków.
 - b) **Warunki i wymagania ochrony środowiska i zdrowia ludzi oraz dziedzictwa kulturowego i zabytków oraz dóbr kultury współczesnej:**

Przed wystąpieniem o pozwolenie na budowę inwestor musi uzyskać decyzję o uwarunkowaniach środowiskowych wydaną przez Burmistrza Miasta Cieszyna na podstawie przepisów ustawy

prawo ochrony środowiska.

W trakcie przygotowania i realizacji inwestycji należy zapewnić oszczędne korzystanie z terenu, zgodnie z art. 74 ustawy z dnia 27 kwietnia 2001 roku – Prawo ochrony środowiska.

W wypadku konieczności usunięcia drzew lub krzewów z terenu nieruchomości w związku z planowaną inwestycją należy uzyskać odpowiednią decyzję zezwalającą na wycinkę.

Warunki wynikające z uzgodnienia decyzji z organami wymienionymi w art. 53 ust.4 ustawy o planowaniu i zagospodarowaniu przestrzennym:

- organem ds. ochrony gruntów rolnych - uzgodnienie pozytywne z warunkami:
„W przypadku realizacji inwestycji przez okres dłuższy niż okres 1 miesiąca, inwestor przed uzyskaniem pozwolenia na budowę zwróci się do Starosty Cieszyńskiego o wydanie stosownej decyzji na czasowe wyłączenie z produkcji rolniczej użytków rolnych. W przypadku gruntów nie będących własnością inwestora należy uzyskać pełnomocnictwo właścicieli gruntów do ich wyłączenia z produkcji rolniczej.”

„W przypadku realizacji inwestycji w okresie krótszym niż okres jednego miesiąca użytki rolne przewidziane pod lokalizację planowanej inwestycji nie wymagają wyłączenia z produkcji rolniczej. W każdym z w/w przypadków inwestor jest zobowiązany do przywrócenia, po wykonaniu robót, wartości użytkowej gruntów rolnych, w tym otworzenia naturalnego ukształtowania terenu.”

- organem d/s melioracji wodnych - Marszałkiem Województwa Śląskiego – uzgodnienie pozytywne pod warunkami:

1. Przyjęcia rozwiązań projektowych realizowanej inwestycji opracowanych zgodnie z warunkami technicznymi wydanymi przez Śląski Zarząd Melioracji i Urządzeń Wodnych w Katowicach – administratora dopływu cieku Sarkandrowiec.
2. Uzyskania pozwolenia wodnoprawnego na przekroczenie cieku na podstawie operatu wodnoprawnego zaakceptowanego przez Śląski Zarząd Melioracji i Urządzeń Wodnych w Katowicach – administratora w/w cieku.
3. Przyjęcia rozwiązań projektowych zapewniających prawidłowe funkcjonowanie istniejących ciągów drenarskich, administrowanych przez Miejską Spółkę Wodną w Cieszynie.
4. W przypadku uszkodzenia istniejących ciągów drenarskich dokonanie ich naprawy na koszt inwestora.
5. Zgłoszenia zakresu i terminu wykonywania prac Miejskiej Spółce Wodnej w Cieszynie.

- właściwym zarządcą ul. Katowickiej, drogi wojewódzkiej Nr 938 - Zarządem Dróg Wojewódzkich w Katowicach uzgodnienie pozytywne, przy zachowaniu warunków zawartych w postanowieniu WDU/DFAM/5425/L-155/06 z dnia 20.09.2006 r. o treści:

1. Przekroczenie drogi wojewódzkiej Nr 938 (ul. Katowicka) projektowaną siecią kanalizacji należy wykonać metodą przewiertu sterowanego (w technice płuczaco-wiercącej) w rurze ochronnej, założonej na głębokości min. 1,5m poniżej nawierzchni drogi i min. 0,75m poniżej dna rowu przydrożnego.
2. Długość rury ochronnej należy przyjąć na całej szerokości pasa drogowego DW 938.
3. Komory przewiertowe służące do wykonania w/w przekroczenia DW 938 należy projektować poza granicami pasa drogowego drogi wojewódzkiej.
4. W pasie drogowym DW 938 nie zezwala się na lokalizowanie studni.
5. Studnie oraz włączenie odcinka sieci kanalizacji biegnącej wzdłuż działek 54 i 55 do sieci kanalizacji projektowanej w poprzek ul. Katowickiej, należy projektować poza granicami pasa drogowego drogi wojewódzkiej.

- właściwym zarządcą ul. Granicznej - Generalną Dyrekcją Dróg Krajowych i Autostrad – uzgodnienie pozytywne z warunkiem: Inwestor przedłoży do Oddziału GDDKiA w Katowicach projekt budowlany kanalizacji sanitarnej w odniesieniu do obszarów przyległych do pasa drogowego drogi ekspresowej S-1.

c) Warunki obsługi w zakresie infrastruktury technicznej i komunikacji:

Przed wystąpieniem o pozwolenie na budowę Inwestor musi uzyskać decyzję zezwalającą na

lokalizację przedmiotowej sieci w pasie drogowym drogi wojewódzkiej.

d) Wymagania dotyczące ochrony interesów osób trzecich:

- 1) realizacja planowanej inwestycji nie może pozbawić dostępu do drogi publicznej, możliwości korzystania z wody, kanalizacji, energii elektrycznej i ciepłej, środków łączności, a także dostępu światła dziennego do pomieszczeń przeznaczonych na pobyt ludzi,
- 2) przedmiotowe zamierzenie nie może powodować uciążliwości wywoływanych przez hałas, wibracje, zakłócenia elektryczne i promieniowanie, a także nie może zanieczyszczać powietrza, wody i gleby.

e) Wymagania dotyczące ochrony obiektów na terenach górniczych: bez warunków. Obszar inwestycji nie jest terenem górniczym.

3. Linie rozgraniczające teren inwestycji, określa pas gruntu o szerokości po trzy metry od trasy wyznaczonej kolorem zielonym na mapie ewidencyjnej w skali 1:2000 stanowiącej załącznik graficzny do niniejszej decyzji.

UZASADNIENIE

Wnioskodawca Zakład Gospodarki Komunalnej, ul. Słowicza 59, 43-400 Cieszyn dnia 7 grudnia 2006 r. złożył wniosek o wydanie decyzji o ustaleniu lokalizacji inwestycji celu publicznego dla budowy kanalizacji sanitarnej na działkach nr:

24, 9, 16, 12/1, 12/2, 2/12, 2/17, 3, 17, 19, 2/16, 21, 22/14, 23/2, 23/4, 6, 7/2, 7/4 w obrębie nr 2;

8, 3/2, 7, 4, 5/4, 6/2, 6/3 w obrębie nr 3;

45/4, 51/1, 16/1, 18/1, 45/1, 6/1, 6/12, 6/6, 5/8, 4/3, 5/1, 1, 15/3, 16/2, 17, 4/4, 6/10, 6/2, 7, 8/1, 8/2, 8/3 w obrębie nr 4;

7, 11, 6/3, 6/2, 6/1, 5/3, 1/4, 1/6, 1/3, 5/16, 5/2, 5/15, 5/14, 5/13, 5/12, 5/4, 1/5, 1/7, 1/9, 2/10, 2/6, 2/8, 1/8, 10, 2/1, 2/2, 3, 5/10, 5/7, 5/8, 5/9, 6/4, 8/1, 8/2, 9 w obrębie nr 5;

4/6, 4/4 w obrębie nr 9;

1, 2, 3/8, 3/9, 9, 20, 19/2, 19/1 w obrębie nr 10;

207, 208/4, 94/1, 94/2, 94/3, 208/6, 111, 112, 113/1, 97, 197, 95, 96, 98, 100, 194, 101/2, 101/3, 102, 103, 101/1, 208/13, 208/3, 87/2, 88/4, 89, 90, 91 w obrębie nr 69 w Cieszynie w rejonie ul. Przepilińskiego i ul. Pikiety.

Przedmiotowa inwestycja zalicza się do inwestycji celu publicznego w rozumieniu art. 2 pkt 5 ustawy z dnia 27 marca 2003 r. o planowaniu i zagospodarowaniu przestrzennym i art. 6 pkt 3) ustawy z dnia 21 sierpnia 1997 r. o gospodarce nieruchomościami.

Burmistrz Miasta Cieszyna zgodnie z art. 53 ust. 1 pismami z dnia 13 grudnia 2006 r. zawiadomił o wszczęciu postępowania Inwestora oraz właścicieli i użytkowników wieczystych nieruchomości, na których jest lokalizowana inwestycja celu publicznego. Ponadto w dniach 14 grudnia 2006 r. wydał obwieszczenie informujące strony postępowania i innych uprawnionych legitymujących się ograniczonymi prawami rzeczowymi lub prawami obligacyjnymi do w/w działek, umieszczone na tablicy informacyjnej oraz na stronach internetowych Urzędu Miejskiego w Cieszynie. Dnia 18 stycznia 2007 r. wydał obwieszczenie informujące strony o uzyskaniu pozytywnych uzgodnień przedsięwzięcia inwestycyjnego z organami współdziałającymi przy wydaniu decyzji.

Po przeprowadzeniu analiz o których mowa w art. 53 ust. 3 pkt 1 ustawy stwierdzam, że wnioskowana inwestycja nie narusza przepisów odrębnych - ustaw:

- o ochronie zabytków i opiece nad zabytkami – teren nie jest objęty ochroną konserwatorską,

- o ochronie gruntów rolnych i leśnych,

- o ochronie przyrody – obszar inwestycji nie zawiera obiektów ani obszarów podlegających ochronie.

- prawo wodne – inwestycja nie narusza przepisów ustawy,

- prawo ochrony środowiska – przedsięwzięcie inwestycyjne należy do inwestycji mogących znacząco oddziaływać na środowisko, zgodnie z §.3 ust 1 pkt 72) i 72a) Rozporządzenia Rady Ministrów z 9.11.2004 r (Dz.U.04.257.2573 z późn. zm.) w sprawie określenia rodzajów przedsięwzięć mogących znacząco oddziaływać na środowisko(...).

po przeprowadzeniu analizy stanu faktycznego i prawnego terenu, na którym przewiduje się realizację inwestycji o których mowa w art. 53 ust. 3 pkt 2 ustaliłem, że:

Planowana inwestycja zlokalizowana jest na terenie, na którym jest brak miejscowego planu zagospodarowania przestrzennego. Stosownie do art. 50 ust. 1 ustawy z dnia 27 marca 2003 r. o planowaniu i zagospodarowaniu przestrzennym, zmiana zagospodarowania terenu w przypadku braku planu miejscowego polegająca na budowie obiektu budowlanego lub wykonaniu innych robót budowlanych wymaga wydania decyzji o ustaleniu lokalizacji inwestycji celu publicznego.

Decyzja została przygotowana przez uprawnionego architekta. (art. 50 ust. 4)

Zgodnie z art. 51 ust. 1 pkt 2) w/w ustawy decyzję o ustaleniu lokalizacji inwestycji celu publicznego o znaczeniu gminnym wydaje burmistrz, po dopełnieniu procedury określonej w art. 53 ust. 1, 3 i 4.

Zgodnie z art. 53 ust. 4 ustawy o planowaniu i zagospodarowaniu przestrzennym tut. organ dokonał uzgodnienia ze:

- Starostą Cieszyńskim jako organem właściwym w sprawach ochrony gruntów rolnych. z dnia 21.12.2006 r. (znak: WS.6018-U-160/06);
- Starostą Cieszyńskim jako organem właściwym w sprawach administracji geologicznej z dnia 19 grudnia 2006 r. (znak:W.S.7532-G/194/06);
- Marszałkiem Województwa Śląskiego jako organem właściwym w sprawach melioracji wodnych postanowienie nr 67/2007 z dnia 09.01.2007 r. (znak:ŚZMiUW/B-B/C/3378/2006);
- Zarządem Dróg Wojewódzkich w Katowicach jako właściwym zarządcą drogi wojewódzkiej DW 938 postanowienie WDU/DFAM/5425/L-155/161/06 z dnia 08.01.2007 r.;
- Generalną Dyрекcją Dróg Krajowych i Autostrad, Oddział w Katowicach jako właściwym zarządcą drogi krajowej S1: postanowienie z dnia 27 grudnia 2006 r. (znak: GDDKiA-O/Ka-5/BR/435/264a/06/2886);
- Miejskim Zarządem Dróg jako właściwym zarządcą dróg gminnych i powiatowych: postanowienie z dnia 19.12.2006 r. (znak: MZD/DZ/5161/06).

W wyniku przeprowadzonych analiz oraz dokonanych uzgodnień stwierdzam, że zamierzenie inwestycyjne jest zgodne z przepisami odrębnymi i orzekam jak w sentencji decyzji.

POUCZENIE

Od niniejszej decyzji służy odwołanie do Samorządowego Kolegium Odwoławczego w Bielsku-Białej ul. 3-go Maja 1, za pośrednictwem Burmistrza Miasta Cieszyna, w terminie 14 dni od daty jej doręczenia. Odwołanie od decyzji powinno zawierać zarzuty odnoszące się do decyzji, określać istotę i zakres żądania będącego przedmiotem odwołania oraz wskazywać dowody uzasadniające to żądanie. (art. 53 ust 6)

Decyzja o ustaleniu lokalizacji inwestycji celu publicznego wygasa w wypadku, gdy:

- inny wnioskodawca uzyskał pozwolenie na budowę,
- dla terenu, którego decyzja dotyczy uchwalono plan miejscowy, którego ustalenia są inne niż w wydanej decyzji.

Załącznik:

- kopia mapy ewidencyjnej w skali 1:2000 dla wnioskodawcy, dla pozostałych stron do wglądu w Wydziale Strategii i Rozwoju Miasta, Urzędu Miejskiego w Cieszynie Rynek 1, pok. nr 23.




Z up. Burmistrza Miasta

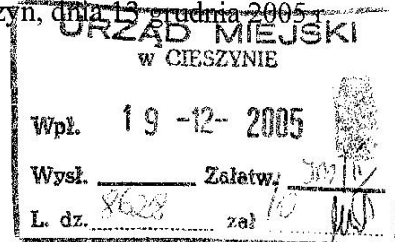
mgr inż. Kazimierz Guziur
Kierownik Referatu
Planowania Przestrzennego

Otrzymują:

- Zakład Gospodarki Komunalnej, ul. Słowicza 59, 43-400 Cieszyn,
- Strony w/g wykazu,
- SRM.II a/a.



Cieszyn, dnia 19 grudnia 2005



OSR-7624/3/8/05

DECYZJA

Na podstawie art. 104 ustawy z dnia 14 czerwca 1960 r. Kodeks postępowania administracyjnego (tekst jednolity Dz. U. Nr 98 z 2000 r., poz. 1071 z późn. zm.), w związku z art. 46 ust. 1 pkt 1, art. 46a ust. 1 i 7 pkt 4 oraz art. 56 ust. 2 i 8 ustawy z dnia 27 kwietnia 2001 r. Prawo ochrony środowiska (Dz. U. Nr 62, poz. 627 z późn. zm.), § 3 ust. 1 pkt 72 i 72a) oraz § 5 rozporządzenia Rady Ministrów z dnia 9 listopada 2004 r. w sprawie określenia rodzajów przedsięwzięć mogących znacząco oddziaływać na środowisko oraz szczegółowych uwarunkowań związanych z kwalifikowaniem przedsięwzięcia do sporządzenia raportu o oddziaływaniu na środowisko (Dz. U. Nr 257, poz. 2573), po rozpatrzeniu wniosku pana Józefa Szygudy – Dyrektora Zakładu Gospodarki Komunalnej w Cieszynie, ul. Słowicza 59, 43-400 Cieszyn, z dnia 4 sierpnia 2005r.,

o k r e ś l a m

środowiskowe uwarunkowania zgody na realizację przedsięwzięcia pn. "Uporządkowanie gospodarki ściekowej w aglomeracji cieszyńskiej".

1. Rodzaj i miejsce realizacji przedsięwzięcia:

Zgodnie z wnioskiem inwestora o wydanie decyzji o środowiskowych uwarunkowaniach planowane przedsięwzięcie obejmowało będzie następujące zadania:

- I. Modernizacja kanalizacji ogólnospławnej w Śródmieściu Cieszyna na obszarach I, II, III, IV, V,
- II. Budowa kanalizacji sanitarnej w rejonie ulic Pikiety i Przepilińskiego,
- III. Modernizacja oczyszczalni ścieków w Cieszynie przy ul. Motokrosowej.

ad I. Zakres zadania obejmuje budowę i modernizację sieci kanalizacyjnej na wydzielonych pięciu obszarach miasta. Obszary te obejmują następujące ulice:

- w obszarze I: Górny Rynek, Limanowskiego, Regera, Głęboka, Aleja Łyska, Przykopa, Schodowa, Młyńska Brama, Pokoju, Srebrna, Ratuszowa, Nowe Miasto, Srutarska, Plac Św. Krzyża, Plac Dominikański, Sejmowa, Trzech Braci, Aleja Piastowska, Skwer Św. Melchiora, Czarny Chodnik, Benedyktyńska, Michejdy, Kluckiego, Zamkowa, Stroma, Bóznicza, Kiedronia, Matejki, Fredry, Stary Targ, Szeroka, Szersznika, Kochanowskiego, Olszaka, Mennicza, Kominiarska, Bednarska, Plac Teatralny, Rynek, Plac Londzina.
- w obszarze II: Górna, Solna, 3-go Maja, Plac Wolności, Plac Stalmacha, Błogocka, Sienkiewicza, Świeżego, Jordana, Miarki, Ogrodowa, Kraszewskiego, Wyższa Brama, Plac Poniatowskiego, Wojska Polskiego, Plac Kościelny.
- w obszarze III: Wiejska, Powstańców Śląskich, Złota, Nikła, Wierzbowa, Mała.
- w obszarze IV: Błogocka, Bolesława Prusa, Władysława Sikorskiego, Al. Wojska Polskiego, Kasztanowa, Legionu Polskiego, Adama Mickiewicza, Ignacego Krasickiego, Towarowa.
- w obszarze V: Żwirki i Wigury, Gen. Józefa Hallera, Puńcowską, Mickiewicza, Strzelców Podhalańskich, Ks. Jerzego Trzanowskiego, Górną oraz Długą.

Przedsięwzięcie obejmuje przełączenie 6.033 mieszkańców i podłączenie 1.689 mieszkańców do planowanej sieci kanalizacji sanitarnej.

ad. II Zadanie inwestycyjne obejmuje budowę kanalizacji sanitarnej w rejonie ulic Pikiety,

Przepilińskiego, Żniwnej, Rszennej, Owocowej oraz Cichej. Zaprojektowano kanalizację sanitarną w systemie grawitacyjno-ciśnieniowym. Przedsięwzięcie obejmuje podłączenie do planowanej sieci kanalizacji sanitarnej 376 mieszkańców.

ad. III Przedsięwzięcie obejmuje:

- modernizację pompowni głównej,
- modernizację układu napowietrzania komór denitryfikacji oraz komór reareacji,
- zakup nowego urządzenia do odwadniania osadów,
- budowę osadnika wtórnego,
- budowa stacji zlewnej ścieków.

Przedsięwzięcie będzie realizowane na działce nr 6/8 obr. 63 o powierzchni 10,03 ha, stanowiącej własność Gminy Cieszyn.

2. Warunki wykorzystania terenu w fazie realizacji i eksploatacji, ze szczególnym uwzględnieniem konieczności ochrony cennych wartości przyrodniczych, zasobów naturalnych i zabytków oraz ograniczenia uciążliwości dla terenów sąsiednich:

1. Planowane przedsięwzięcie należy realizować z uwzględnieniem zapisów *“Raportu oddziaływaniu na środowisko przedsięwzięcia pn. “Uporządkowanie gospodarki ściekowej w aglomeracji cieszyńskiej” I. Modernizacja kanalizacji ogólnospławnej w Śródmieściu Cieszyna, II. Budowa kanalizacji sanitarnej w rejonie ulic Pikiety i Przepilińskiego. III. Modernizacja oczyszczalni ścieków w Cieszynie przy ul. Motokrosowej”*, opracowanego w październiku 2005 r. przez Główny Instytut Górnictwa w Katowicach – zespół autorski pod kierownictwem mgr inż. Dariusza Zdebik.

2. Na obszarach objętych ochroną konserwatorską, a także w sąsiedztwie wszystkich obiektów zabytkowych w zasięgu inwestycji należy:

- na etapie projektowania eliminować potencjalne kolizje wymagające prowadzenia intensywnych prac ziemnych,
- stosować materiały wysokiej klasy oraz nowoczesne technologie,
- uwzględnić w planie zagospodarowania terenu zakaz naruszania krajobrazowej kompozycji przestrzennej obszaru,
- uzgodnić zakres oraz sposób wykonania przedmiotowych prac z Wojewódzkim Konserwatorem Zabytków,
- w trakcie realizacji prac bezwzględnie zachować i chronić obiekty wpisane do rejestru zabytków,
- prowadzić roboty ziemne w sposób, który nie spowoduje zniszczeń obiektów cennych archeologicznie,
- chronić szatę roślinną, a zwłaszcza istniejący drzewostan,
- uporządkować plac budowy oraz wykonywać prace rekultywacyjne w taki sposób, aby nie spowodować zmian niwelety terenu,
- przywrócić stosunki wodne.

3. Na etapie realizacji projektu, w zależności od przyjętej technologii prowadzenia robót (tj. wykonania wykopów lub renowacji bezwykopowej), należy indywidualnie dla poszczególnych obiektów bezpośrednio sąsiadujących z miejscem prowadzenia robót, uzgodnić sposób prowadzenia prac budowlanych pod nadzorem archeologicznym i konserwatorskim, zgodnie z wymaganiami prawa budowlanego.

4. Wszelkie prace w pobliżu istniejących drzew i krzewów należy prowadzić zgodnie z zapisami art. 82 ust. 1 ustawy z dnia 16 kwietnia 2004 r. o ochronie przyrody (Dz. U. Nr 92, poz. 880 z późn. zm.), oraz uwzględniając poniższe zalecenia:

- zabezpieczyć system korzeniowy przed zagęszczeniem terenu, co ma na celu ograniczenie uszkodzeń mechanicznych korzeni – miażdżenia (zasięg systemu korzeniowego należy określić jako 2-3 krotną średnicę korony lub 2 krotną wysokość drzewa),

- ograniczyć do minimum prace ciężkiego sprzętu w obrębie systemu korzeniowego, w miarę możliwości użyć sprzętu lekkiego, a w bezpośrednim sąsiedztwie grubszych korzeni (o średnicy od ok. 3-5 cm) wykonywać prace ręcznie,
 - stosować wykopy wąskoprzestrzenne, wszelkiego rodzaju wykopy w obrębie systemu korzeniowego ograniczyć do minimum, a w razie konieczności zastosować przeciski. W przypadku gdy odległość wykopu od pnia jest mniejsza od odległości 2-krotnego obwodu pnia, przeciski należy wykonać w taki sposób, aby ograniczyć do minimum niekorzystne oddziaływanie oraz nie naruszyć stabilności oraz statyki drzewa lub krzewu,
 - wykopy nie powinny powodować obniżenia poziomu wody gruntowej w czasie oraz po zakończeniu inwestycji w obrębie systemu korzeniowego,
 - składowanie materiałów oraz użycie środków chemicznych nie powinno odbywać się w obrębie bryły korzeniowej drzew i krzewów,
 - pnie oraz konary drzew i krzewów należy zabezpieczyć w sposób uniemożliwiający uszkodzenia mechaniczne,
 - wszelkiego rodzaju uszkodzenia systemu korzeniowego, pni lub korony drzew i krzewów należy zabezpieczyć w sposób zgodny z zasadami pielęgnacji i ochrony drzew,
 - w przypadku naruszenia systemu korzeniowego drzew lub krzewów należy wykonać niezbędną redukcję ich koron,
 - prace prowadzone w pobliżu drzew należy wykonywać pod nadzorem uprawnionego inspektora nadzoru d/s pielęgnacji i ochrony drzew, a prace związane z zabezpieczeniem drzew i krzewów powinny być wykonywane przez specjalistyczne firmy.
5. Prowadzenie prac w pobliżu pomników przyrody należy uzgodnić z organem ustanawiającym pomnik przyrody.
6. Zgodnie z art. 83 ust.1 ustawy z dnia 16 kwietnia 2004 r. o ochronie przyrody (Dz. U. Nr 92, poz. 880 z późn. zm.), w przypadku konieczności usunięcia drzew lub krzewów należy uzyskać stosowne zezwolenie.
7. Prowadzenie prac w obrębie rezerwatu przyrody "Lasek Miejski nad Puńcówką" należy uzgodnić z organem ustanawiającym rezerwat.
8. Po zakończeniu robót inwestor zobowiązany jest do przywrócenia wartości użytkowej gruntów, w tym odtworzenia istniejącego naturalnego ukształtowania terenu.

3. Wymagania dotyczące ochrony środowiska konieczne do uwzględnienia w projekcie budowlanym:

1. Projekt budowlany dla planowanego przedsięwzięcia należy wykonać z uwzględnieniem zapisów *"Raportu oddziaływaniu na środowisko przedsięwzięcia pn. "Uporządkowanie gospodarki ściekowej w aglomeracji cieszyńskiej" I. Modernizacja kanalizacji ogólnospławnej w Śródmieściu Cieszyna, II. Budowa kanalizacji sanitarnej w rejonie ulic Pikiety i Przepilińskiego. III. Modernizacja oczyszczalni ścieków w Cieszynie przy ul. Motokrosowej"*, opracowanego w październiku 2005 r. przez Główny Instytut Górnictwa w Katowicach – zespół autorski pod kierownictwem mgr inż. Dariusza Zdebik.
2. Projekt budowlany winien zakładać selektywne odkładanie warstw gruntu, a także rekultywację terenu z wykorzystaniem materiału rodzimego.
3. Projekt budowlany winien uwzględniać wymagania ochrony, zgodnie ze szczegółowymi wskazaniem zawartymi w raporcie oraz w pkt 2 niniejszej decyzji, dla obiektów przyrodniczych znajdujących się w zasięgu oddziaływania przedsięwzięcia, a w szczególności pomników przyrody: 2/1, 2/2, 5, 6, 10, 14, 19/1-21, 24, 36 i 37 (zgodnie z rysunkiem nr 6 w załączniku 4 raportu), a także rezerwatów "Lasek Miejski nad Puńcówką" i "Kopce" oraz użytku ekologicznego "Łąki na Kopcach", uzgodnione z organami ustanawiającymi te formy ochrony.
4. Projekt winien zawierać szczegółowe zalecenia ochronne dla obiektów zabytkowych wskazanych w raporcie, a także dla 6 kapliczek i krzyży przydrożnych o numerach 16, 17, 18,

zabytków.

4. Wymogi w zakresie przeciwdziałania skutkom awarii przemysłowych, w odniesieniu do przedsięwzięć zaliczanych do zakładów stwarzających zagrożenie wystąpienia poważnych awarii:

W świetle kryteriów określonych w rozporządzeniu Ministra Gospodarki z dnia 9 kwietnia 2002 r. w sprawie rodzajów i ilości substancji niebezpiecznych, których znajdowanie się w zakładzie decyduje o zaliczeniu go do zakładu o zwiększonym ryzyku albo zakładu o dużym ryzyku wystąpienia poważnej awarii przemysłowej (Dz. U. Nr 58, poz. 535) analizowana oczyszczalnia ścieków komunalnych wraz z systemem kanalizacji na terenie Cieszyna nie jest zakładem stwarzającym zagrożenie wystąpienia poważnych awarii przemysłowych.

Postępowanie w sytuacjach awaryjnych mogących wystąpić w związku z eksploatacją obiektu reguluje zatwierdzona instrukcja technologiczna i eksploatacyjna dla oczyszczalni. Regularne kontrole i remonty poszczególnych urządzeń i obiektów oczyszczalni oraz przestrzegania przepisów BHP i ppoż. stanowią podstawową metodę zapobiegania występowaniu awarii.

Dla przeciwdziałania poważnym awariom, prace modernizacyjne, budowlane i remontowe kanalizacji, należy wykonać zgodnie z aktualnie obowiązującymi przepisami oraz warunkami technicznymi wykonywania robót budowlano-remontowych. Celem zminimalizowania prawdopodobieństwa wystąpienia poważnej awarii mogącej spowodować skażenie komponentów środowiska na etapie realizacji inwestycji, należy ściśle wypełnić zalecenia zestawione w podrozdziale 8.1. raportu.

5. Wymogi w zakresie ograniczania transgranicznego oddziaływania na środowisko w odniesieniu do przedsięwzięć, dla których przeprowadzono postępowanie dotyczące transgranicznego oddziaływania na środowisko:

Przedsięwzięcie nie jest wymienione w załączniku nr 1 do Konwencji EKG ONZ o Ocenach Oddziaływania na Środowisko w Kontekście Transgranicznym, sporządzonej w Espoo w dniu 25 lutego 1991 r., ratyfikowanej przez RP i ogłoszonej w Dz. U. Nr 96 z 1999 r., poz. 1110.

Zgodnie z przedłożonym wnioskiem oraz raportem, zamierzone przedsięwzięcie nie będzie miało transgranicznego oddziaływania na środowisko.

6. Stwierdzenie konieczności utworzenia obszaru ograniczonego użytkowania:

Nie stwierdzono konieczności utworzenia dla planowanego przedsięwzięcia obszaru ograniczonego użytkowania, zgodnie z art. 135 ustawy z dnia 27 kwietnia 2001 r. Prawo ochrony środowiska (Dz. U. Nr 62, poz. 627 z późn. zm.).

7. Warunki wynikające z uzgodnień z organami wymienionymi w art. 48 ust. 2 pkt 1 ustawy z dnia 27 kwietnia 2001 r. Prawo ochrony środowiska (Dz. U. Nr 62, poz. 627 z późn. zm.):

Państwowy Powiatowy Inspektor Sanitarny postanowieniem znak ONS ZNS 524/22/05 z dnia 5.12.2005 r. uzgodnił pozytywnie w/w przedsięwzięcie z następującymi zastrzeżeniami

“- prowadzić prawidłową, zgodną z obowiązującymi przepisami gospodarkę odpadami na etapie budowy i eksploatacji przedmiotowej inwestycji

- system kanalizacyjny zaprojektować w sposób zgodny z warunkami technicznymi, Polskimi Normami oraz warunkami rozporządzenia Ministra Środowiska z dnia 8 lipca 2004 r. w sprawie warunków, jakie należy spełnić przy wprowadzaniu ścieków do wód lub do ziemi oraz w sprawie substancji szczególnie szkodliwych dla środowiska wodnego

- planowane zadanie inwestycyjne związane z modernizacją /rozbudową/ oczyszczalni ścieków nie spowoduje zwiększenia ponadnormatywnego oddziaływania na środowisko w zakresie hałasu w stosunku do okolicznej zabudowy mieszkalnej

- uzyskać stosowne pozwolenia wodnoprawne dla działań inwestycyjnych /przejścia pod ciekami

wodnymi, odprowadzanie do wód powierzchniowych/”

Starosta Cieszyński postanowieniem znak WS. 7633-78/05 z dnia 25.11.2005 r. uzgodnił powyższe przedsięwzięcie pod następującymi warunkami:

“1. Planowane przedsięwzięcie należy realizować z uwzględnieniem “Raportu oddziaływaniu na środowisko przedsięwzięcia pn. “Uporządkowanie gospodarki ściekowej w aglomeracji cieszyńskiej” I. Modernizacja kanalizacji ogólnospławnej w Śródmieściu Cieszyna, II. Budowa kanalizacji sanitarnej w rejonie ulic Pikiety i Przepilińskiego. III. Modernizacja oczyszczalni ścieków w Cieszynie przy ul. Motokrosowej” opracowanego w październiku 2005 r. przez zespół autorski pod kierownictwem mg inż. Dariusza Zdebik.

2. W przypadku przekroczenia cieków wodnych uzyskać pozwolenie wodnoprawne na wykonanie urządzeń wodnych (art. 122 ust. 1 pkt 3 ustawy z dnia 18 lipca 2001 r. Prawo wodne – Dz. U. Nr 115, poz. 1229 ze zm.). W przypadku zmiany warunków pozwolenia wodnoprawnego dla oczyszczalni ścieków w Cieszynie przy ul. Motokrosowej należy wystąpić do Starosty Cieszyńskiego o zmianę w/w decyzji.

3. W przypadku wytwarzania odpadów w trakcie realizacji poszczególnych zadań inwestycyjnych uregulować sposób postępowania z wytwarzanymi odpadami poprzez uzyskanie, na podstawie art. 17 ustawy z dnia 27 kwietnia 2001 r. o odpadach (Dz. U. Nr 62, poz. 628 z późn. zm.), odpowiedniego uzgodnienia z zakresu gospodarki odpadami (uzależnionego od rodzaju i ilości wytwarzanych odpadów). Stosowne uzgodnienie należy uzyskać przed rozpoczęciem robót, w wyniku których powstaną odpady sklasyfikowane zgodnie z rozporządzeniem Ministra Środowiska z dnia 27 września 2001 r. w sprawie katalogu odpadów (Dz. U. Nr 112, poz. 1206).

4. W przypadku prowadzenia prac w pobliżu pomników przyrody, zgodnie z art. 45 ust. 2 pkt 2 ustawy z dnia 16 kwietnia 2004 r. o ochronie przyrody (Dz. U. Nr 92, poz. 880), należy realizację inwestycji uzgodnić z organem ustanawiającym pomnik przyrody. Prace ziemne oraz inne prace związane z wykorzystaniem sprzętu mechanicznego lub urządzeń technicznych, prowadzone w obrębie bryły korzeniowej drzew lub krzewów na terenach zieleni lub zadrzewieniach powinny być wykonywane w sposób jak najmniej szkodzący drzewom lub krzewom – art. 82 ust. 1 ustawy o ochronie przyrody. Ponadto, zgodnie z art. 83 ust. 1 w/w ustawy o ochronie przyrody, w przypadku konieczności wycinki drzew lub krzewów należy uzyskać stosowne zezwolenie.

5. Na 30 dni przed terminem oddania do użytkowania zmodernizowanej oczyszczalni ścieków w Cieszynie przy ul. Motokrosowej, inwestor zobowiązany jest poinformować wojewódzkiego inspektora ochrony środowiska o planowanym terminie oddania do użytkowania tego obiektu – art. 76 ustawy Prawo ochrony środowiska.”

Uzasadnienie

Do Burmistrza Miasta Cieszyna w dniu 4 sierpnia 2005 r. wpłynął wniosek pana Józefa Szygudy - Dyrektora Zakładu Gospodarki Komunalnej w Cieszynie, ul. Słowicza 59, 43-400 Cieszyn o wydanie decyzji o środowiskowych uwarunkowaniach dla przedsięwzięcia pn. “Uporządkowanie gospodarki ściekowej w aglomeracji cieszyńskiej”. Zgodnie z wnioskiem inwestora o wydanie decyzji o środowiskowych uwarunkowaniach, planowane przedsięwzięcie obejmowało będzie następujące zadania:

I. Modernizacja kanalizacji ogólnospławnej w Śródmieściu Cieszyna na obszarach I, II, III, IV, V.

II. Budowa kanalizacji sanitarnej w rejonie ulic Pikiety i Przepilińskiego.

III. Modernizacja oczyszczalni ścieków w Cieszynie przy ul. Motokrosowej.

Charakterystyka przedsięwzięcia stanowi załącznik do niniejszej decyzji.

Rozpatrując wniosek Burmistrz Miasta Cieszyna stwierdził, że zamierzone przedsięwzięcie:

- jest przedsięwzięciem mogąącym znacząco oddziaływać na środowisko, dla którego zgodnie z

zapisami § 3 ust. 1 pkt. 72 i 72a) rozporządzenia Rady Ministrów z dnia 9 listopada 2004 r. w sprawie określenia rodzajów przedsięwzięć mogących znacząco oddziaływać na środowisko oraz szczegółowych uwarunkowań związanych z kwalifikowaniem przedsięwzięcia do sporządzenia raportu o oddziaływaniu na środowisko (Dz. U. Nr 257, poz. 2573 z późn. zm.), może być wymagane sporządzenie raportu o oddziaływaniu przedsięwzięcia na środowisko.

- nie jest przedsięwzięciem wymienionym w załączniku nr 1 do Konwencji EKG ONZ o Ocenach Oddziaływania na Środowisko w Kontekście Transgranicznym, sporządzonej w Espoo w dniu 25 lutego 1991 r., ratyfikowanej przez RP i ogłoszonej w Dz. U. Nr 96 z 1999 r., poz. 1110. Zgodnie z przedłożoną charakterystyką, zamierzone przedsięwzięcie nie będzie miało transgranicznego oddziaływania na środowisko.
- nie będzie oddziaływać na obszar Natura 2000 – obszar objęty przedsięwzięciem jest położony w odległości:
 - a. ok. 5 km od granicy najbliższego obszaru Natura 2000 – Dolina Górnej Wisły (kod obszaru PLB240001), wyznaczonego rozporządzeniem Ministra Środowiska z dnia 21 lipca 2004r. w sprawie obszarów specjalnej ochrony ptaków Natura 2000 (Dz. U. Nr 229, poz. 2313),
 - b. ok. 500 m od granicy pierwszego z fragmentów proponowanego obszaru Cieszyńskie Źródła Tufowe (kod obszaru PLH240003), przy czym ten fragment znajduje się w zlewni Wisły,
 - c. ok. 2 km od granicy drugiego fragmentu obszaru j.w., przy czym ten fragment położony jest w górnej części zlewni Olzy, tj. powyżej obszaru objętego przedsięwzięciem.

W związku z powyższym Burmistrz Miasta Cieszyna, działając na podstawie art. 51 ust. 3 pkt. 1 ustawy Prawo ochrony środowiska, wystąpił o opinię w sprawie obowiązku sporządzenia raportu o oddziaływaniu na środowisko dla w/w przedsięwzięcia i określenia jego zakresu do:

- Starosty Cieszyńskiego pismem z dnia 10.08.2005 r. znak OŚR-7624/3/2/05,
- Państwowego Powiatowego Inspektora Sanitarnego w Cieszynie pismem z dnia 10.08.2005 r. znak OŚR-7624/3/3/05.

Starosta Cieszyński postanowieniem z dnia 26.08.2005 r. znak WS.7633-59/05, wyraził opinię o konieczności sporządzenia raportu o oddziaływaniu na środowisko w/w przedsięwzięcia w pełnym zakresie. Państwowy Powiatowy Inspektor Sanitarny w Cieszynie postanowieniem z dnia 02.09.2005 r. znak ONS ZNS 523/38/05 wyraził opinię, że istnieje konieczność sporządzenia raportu dla w/w przedsięwzięcia.

Mając na uwadze powyższe opinie, na podstawie analizy dołączonych do wniosku informacji o planowanym przedsięwzięciu, skonfrontowanych z postanowieniem § 5 rozporządzenia Rady Ministrów z dnia 9 listopada 2004 r. w sprawie określenia rodzajów przedsięwzięć mogących znacząco oddziaływać na środowisko oraz szczegółowych uwarunkowań związanych z kwalifikowaniem przedsięwzięcia do sporządzenia raportu o oddziaływaniu na środowisko, Burmistrz Miasta Cieszyna postanowieniem znak OŚR-7624/3/4/05 z dnia 12.09.2005 r. zobowiązał inwestora do sporządzenia raportu o oddziaływaniu na środowisko dla wnioskowanego przedsięwzięcia. Zakres raportu określono na podstawie art. 52 ust. 1 ustawy Prawo ochrony środowiska i zgodnie z art. 52 ust. 1a cytowanej ustawy – kierując się usytuowaniem, charakterem i skalą oddziaływania przedsięwzięcia na środowisko – odstąpiono od wymagań co do zawartości raportu, o których mowa w art. 52 ust. 1 pkt 10a, 11 i 12 ustawy.

W dniu 21.10.2005 r. Wnioskodawca złożył raport o oddziaływaniu przedsięwzięcia na środowisko.

W dniu 24.10.2005 r. Burmistrz Miasta Cieszyna, działając na podstawie art. 48 ust. 2 pkt. 1 ustawy Prawo ochrony środowiska, wystąpił o uzgodnienie decyzji o uwarunkowaniach środowiskowych dla w/w przedsięwzięcia do:

- Starosty Cieszyńskiego pismem znak OŚR-7624/3/5/05,
- Państwowego Powiatowego Inspektora Sanitarnego w Cieszynie pismem znak OŚR-7624/3/6/05.

Starosta Cieszyński pismem znak WS. 7633-78/05 z dnia 25.11.2005 r. uzgodnił powyższe przedsięwzięcie pod warunkami zawartymi w postanowieniu. Państwowy Powiatowy Inspektor

Sanitarny pismem znak ONS ZNS 5241/22/05 z dnia 1.12.2005 r. uzgodnił pozytywnie zakres wymagań higienicznych i zdrowotnych dla w/w przedsięwzięcia pod warunkami zawartymi w postanowieniu. Warunki wynikające z w/w uzgodnień zostały zawarte w punkcie 7 decyzji.

W dniu 16.08.2005 r. zgodnie z art. 49 ustawy z dnia 14 czerwca 1960 r. Kodeks postępowania administracyjnego (tekst jednolity Dz. U. Nr 98 z 2000 r., poz. 1071 z późn. zm.) obwieszczenie o wszczęciu postępowania zostało opublikowane na tablicy ogłoszeń i na stronie internetowej Urzędu Miejskiego w Cieszynie. W dniu 26.08.2005 r. obwieszczenie zostało opublikowane w "Wiadomościach Ratuszowych" nr 17. W ustawowym terminie właściciele działek nr 106-110 obr. 69 i współwłaściciele działki nr 105 obr. 69 wnieśli propozycję dotyczącą zwiększenia zakresu zadania w obszarze III planowanego przedsięwzięcia. W/w działki zlokalizowane są poza terenem inwestycji oraz obszarem oddziaływania przedsięwzięcia określonym we wniosku z dnia 4 sierpnia 2005 r. W związku z powyższym właściciele działek nr 106-110 obr. 69 i współwłaściciele działki nr 105 obr. 69 nie są stroną w przedmiotowym postępowaniu w rozumieniu art. 28 ustawy z dnia 14 czerwca 1960 r. Kodeks postępowania administracyjnego (tekst jednolity Dz. U. Nr 98 z 2000 r., poz. 1071 z późn. zm.). Planowane przedsięwzięcie w obszarze III przewiduje budowę nowej kanalizacji sanitarnej oraz modernizację istniejącej kanalizacji ogólnospławnej na kanalizację deszczową. Zakres przedsięwzięcia nie obejmuje kwestii uporządkowania spływu wód opadowych z poszczególnych posesji. Sprawa uporządkowania spływu wód opadowych z poszczególnych posesji oraz budowy kanalizacji deszczowej poza obszarem wskazanym we wniosku powinna być tematem odrębnego zadania inwestycyjnego. Organ prowadzący postępowanie w przedmiocie wydania decyzji o środowiskowych uwarunkowaniach dla konkretnej inwestycji o parametrach i w zakresie wskazanym przez wnioskodawcę, nie może poszerzać obszaru przedsięwzięcia poza obszar wskazany we wniosku i raporcie oddziaływania przedsięwzięcia na środowisko.

Informacja o umieszczeniu w publicznie dostępnym wykazie znajdującym się w Urzędzie Miejskim w Cieszynie złożonego wniosku o wydanie decyzji o środowiskowych uwarunkowaniach w/w przedsięwzięcia, została w dniu 21.10.2005 r. wywieszona na tablicy ogłoszeń Urzędu Miejskiego w Cieszynie, zamieszczona w Biuletynie Informacji Publicznej, na stronie internetowej Urzędu Miejskiego w Cieszynie oraz opublikowana w "Wiadomościach Ratuszowych" nr 21 z dnia 21.10.2005 r. Tym samym został spełniony wymóg art. 53 ustawy z dnia 27 kwietnia 2001 r. Prawo ochrony środowiska (Dz. U. Nr 62 poz. 627 z późn. zm.) zapewnienia udziału społeczeństwa w tym postępowaniu. Po upływie 21 dni od dnia ukazania się informacji o w/w przedsięwzięciu nie wpłynęły wnioski i zastrzeżenia dotyczące planowanego przedsięwzięcia.

Uwarunkowania realizacji przedsięwzięcia, zawarte w sentencji niniejszej decyzji, określono w oparciu o zapisy raportu oddziaływania na środowisko, sporządzonego w toku postępowania, oraz o warunki zawarte w postanowieniach organów uzgadniających.

Na podstawie charakterystyki przedsięwzięcia oraz raportu o oddziaływaniu przedsięwzięcia na środowisko stwierdzono, że przedmiotowe przedsięwzięcie:

- nie stwarza ryzyka wystąpienia poważnych awarii przemysłowych, zgodnie z kryteriami określonymi w rozporządzeniu Ministra Gospodarki z dnia 9 kwietnia 2002 r. w sprawie rodzajów i ilości substancji niebezpiecznych, których znajdowanie się w zakładzie decyduje o zaliczeniu go do zakładu o zwiększonym ryzyku albo zakładu o dużym ryzyku wystąpienia poważnej awarii przemysłowej (Dz. U. Nr 58, poz. 535),
- nie wymaga utworzenia obszaru ograniczonego użytkowania, określenia granic takiego obszaru oraz innych ograniczeń w zakresie przeznaczenia terenu, wymagań technicznych dotyczących obiektów budowlanych i sposobów korzystania z nich, zgodnie z art. 135 ustawy z dnia 27 kwietnia 2001 r. Prawo ochrony środowiska (Dz. U. Nr 62, poz. 627 z późn. zm.); przedsięwzięcie obejmuje realizację typowych obiektów budowlanych o ustalonych sposobach korzystania z nich.


Przedsięwzięcie pn. "Uporządkowanie gospodarki ściekowej w aglomeracji cieszyńskiej", obejmujące zadania polegające na modernizacji kanalizacji ogólnospławnej na wskazanych obszarach, budowie kanalizacji sanitarnej w rejonie ulic Pikiety i Przepilińskiego oraz modernizacji

oczyszczalni ścieków w Cieszynie przy ul. Motokrosowej, zgodnie z zapisami § 3 ust. 1 pkt. 72 i 72a) rozporządzenia Rady Ministrów z dnia 9 listopada 2004 r. w sprawie określenia rodzajów przedsięwzięć mogących znacząco oddziaływać na środowisko oraz szczegółowych uwarunkowań związanych z kwalifikowaniem przedsięwzięcia do sporządzenia raportu o oddziaływaniu na środowisko (Dz. U. Nr 257, poz. 2573 z późn. zm.), jest przedsięwzięciem mogąącym znacząco oddziaływać na środowisko. Zgodnie z art. 46 ust. 1 pkt 1 oraz ust. 4 pkt 2 ustawy z dnia 27 kwietnia 2001 r. Prawo ochrony środowiska (Dz. U. Nr 62, poz. 627 z późn. zm.), realizacja tego przedsięwzięcia jest dopuszczalna po uzyskaniu decyzji o środowiskowych uwarunkowaniach zgody na realizację przedsięwzięcia, wydanej przed uzyskaniem decyzji o pozwoleniu na budowę. Sposób i tryb wydawania decyzji o środowiskowych uwarunkowaniach zgody na realizację przedsięwzięcia określają przepisy przytoczone w podstawie prawnej niniejszej decyzji. Mając na uwadze powyższe należało orzec jak w sentencji.

P o u c z e n i e

Zgodnie z art. 46 ust.4b ustawy z dnia 27 kwietnia 2001 r. Prawo ochrony środowiska (Dz. U. Nr 62 poz. 627 z późn. zm.) decyzje o środowiskowych uwarunkowaniach dołącza się do wniosku o wydanie decyzji o pozwoleniu na budowę obiektu budowlanego. Wniosek ten powinien być złożony nie później niż przed upływem dwóch lat od dnia, w którym decyzja o środowiskowych uwarunkowaniach stała się ostateczna.

Od niniejszej decyzji służy stronom odwołanie do Samorządowego Kolegium Odwoławczego w Bielsku-Białej za pośrednictwem Burmistrza Miasta Cieszyna w terminie 14 dni od dnia otrzymania decyzji.



Z up. Burmistrza Miasta
NACZELNIK WYDZIAŁU

Aleksander Dorda
mgr Aleksander Dorda

Załączniki:

1. Charakterystyka planowanego przedsięwzięcia

Otrzymują:

1. Zakład Gospodarki Komunalnej w Cieszynie, ul. Słowicza 59
2. Starostwo Powiatowe w Cieszynie, ul. Bobrecka 29
3. Państwowy Powiatowy Inspektor Sanitarny w Cieszynie, ul. Liburnia 2
4. OŚR a/a


Niniejsza decyzja stała się prawomocna i podlega wykonaniu.

Cieszyn dn. 13.02.2009r.

Z up. Burmistrza Miasta
NACZELNIK WYDZIAŁU

Aleksander Dorda
mgr Aleksander Dorda

BURMISTRZ MIASTA
CIESZYNA



Cieszyn, dnia 5.12.2006 r.

OŚR.3.7624-3/11/05/06

DECYZJA

Na podstawie art. 155 oraz art. 104 ustawy z dnia 14 czerwca 1960 r. Kodeks postępowania administracyjnego (Dz. U. Nr 98 z 2000 r., poz. 1071 z późn. zm.), w związku z art. 56a ustawy z dnia 27 kwietnia 2001 r. Prawo ochrony środowiska (Dz. U. Nr 129 z 2006 r., poz. 902 z późn. zm.), po rozpatrzeniu wniosku pana mgr inż. Józefa Szygudy – Dyrektora Zakładu Gospodarki Komunalnej w Cieszynie, ul. Słowicza 59, 43-400 Cieszyn, z dnia 23.08.2006 r.,

postanawiam

zmienić własną decyzję znak OŚR-7624/3/8/05 z dnia 13.12.2005 r. w sprawie określenia środowiskowych uwarunkowań zgody na realizację przedsięwzięcia pn. „Uporządkowanie gospodarki ściekowej w aglomeracji cieszyńskiej” w następujący sposób:

I. W pkt 1. Rodzaj i miejsce realizacji przedsięwzięcia

1. w punkcie oznaczonym jako “ad. I”:

1.1. zdanie “w obszarze V: Żwirki i Wigury, Gen. Józefa Hallera, Puńcowską, Mickiewicza, Strzelców Podhalańskich, Ks. Jerzego Trzanowskiego, Górna oraz Długą.” zastąpić zdaniem “w obszarze V: Żwirki i Wigury, Gen. Józefa Hallera, Puńcowską, Mickiewicza, Strzelców Podhalańskich, Ks. Jerzego Trzanowskiego, Górna, Długą, Korfantego, Bobrecką, Kochanowskiego, Garncarską.”;

1.2. w zdaniu “Przedsięwzięcie obejmuje przełączenie 6.033 mieszkańców i podłączenie 1.689 mieszkańców do planowanej sieci kanalizacji sanitarnej.” liczbę “6.033” zastąpić liczbą “7.776”, a liczbę “1.689” zastąpić liczbą “269”;

1.3. po zdaniu, o którym mowa w pkt. 1.2 niniejszej decyzji wstawić zdanie “Przedsięwzięcie w zakresie, o którym mowa powyżej będzie realizowane na terenie następujących nieruchomości:

obręb nr 19 działka nr 55,

obręb nr 20 działki nr 12, 13, 14, 15, 16, 17, 18, 20/1, 29, 35, 36, 37, 38, 39/1, 39/2, 39/5, 39/6, 52, 53, 54, 55, 56, 57/1, 57/2, 63, 65, 66/2, 68,

obręb nr 21 działka nr 44/3,

obręb nr 28 działki nr 10/1, 10/2, 10/3, 11, 12, 13/1, 14/1, 14/2, 15/12, 15/13, 16/1, 17/1, 33, 34, 35, 36, 37, 40, 6/5, 7, 8/1, 8/2, 9,

obręb nr 32 działki nr 104, 105, 108/1, 24, 26/1, 26/2, 28, 29, 30, 31, 32, 33/10, 33/7, 33/8, 33/9, 34, 35/10, 35/11, 35/12, 35/13, 35/4, 35/9, 38, 39, 40, 41/1, 41/3, 42, 43, 44/1, 44/2, 45, 47/1, 47/2, 48, 52, 53, 54, 55, 56, 57, 58, 59, 60, 61, 62, 63, 64, 65, 66/1, 67, 68, 69, 70, 71, 72, 73/1, 73/3, 73/4,

obręb nr 33 działki nr 1/1, 10/5, 10/7, 10/8, 10/9, 11, 12, 13, 14, 15/1, 15/2, 15/3, 15/4, 15/5, 15/6, 17, 2/1, 20, 27/1, 27/2, 28/1, 28/2, 28/3, 28/4, 28/5, 29/1, 29/2, 29/3, 30/1, 31/1, 32/1, 33/1, 33/2, 33/3, 35, 36, 37, 38/1, 38/2, 39/1, 40, 41, 42, 43, 44/2, 44/5, 45, 46, 48, 5/1, 54, 55, 56/1, 56/2, 57, 58, 59, 60, 61, 62/1, 62/2, 62/3, 62/4, 63, 9,

obręb nr 34 działki nr 21/2, 22, 23, 24, 25, 87, 88,

obręb nr 4 działki nr 12/17, 12/18, 12/2, 12/21, 28/5, 29/4, 29/5, 29/6, 30, 36, 37/1, 38/1, 38/2, 39/1, 39/2, 40/3, 40/4, 40/5, 41, 42/1, 42/2, 48/3, 49, 51/3, 53/1,

obręb nr 41 działki nr 1, 10/3, 11/1, 12, 13, 14/1, 14/2, 146, 147, 148, 155/1, 156/1, 157, 16, 164, 17/1, 18, 19, 2, 20, 21, 22, 23, 24, 25, 26, 27, 28/1, 28/2, 28/3, 29, 3/1, 30, 31, 32/1, 32/2, 33, 34, 35, 36, 37, 38, 39/1, 41/16, 41/4, 42, 43, 5, 6, 67, 68/2, 68/5, 7, 8, 81, 82/1, 83, 9/1,

obręb nr 42 działki nr 1, 10, 100, 101, 102, 103, 104, 105, 106, 107/1, 107/2, 108, 109/3, 11, 110,

111, 113, 114, 115, 116/1, 116/2, 117/1, 117/2, 118, 119, 12, 120, 121, 123/1, 123/2, 124, 125/2, 126/2, 127/1, 127/2, 127/3, 128/1, 128/2, 129/1, 129/2, 13/2, 13/5, 130, 131/1, 131/2, 132/1, 133/1, 134, 135/1, 135/2, 136/1, 136/2, 137/1, 137/2, 138, 139, 14, 140, 141/1, 141/2, 142, 143, 144/3, 144/4, 145, 146, 147/1, 148/1, 149/1, 15/1, 15/2, 150/10, 150/11, 150/12, 150/13, 150/8, 150/9, 151, 152/1, 152/2, 153, 154/1, 154/7, 155, 156, 157/1, 157/2, 157/3, 158, 159, 16/1, 160, 161/1, 162/1, 162/2, 162/3, 163, 164, 166, 167, 168, 169, 17/4, 171/1, 172/2, 172/4, 172/7, 172/9, 173, 174, 175/4, 177, 178, 179, 18, 181, 183, 184, 185, 186/1, 186/2, 187, 188, 189, 19, 190/1, 191, 192, 193, 2, 20/1, 20/3, 21/2, 21/3, 22/2, 22/3, 23/1, 23/2, 24/1, 25, 26, 27/1, 28/1, 29/3, 29/4, 3/1, 3/2, 31/1, 31/2, 32/1, 32/2, 33/1, 33/2, 34/1, 34/2, 35, 36, 37/1, 37/2, 38/1, 38/2, 39, 4, 40, 41, 42, 43/1, 43/2, 44/1, 44/2, 45/2, 46/1, 47, 48, 5/1, 5/2, 50/1, 51, 52, 53, 54, 55, 56, 57, 58, 59, 6, 60, 61, 62/1, 62/2, 63/2, 63/3, 64/1, 65, 66, 67/3, 68/1, 69, 7/1, 7/2, 70, 71, 72, 73/3, 73/4, 74/1, 74/3, 74/5, 75/2, 76, 77/1, 77/2, 78, 79, 8, 80, 81, 82/1, 82/2, 83, 84, 85/1, 85/2, 86, 87, 88, 89, 9, 90, 91/1, 91/2, 92, 93, 94, 95, 96/1, 96/2, 97, 98, 99,

obwód nr 43 działki nr 1/2, 1/3, 10, 100, 101/1, 101/3, 101/6, 101/7, 102, 103/1, 104/1, 104/2, 105/1, 105/2, 106, 107, 108/1, 108/2, 109, 11/1, 11/2, 11/3, 11/4, 11/5, 110, 111, 112, 113, 114, 115, 116, 117, 119, 12, 124, 125, 126, 127, 128, 129, 13, 130, 131, 132, 133, 134, 135, 136, 137, 138/2, 138/3, 139, 14, 140/2, 140/3, 140/4, 140/5, 141, 142, 143, 144, 145, 146/1, 147, 148, 149, 15, 150, 151, 152, 153, 154, 155, 156/7, 156/8, 157, 158, 159/2, 16, 160, 161, 162, 163, 164, 165/2, 165/3, 166/2, 166/4, 167, 168, 169, 17, 170/2, 170/3, 170/4, 171, 172, 174/1, 175, 176/1, 177, 178, 18, 180/1, 181/1, 182, 183, 184, 185, 186, 188, 189, 19, 2, 20/1, 21, 22, 23, 24, 25, 26, 27, 29, 3, 30, 31, 32/1, 33, 34, 35, 36, 37, 38/1, 38/2, 39, 4, 40, 41, 42, 43, 44/1, 44/2, 45, 46, 47, 49, 5, 50, 51, 52, 53, 54, 55, 56, 57/3, 57/4, 57/5, 58, 59, 6, 60/2, 60/4, 60/6, 60/7, 60/8, 60/9, 61, 62, 63, 64, 65, 66/1, 66/2, 66/4, 68, 69, 7, 70, 71, 72, 73, 74, 75, 76, 77, 78, 79, 8/1, 8/2, 80, 81, 82, 84, 86, 87, 88, 89, 9/2, 90, 91, 92, 93, 94, 95, 96, 97, 98/1, 98/2, 98/3, 98/4, 99,

obwód nr 44 działki nr 1, 10/1, 10/18, 10/19, 10/4, 10/5, 10/6, 105/1, 105/2, 106, 108/1, 108/2, 108/3, 109, 11, 111, 114, 115, 116/1, 116/2, 118/2, 118/3, 118/4, 119, 12, 120/4, 121, 122, 123, 124, 125, 126, 127/1, 127/2, 128/1, 128/2, 129/2, 129/3, 13/1, 13/3, 13/4, 130, 131, 133/2, 133/3, 134, 14, 15, 16, 17, 18/1, 19/1, 19/2, 2, 20/1, 20/2, 20/3, 23, 24, 25, 27, 28, 3, 30/1, 30/2, 31, 32, 33, 34/1, 34/2, 34/3, 35/1, 35/2, 36, 37, 38/1, 38/2, 39, 4, 40/1, 41/1, 41/14, 41/3, 41/4, 41/5, 41/6, 41/7, 41/8, 41/9, 42, 43/1, 43/2, 44/1, 44/2, 45, 46, 47, 48/2, 48/3, 49, 5/1, 50/1, 50/2, 52, 53, 54, 55, 56/1, 56/2, 56/3, 57, 58, 59, 6/1, 6/2, 60, 61, 62, 63, 64, 65, 66, 67, 68, 69, 7, 70, 71/1, 71/4, 72/2, 73/1, 73/2, 74/1, 74/10, 74/3, 74/6, 74/7, 74/8, 74/9, 75, 76/1, 77, 78, 79, 8, 80, 81, 82, 83, 84, 85/1, 86/3, 86/4, 87/1, 87/2, 88, 89, 9, 90, 91, 92, 94/2, 95, 96, 97, 98, 99/10, 99/3, 99/4, 99/5, 99/6, 99/7, 99/8, 99/9,

obwód nr 45 działki nr 1, 10, 100, 101, 102, 103, 2, 22/6, 23, 24, 25/1, 25/2, 26, 27, 28, 29, 30, 31, 32, 33, 34, 35, 36, 37, 38/1, 38/2, 39/1, 4, 40/1, 41/2, 42, 43/1, 43/2, 44, 45, 46, 47, 48, 49, 50, 51, 52, 53, 6, 62, 63, 64, 65, 66, 68, 7, 70, 71/15, 71/18, 71/2, 71/4, 72, 75/1, 75/2, 76, 77, 78, 79/4, 79/5, 79/6, 79/7, 8, 80/2, 80/3, 80/4, 80/5, 80/7, 82, 83/1, 83/2, 84, 86/1, 87, 88, 89, 91, 93, 94, 95/1, 95/3, 95/4, 95/6, 95/7,

obwód nr 46 działki nr 2/12, 2/2, 3/1, 4, 5/2,

obwód nr 52 działki nr 1/1, 12, 2, 3/1, 4/1, 4/2, 5, 6, 7, 8/83, 8/86,

obwód nr 53 działki nr 1, 10/2, 10/3, 10/5, 10/8, 11, 12, 13, 14, 15, 16, 17/10, 17/11, 17/2, 17/3, 17/4, 17/5, 17/6, 17/8, 17/9, 18, 19/1, 20, 21, 22, 23, 24, 4, 5/14, 5/6, 6/12, 6/13, 7/110, 7/13, 7/14, 7/141, 7/18, 7/193, 7/202, 7/203, 7/204, 7/209, 7/210, 7/3, 8/2, 9,

obwód nr 54 działki nr 1, 10/2, 11/1, 11/10, 11/11, 11/2, 11/3, 11/4, 11/5, 11/7, 11/8, 11/9, 12/1, 12/2, 13/1, 13/2, 14, 15, 16, 17/2, 18/1, 18/2, 19, 2, 22/2, 23, 24, 25, 26, 3, 4, 5, 6, 7, 8, 9/1, 9/2, 9/3,

obwód nr 55 działki nr 1, 18, 2/2, 2/4, 2/7, 3, 4, 5, 6, 7/1, 7/2, 8/1, 8/2,

obwód nr 56 działki nr 19, 20, 21, 22, 23, 24, 25, 26, 27, 28, 31, 32, 33, 34/1, 34/3, 34/4, 34/5, 35/1, 35/2, 36, 37, 38/2, 39, 40/1, 40/2, 41/2, 41/4, 42, 44, 45, 46, 47/1, 47/2, 71, 73, 76, 79,

obwód nr 57 działki nr 10, 11, 12, 120, 128/1, 13, 2/10, 2/118, 2/119, 2/120, 2/121, 2/122, 2/126,

2/127, 2/128, 2/129, 2/2, 2/24, 2/25, 2/27, 2/31, 2/32, 2/34, 2/5, 2/60, 2/74, 2/75, 2/8, 2/92, 3, 4, 6, 7/1, 8, 9/1, 9/2.”

2. w punkcie oznaczonym jako “ad. II” dopisać zdanie “Przedsięwzięcie w zakresie, o którym mowa powyżej będzie realizowane na terenie następujących nieruchomości:

obwód nr 10 działki nr 1, 10/1, 10/7, 10/8, 14/1, 15/3, 15/5, 18/3, 19/1, 19/2, 2, 20, 21/1, 3/6, 3/7, 3/8, 3/9, 4/3, 5/1, 6/1, 7/2, 9,

obwód nr 2 działki nr 10/3, 10/4, 11, 12/1, 12/2, 16, 17, 19, 2/12, 2/16, 2/17, 20, 21, 22/14, 23/2, 23/3, 23/4, 24, 3, 6, 7/2, 7/4, 9,

obwód nr 3 działki nr 3/2, 4, 5/1, 5/2, 5/3, 5/4, 6/2, 6/3, 6/4, 7, 8,

obwód nr 4 działki nr 1, 10/2, 10/3, 10/4, 10/5, 10/6, 10/7, 10/8, 11/1, 11/3, 11/4, 13/6, 14/2, 14/5, 14/6, 15/1, 15/3, 16/1, 16/2, 17, 18/1, 18/2, 19/2, 19/3, 19/4, 2/1, 2/10, 2/11, 2/12, 2/13, 2/14, 2/15, 2/16, 2/2, 2/3, 2/5, 2/6, 2/7, 2/9, 20, 21/2, 21/3, 21/4, 23, 24, 25, 3, 32/26, 32/27, 4/2, 4/3, 4/4, 45/1, 45/3, 45/4, 47, 5/1, 5/3, 5/4, 5/5, 5/6, 5/7, 5/8, 5/9, 51/1, 51/2, 51/3, 52, 54, 6/1, 6/10, 6/11, 6/12, 6/2, 6/4, 6/5, 6/6, 6/7, 6/8, 6/9, 7, 8/1, 8/2, 8/3, 9/1, 9/2,

obwód nr 5 działki nr 1/3, 1/4, 1/5, 1/6, 1/7, 1/8, 1/9, 10, 11, 2/1, 2/10, 2/11, 2/2, 2/4, 2/6, 2/8, 3, 5/10, 5/12, 5/13, 5/14, 5/15, 5/16, 5/2, 5/3, 5/4, 5/7, 5/8, 5/9, 6/1, 6/2, 6/3, 6/4, 7, 8/1, 8/2, 9,

obwód nr 69 działki nr 197, 100, 101/1, 101/2, 101/3, 102, 103, 111, 112, 113/1, 114/3, 194, 207, 208/13, 208/3, 208/4, 208/6, 31/10, 31/18, 53/11, 53/9, 55, 56/2, 56/4, 57/1, 57/2, 58, 59, 61/3, 62/3, 64/1, 67, 69/1, 73, 74, 75, 76, 79, 80, 81/2, 81/6, 82/1, 83/1, 83/2, 87/1, 87/2, 88/2, 88/3, 88/4, 88/5, 88/6, 89, 90, 91, 92, 93, 94/1, 94/2, 94/3, 95, 96, 97, 98,

obwód nr 9 działki nr 4/2, 4/4, 4/6, 6/6, 6/7, 7/10, 7/11, 7/12, 7/13, 7/14, 7/15, 7/17, 7/18, 7/19, 7/2, 7/7, 8/1, 9/1.”

II. W pkt 7. Warunki wynikające z uzgodnień z organami wymienionymi w art. 48 ust. 2 pkt 1 ustawy z dnia 27 kwietnia 2001 r. Prawo ochrony środowiska (Dz. U. Nr 62, poz. 627 z późn. zm.):

1. dodać następujący akapit: “W postanowieniu znak WS.7633-91a/06 z dnia 16.11.2006 r. Starosta Cieszyński uzgodnił przedmiotowe przedsięwzięcie z zastrzeżeniem zachowania następujących warunków:

1. Przedsięwzięcie pn. „Uporządkowanie gospodarki ściekowej w aglomeracji cieszyńskiej” należy realizować ze szczególnym uwzględnieniem uwarunkowań zawartych w „Raporcie o oddziaływaniu na środowisko przedsięwzięcia pn. „Uporządkowanie gospodarki ściekowej w aglomeracji cieszyńskiej” I. Modernizacja kanalizacji ogólnospławnej w Śródmieściu Cieszyna, II. Budowa kanalizacji sanitarnej w rejonie ulic Pikiety i Przepilińskiego, III Modernizacja oczyszczalni ścieków w Cieszynie przy ul. Motokrosowej”, opracowanym w październiku 2005 r. oraz w aneksie do w/w Raportu, opracowanym w październiku 2006 r., przez zespół autorski pod kierownictwem mgr inż Dariusza Zdebika. W szczególności należy przestrzegać zaleceń aneksu do raportu określonych w rozdziale 16 aneksu.
2. Projektowana inwestycja nie może oddziaływać negatywnie na środowisko lokale.
3. Na etapie realizacji inwestycji należy ograniczyć oddziaływanie na środowisko do niezbędnego poziomu, powodowanego eksploatacją sprzętu budowlanego.
4. Prace budowlane z użyciem sprzętu, maszyn i pojazdów emitujących hałas należy wykonywać wyłącznie w porze dziennej.
5. Gospodarkę odpadami wytwarzanymi w trakcie realizacji inwestycji należy prowadzić zgodnie z warunkami określonymi w przepisach o odpadach.
6. Prace ziemne, w szczególności w rejonach występowania osuwisk lub terenów zagrożonych osuwiskami wykonywać zgodnie z uwarunkowaniami określonymi w dokumentacji geotechnicznej lub geologiczno-inżynierskiej, zgodnie z rozporządzeniem Ministra Spraw Wewnętrznych i Administracji z dnia 24.09.1998 r. w sprawie ustalenia geotechnicznych warunków posadowienia obiektów budowlanych (Dz. U. Nr 126, poz. 839).

należy uporządkować i przywrócić do stanu pierwotnego.”

[W załączniku do decyzji w pkt. 1. *Rodzaj, skala, usytuowanie przedsięwzięcia:*

zdanie “w obszarze V: Żwirki i Wigury, Gen. Józefa Hallera, Puńcowską, Mickiewicza, Strzelców Podhalańskich, Ks. Jerzego Trzanowskiego, Górna oraz Długa.” zastąpić zdaniem “w obszarze V: Żwirki i Wigury, Gen. Józefa Hallera, Puńcowską, Mickiewicza, Strzelców Podhalańskich, Ks. Jerzego Trzanowskiego, Górna, Długa, Korfantego, Bobrecką, Kuchanowskiego, Garncarską.”;

fragment rozpoczynający się od słów “Ogółem zakres inwestycji...” do końca tego punktu zastąpić następującymi zdaniami:

Ogólny zakres inwestycji w śródmieściu, na obszarach I, II, III, IV, V obejmuje:

- budowę kanalizacji sanitarnej długości 19,9 km,
 - w tym budowę przyłączy kanalizacji sanitarnej o długości 4,7 km,
- budowę kanalizacji deszczowej o długości 6,2 km,
 - w tym budowę przyłączy kanalizacji deszczowej o długości 1,7 km,
- przebudowę kanalizacji ogólnospławnej wraz z przyłączami o długości 41,2 km,
 - w tym przekształcanie na kanalizację sanitarną 16,2 km,
 - w tym przekształcanie na kanalizację deszczową 25,0 km,
- likwidację kanalizacji ogólnospławnej 6,0 km,
- budowę separatorów w ilości 5 szt.,
- wykonanie nowych i dostosowanie istniejących w ilości 13 szt.,
- likwidację wylotów w ilości 17 szt.

Przedsięwzięcie obejmuje przełączenie budynków, w których zamieszkuje 7.776 osób i podłączenie budynków, w których zamieszkuje 269 mieszkańców, do planowanej sieci kanalizacji sanitarnej w śródmieściu Cieszyna.

Określone powyżej długości kanalizacji w projekcie budowlanym mogą ulec zmianie w przedziale ± 5%.”

Pozostałe ustalenia decyzji pozostają bez zmian.

uzasadnienie

Decyzją znak OŚR-7624/3/8/05 z dnia 13.12.2005 r. Burmistrz Miasta Cieszyna, po rozpatrzeniu wniosku pana mgr inż. Józefa Szygudy – Dyrektora Zakładu Gospodarki Komunalnej w Cieszynie, al. Słowicza 59, określił środowiskowe uwarunkowania zgody na realizację przedsięwzięcia pn. „Uporządkowanie gospodarki ściekowej w aglomeracji cieszyńskiej”. Decyzja ta stała się ostateczna w dniu 14.01.2006 r.

Pismem z dnia 23.08.2006 r. Dyrektor Zakładu Gospodarki Komunalnej w Cieszynie wystąpił o dokonanie zmiany w zapisach przytoczonej powyżej decyzji, dotyczących lokalizacji planowanego przedsięwzięcia, w związku z koniecznością poszerzenia zakresu inwestycji, a tym samym zmianą długości kanalizacji budowanej i modernizowanej oraz zmianą liczby mieszkańców, których będzie dotyczyła przedmiotowa inwestycja.

W związku z powyższym Burmistrz Miasta Cieszyna, mając na uwadze art. 56a ustawy z dnia 27 kwietnia 2001 r. Prawo ochrony środowiska (Dz. U. Nr 129 z 2006 r., poz. 902 z późn. zm.), wystąpił pismami z dnia 31.08.2006 r. do Starosty Cieszyńskiego (pismo znak OŚR.3.7624-3/9/05/06) oraz do Państwowego Powiatowego Inspektora Sanitarnego w Cieszynie (pismo znak OŚR.3.7624-3/10/05/06) o opinię w sprawie obowiązku sporządzenia raportu o oddziaływaniu na środowisko dla w/w przedsięwzięcia – z uwzględnieniem zmian w zakresie przedsięwzięcia – i określenia jego zakresu.

Starosta Cieszyński pismem znak WS.7633-91/06 z dnia 18.09.2006 r. wyraził opinię, iż dla powyższego przedsięwzięcia istnieje konieczność sporządzenia aneksu do raportu o oddziaływaniu na środowisko, w zakresie określonym w art. 52 ustawy Prawo ochrony środowiska. Państwowy Powiatowy Inspektor Sanitarny pismem znak ONS ZNS 523/104/06 z dnia 28.09.2006 r., po zapoznaniu się zakresem zmian w planowanej inwestycji wyraził opinię, iż dla powyższego przedsięwzięcia istnieje konieczność sporządzenia raportu oraz określił jego zakres.

Mając na uwadze powyższe postanowienia, a także biorąc pod uwagę zakres wnioskowanych do wprowadzenia zmian (zwłaszcza zwiększenie się obszaru objętego przedsięwzięciem), Burmistrz Miasta Cieszyna postanowieniem znak OŚR.3.7624-3/12/05/06 z dnia 3.10.2006 r. nałożył na Wnioskodawcę obowiązek sporządzenia aneksu do raportu o oddziaływaniu na środowisko przedsięwzięcia pn. „Uporządkowanie gospodarki ściekowej w aglomeracji cieszyńskiej”, w zakresie określonym zapisami art. 52 ustawy Prawo ochrony środowiska.

W dniu 20.10.2006 r. Wnioskodawca przedłożył aneks do raportu, sporządzony przez Główny Instytut Górnictwa w Katowicach, Zakład Ochrony Wód – zespół autorski pod kierownictwem mgr inż. Dariusza Zdebika.

Wypełniając dyspozycje art. 48 ust. 3 ustawy Prawo ochrony środowiska, Burmistrz Miasta Cieszyna pismami z dnia 23.10.2006 r. znak OŚR.3.7624-3/13/05/06 i OŚR.3.7624-3/14/05/06 wystąpił odpowiednio do Starosty Cieszyńskiego i do Państwowego Powiatowego Inspektora Sanitarnego w Cieszynie o uzgodnienie warunków realizacji przedsięwzięcia.

Państwowy Powiatowy Inspektor Sanitarny w Cieszynie postanowieniem znak OZN ZNS 524/112/06 z dnia 2.11.2006 r. uzgodnił pozytywnie przedmiotowe przedsięwzięcie z zastrzeżeniem warunków identycznych, jak w postanowieniu znak ONS ZNS 524/22/05 z dnia 5.12.2005 r.

Starosta Cieszyński postanowieniem znak WS.7633-91a/06 z dnia 16.11.2006 r. uzgodnił pozytywnie powyższe przedsięwzięcie oraz określił warunki konieczne do zachowania podczas jego realizacji.

Zmiana zakresu inwestycji określona przez Wnioskodawcę w piśmie z dnia 23.08.2006 r. została poddana analizie w odniesieniu do zapisów przedstawionych w raporcie o oddziaływaniu przedsięwzięcia na środowisko pn. „Uporządkowanie gospodarki ściekowej w aglomeracji cieszyńskiej”, wykonanym przez Główny Instytut Górnictwa w październiku 2005 r., a także do zapisów przedstawionych w aneksie do powyższego raportu. Na podstawie zgromadzonych danych stwierdzono, iż realizacja planowanego przedsięwzięcia nie będzie znacząco oddziaływać na środowisko, nie wpłynie na pogorszenie stanu środowiska przyrodniczego, dobra materialne oraz zdrowie ludzkie, a planowane powiększenie zakresu inwestycji ma na celu zwiększenie efektu ekologicznego, polegającego na zmniejszeniu ilości wód deszczowych, które wraz ze ściekami cytowymi trafiają na oczyszczalnię ścieków. Wody deszczowe z fragmentu śródmieścia Cieszyna odprowadzane będą do rzeki Bobrówki. Konsekwencją zmian wprowadzanych w zakresie przedsięwzięcia jest zmiana jego parametrów wyrażonych m.in. długością sieci, liczbą orzełaczanych i podłączanych mieszkańców. Natomiast zmiana decyzji polegająca na wpisaniu numerów działek, na których przedsięwzięcie będzie realizowane, uszczegóławia miejsce jego realizacji.

W dniu 1.09.2006 r., zgodnie z art. 49 ustawy z dnia 14 czerwca 1960 r. Kodeks postępowania administracyjnego (Dz. U. Nr 98 z 2000 r., poz. 1071 z późn. zm.) na tablicy ogłoszeń, stronie internetowej Urzędu Miejskiego w Cieszynie oraz w Biuletynie Informacji Publicznej zostało zamieszczone obwieszczenie Burmistrza Miasta Cieszyna o wszczęciu postępowania w sprawie zmiany decyzji znak OŚR-7624/3/8/05 z dnia 13.12.2005 r. W dniu 8.09.2006 r. niniejsze obwieszczenie ukazało się w „Wiadomościach Ratuszowych” nr 18. W ustawowym terminie nie wpłynęły od stron wnioski i uwagi.

Informacja o umieszczeniu w publicznie dostępnym wykazie znajdującym się w Urzędzie Miejskim w Cieszynie złożonego wniosku o zmianę decyzji o środowiskowych uwarunkowaniach dla w/w przedsięwzięcia, została w dniu 20.10.2006 r. wywieszona na tablicy ogłoszeń Urzędu Miejskiego

w Cieszynie, zamieszczona w Biuletynie Informacji Publicznej, na stronie internetowej Urzędu Miejskiego w Cieszynie oraz opublikowana w "Wiadomościach Ratuszowych" nr 21 z dnia 20.10.2006 r. Tym samym został spełniony wymóg art. 53 ustawy z dnia 27 kwietnia 2001 r. Prawo ochrony środowiska (Dz. U. Nr 129 z 2006 r. poz. 902 z póź. zm.) zapewnienia udziału społeczeństwa w tym postępowaniu. Po upływie 21 dni od dnia ukazania się informacji o w/w przedsięwzięciu nie wpłynęły wnioski i zastrzeżenia dotyczące planowanego przedsięwzięcia.

Zgodnie z art. 155 ustawy z dnia 14 czerwca 1960 r. Kodeks postępowania administracyjnego decyzja ostateczna, na mocy której strona nabyła prawo, może być w każdym czasie za zgodą strony uchylona lub zmieniona przez organ administracji publicznej, który ją wydał, jeżeli przepisy szczególne nie sprzeciwiają się uchyleniu lub zmianie takiej decyzji i przemawia za tym interes społeczny lub słuszny interes strony. O zmianę decyzji Burmistrza Miasta Cieszyna znak OŚR-7624/3/8/05 z dnia 13.12.2005 r. wystąpiła strona, na wniosek której decyzja ta została wydana. Za pozytywnym rozpatrzeniem wniosku i zmianą decyzji przemawia słuszny interes strony, dlatego nie ma przeszkód w zmianie przedmiotowej decyzji Burmistrza Miasta Cieszyna zgodnie z art. 155 ustawy Kodeks postępowania administracyjnego, w zakresie zgodnym z wnioskiem.

Mając powyższe na uwadze, należało orzec jak w sentencji.

pouczenie

Od niniejszej decyzji służy stronie odwołanie do Samorządowego Kolegium Odwoławczego w Bielsku-Białej za pośrednictwem Burmistrza Miasta Cieszyna w terminie 14 dni od daty jej otrzymania.



Z up. Burmistrza Miasta
NACZELNIK WYDZIAŁU
Aleksander Dorde
mgr Aleksander Dorde

Otrzymują:

- . Zakład Gospodarki Komunalnej w Cieszynie, ul. Słowicza 59
- . Starostwo Powiatowe w Cieszynie, ul. Bobrecka 29
- . Państwowy Powiatowy Inspektor Sanitarny w Cieszynie, ul. Liburnia 2
- . OŚR a/a

Jeżeli decyzja stała się prawomocna i podlega wykonaniu.
wym. dn. 8.01.2007 r.

Aleksander Dorde
mgr Aleksander Dorde

