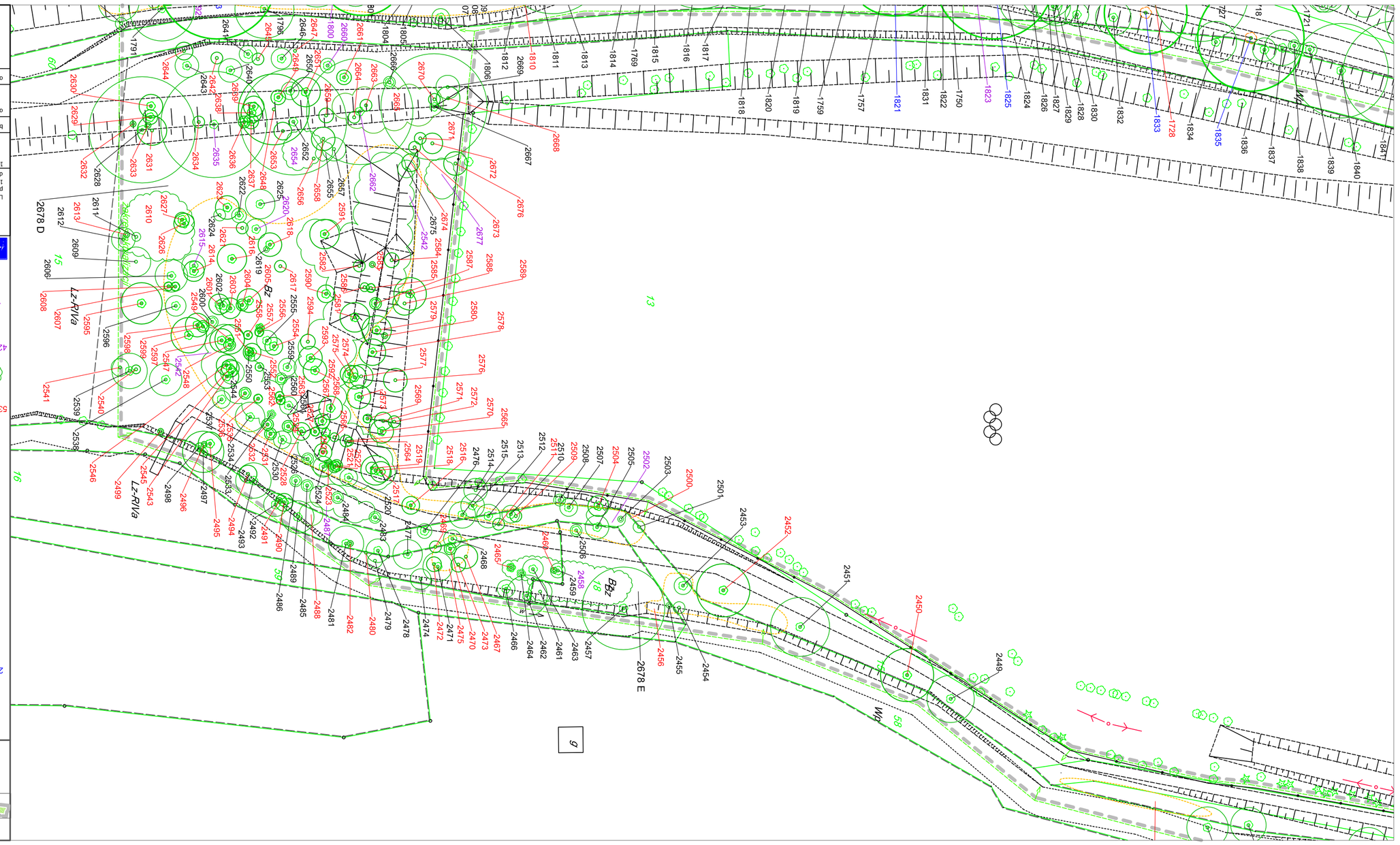

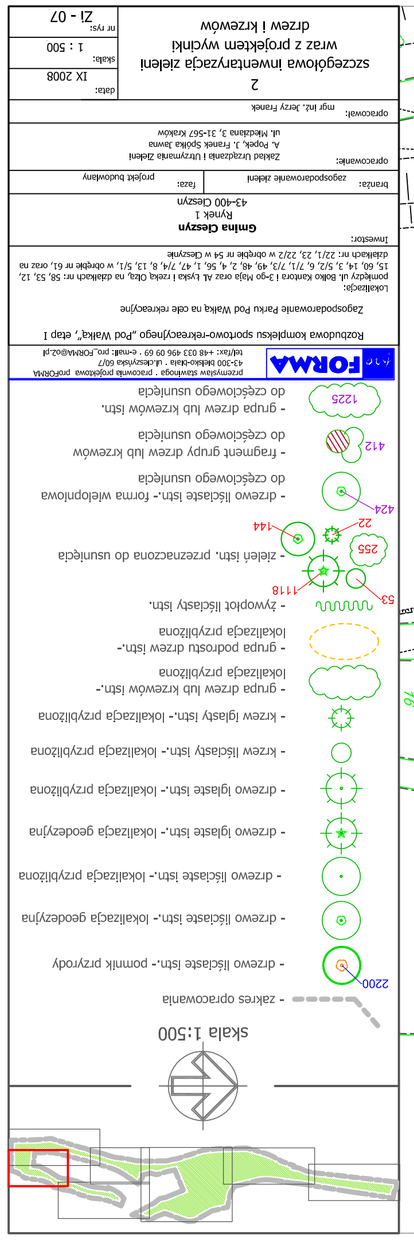

skala 1:500

- zakres opracowania
- drzewo liściaste istn.- pomnik przyrody
- drzewo liściaste istn.- lokalizacja geodezyjna
- drzewo liściaste istn.- lokalizacja przybliżona
- drzewo iglaste istn.- lokalizacja geodezyjna
- drzewo iglaste istn.- lokalizacja przybliżona
- krzew liściasty istn.- lokalizacja przybliżona
- krzew iglasty istn.- lokalizacja przybliżona
- grupa drzew lub krzewów istn.- lokalizacja przybliżona
- grupa podrostu drzew istn.- lokalizacja przybliżona
- żywopłot liściasty istn.
- zieleń istn. przeznaczona do usunięcia
- drzewo liściaste istn.- forma wielopniowa do częściowego usunięcia
- fragment grupy drzew lub krzewów do częściowego usunięcia
- grupa drzew lub krzewów istn. do częściowego usunięcia

FORMA

przemysłowe stawiarnie - pracownia projektowa przyOtwiA
43-300 Bielsko-Biała - ul.Jerzyńska 60/7
telefon: +48 033 496 09 69 - e-mail: pro_Otwiarnia@o2.pl

Rozbudowa kompleksu sportowo-rekreacyjnego „Pod Walką", etap I

Zagospodarowanie Parku Pod Walką na cele rekreacyjne

Lokalizacja:
pomiędzy ul. Bolko Kantora i 3-go Maja oraz Al. Tysiąc i rzeką Olzą, na działkach nr: 58, 53, 12, 15, 60, 14, 3, 5/2, 6, 7/1, 7/3, 49, 48, 2, 4, 56, 1, 47, 7/4, 8, 13, 5/1, w obrębie nr 61, oraz na działkach nr: 22/1, 23, 22/2 w obrębie nr 54 w Cieszynie

Inwestor:
Gmina Cieszyn
Rynek 1
43-400 Cieszyn

branża: zagospodarowanie zieleni | faza: projekt budowlany

opracowanie: Zakład Urządzania i Utrzymania Zieleni
A. Popek, J. Franek Spółka Jawna
ul. Mieczkowa 3, 31-567 Kraków

opracował: mgr inż. Jerzy Franek

data: IX 2008
skala: 1 : 500
nr rys: Zi - 07

2
szczegółowa inwentaryzacja zieleni
wraz z projektem wycinki
drzew i krzewów

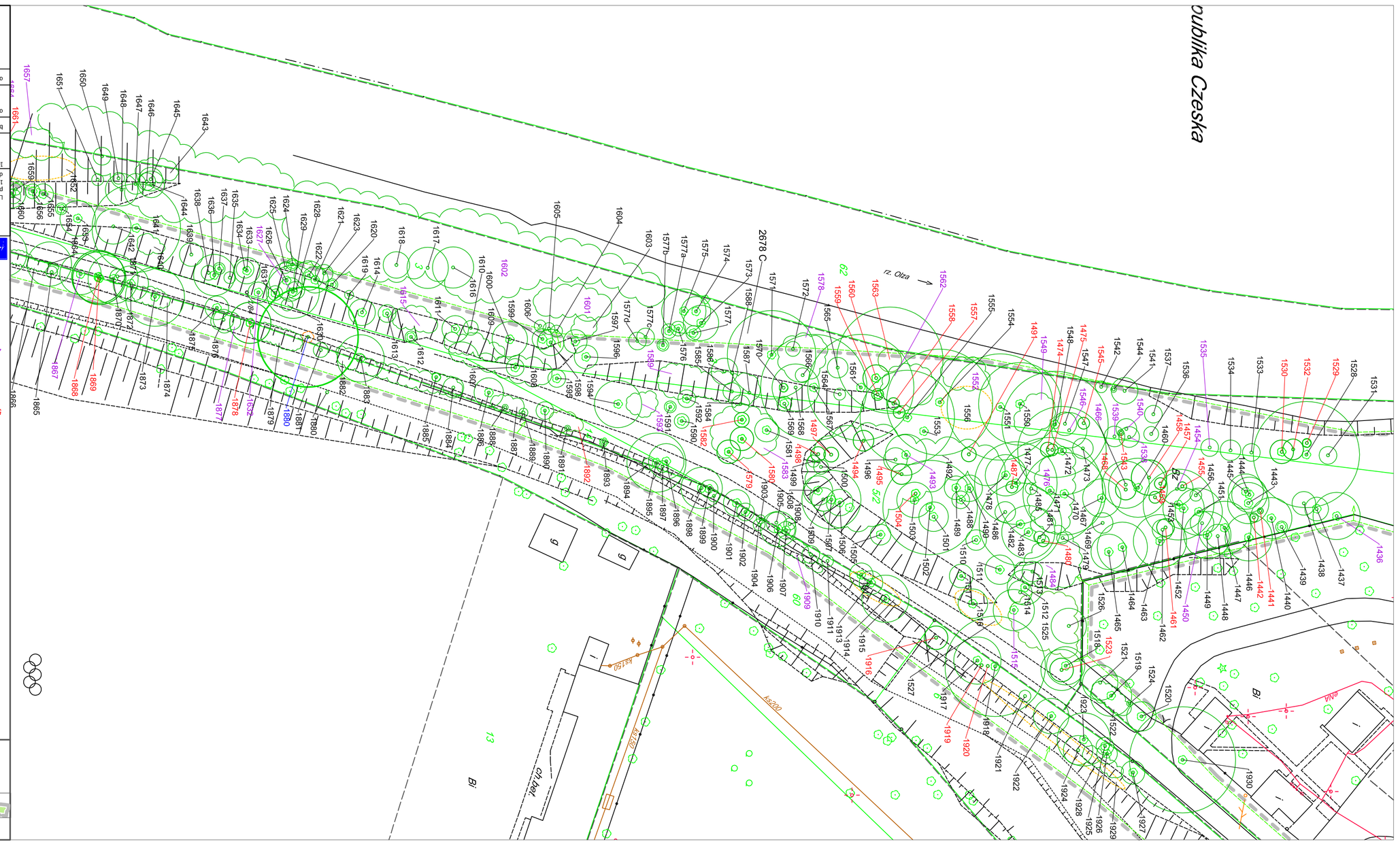

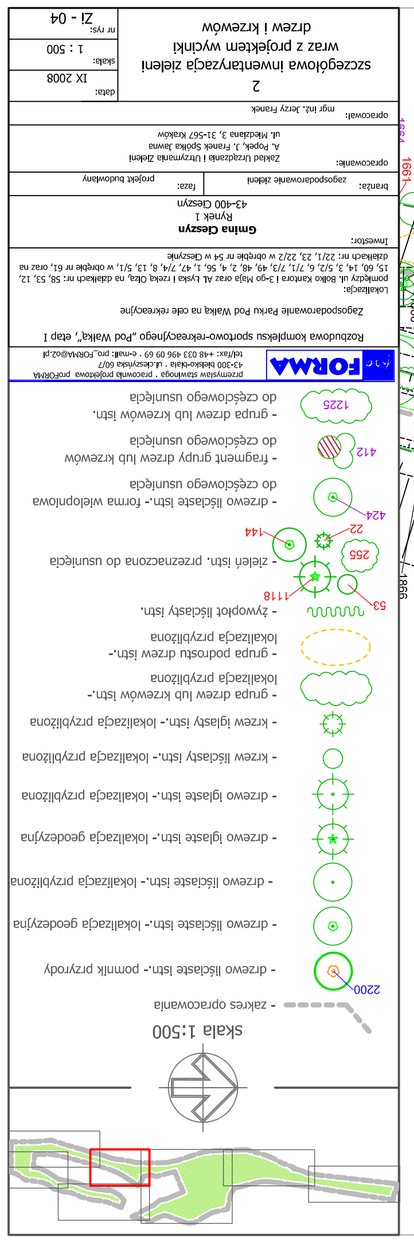

skala 1:500

- zakres opracowania
- drzewo liściaste istn.- pomnik przyrody
- drzewo liściaste istn.- lokalizacja geodezyjna
- drzewo liściaste istn.- lokalizacja przybliżona
- drzewo iglaste istn.- lokalizacja geodezyjna
- drzewo iglaste istn.- lokalizacja przybliżona
- krzew liściasty istn.- lokalizacja przybliżona
- krzew iglasty istn.- lokalizacja przybliżona
- grupa drzew lub krzewów istn.- lokalizacja przybliżona
- grupa podrostu drzew istn.- lokalizacja przybliżona
- żywopłot liściasty istn.
- zieleń istn. przeznaczona do usunięcia
- drzewo liściaste istn.- forma wielopniowa do częściowego usunięcia
- fragment grupy drzew lub krzewów do częściowego usunięcia
- grupa drzew lub krzewów istn. do częściowego usunięcia

FORMA

przemysłowe stawiarnie - pracownia projektowa przyOtwiA
43-300 Bielsko-Biała - ul.Jerzyńska 60/7
telefon: +48 033 496 09 69 - e-mail: pro_Otwiarnia@o2.pl

Rozbudowa kompleksu sportowo-rekreacyjnego „Pod Walką", etap I

Zagospodarowanie Parku Pod Walką na cele rekreacyjne

Lokalizacja:
pomiędzy ul. Bolko Kantora i 3-go Maja oraz Al. Tysiąc i rzeką Olzą, na działkach nr: 58, 53, 12, 15, 60, 14, 3, 5/2, 6, 7/1, 7/3, 49, 48, 2, 4, 56, 1, 47, 7/4, 8, 13, 5/1, w obrębie nr 61, oraz na działkach nr: 22/1, 23, 22/2 w obrębie nr 54 w Cieszynie

Inwestor:
Gmina Cieszyn
Rynek 1
43-400 Cieszyn

branża: zagospodarowanie zieleni | faza: projekt budowlany

opracowanie: Zakład Urządzania i Utrzymania Zieleni
A. Popek, J. Franek Spółka Jawna
ul. Mieczkowa 3, 31-567 Kraków

opracował: mgr inż. Jerzy Franek

data: IX 2008
skala: 1 : 500
nr rys: Zi - 04

2
szczegółowa inwentaryzacja zieleni
wraz z projektem wycinki
drzew i krzewów