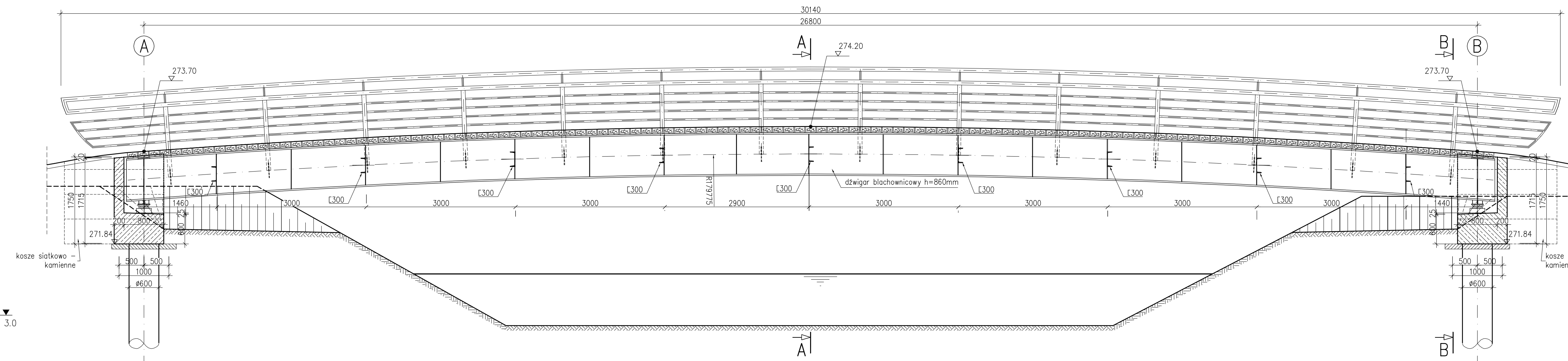
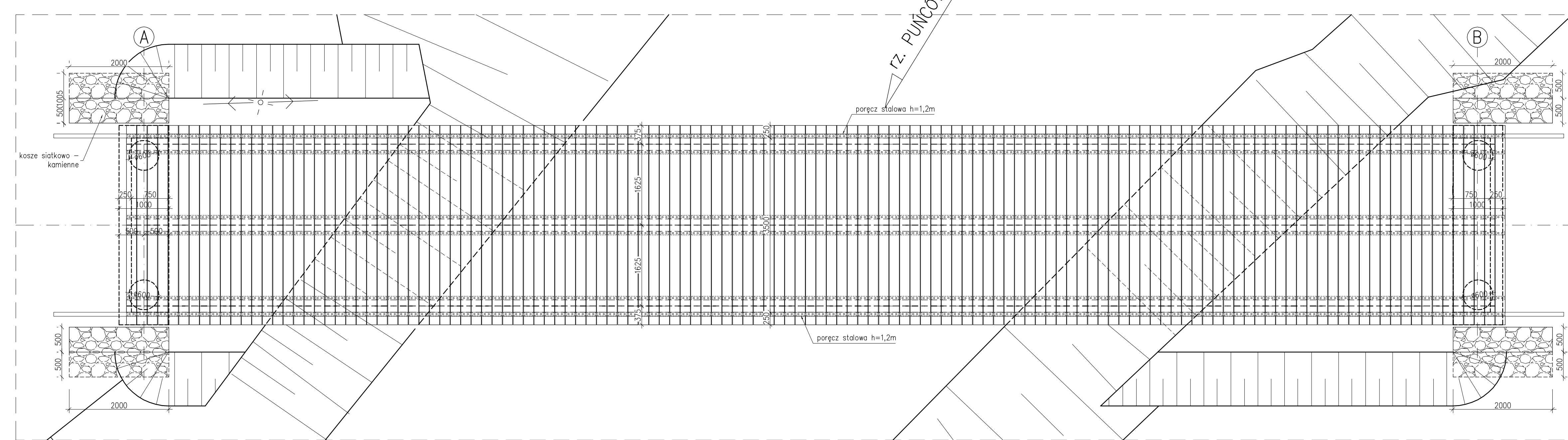


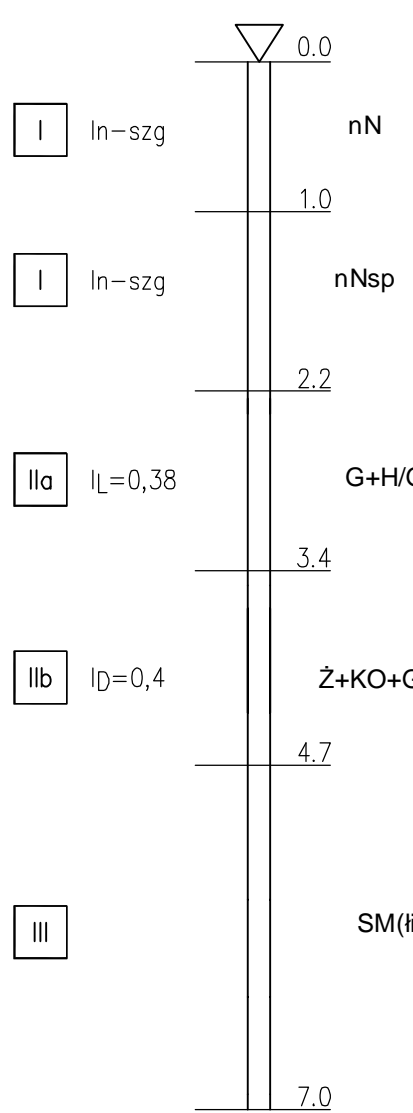
PRZEKRÓJ PODŁUŻNY  
SKALA 1:50



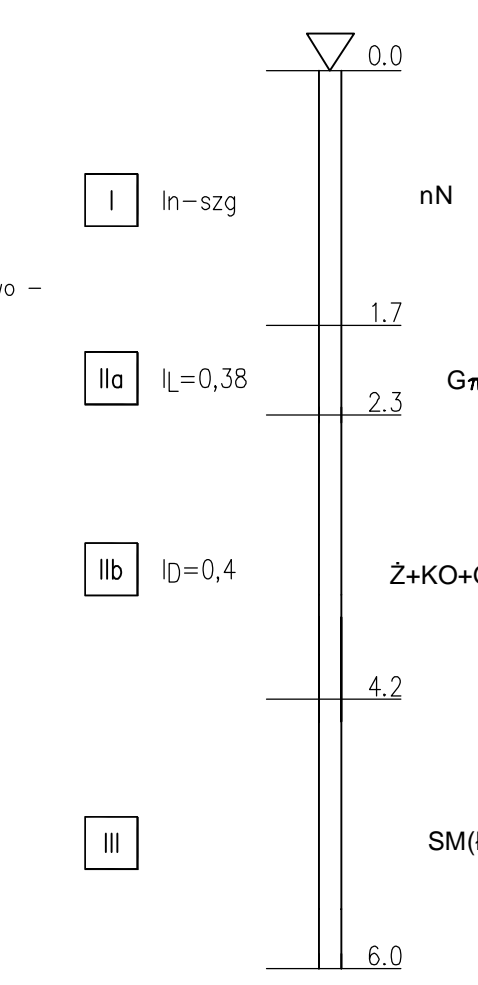
RZUT Z GÓRY  
SKALA 1:50



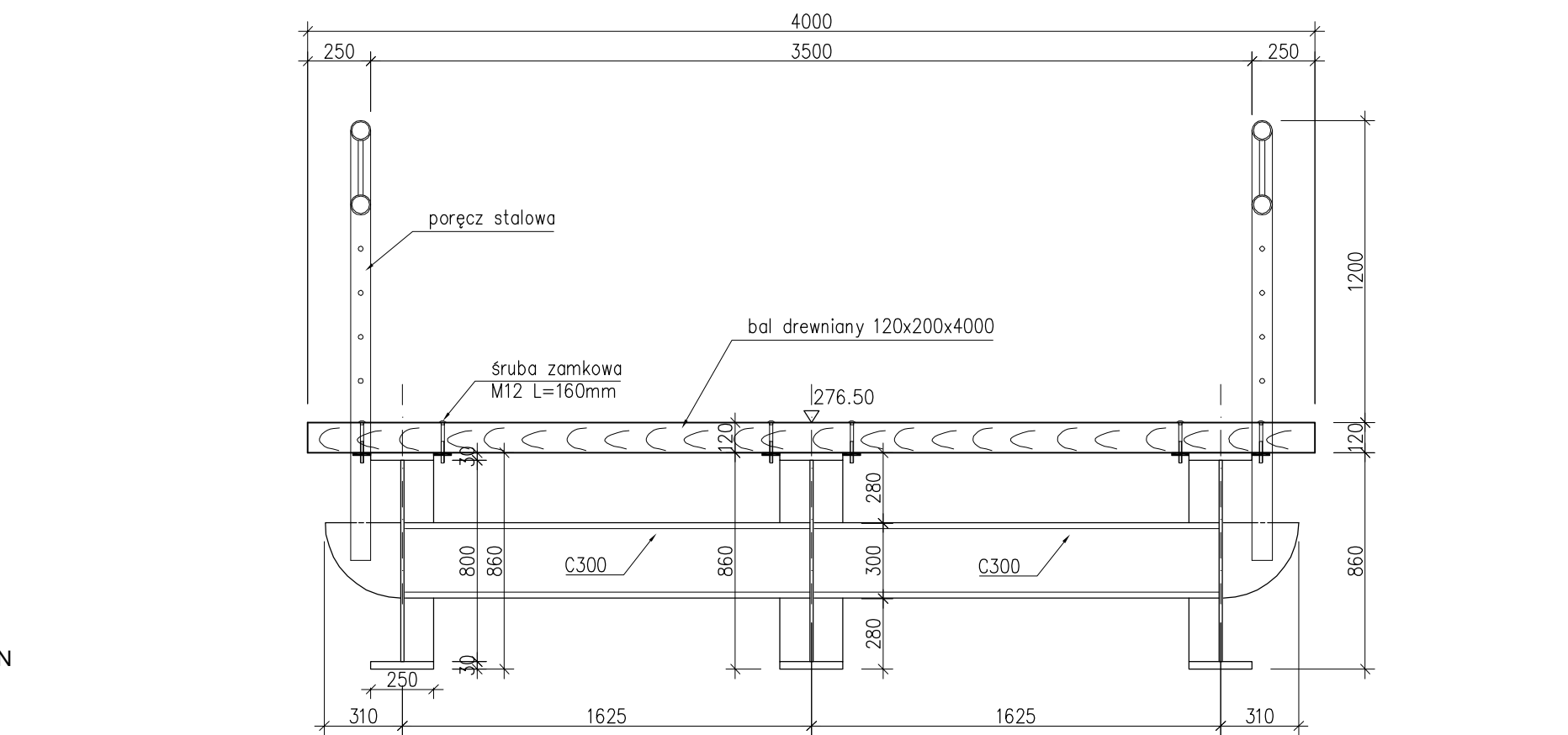
Nr 1  
273,41



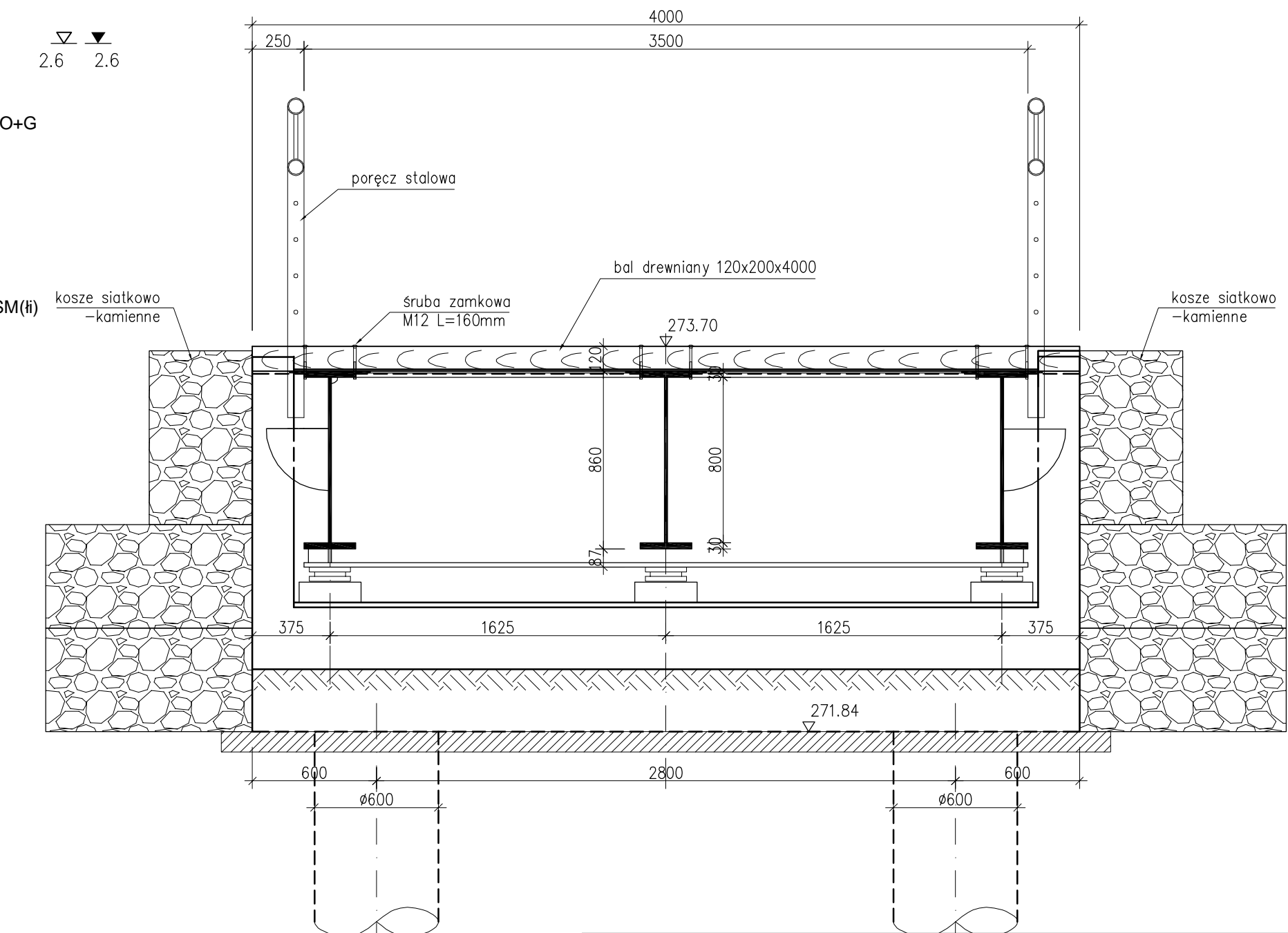
Nr 2  
273,05



PRZEKRÓJ A-A  
SKALA 1:25



PRZEKRÓJ B-B  
SKALA 1:25



|                |                         |  |         |
|----------------|-------------------------|--|---------|
| INWESTOR:      |                         | GMINA CIESZYN<br>43-400 CIESZYN, RYNEK 1   |         |
| ZADANIE:       |                         | ROZBUDOWA KOMPLEKSU SPORTOWO - REKREACYJNEGO "POD WALKĄ", ETAP I<br>BUDOWA ŚCIEŻKI ROWEROWEJ WZDŁUŻ AL. ŁYSKA<br>MOST PRZEZ PUŃCÓWKĘ |         |
| SKALA:         | 1:50, 1:25              | NR. RYSUNKU:   | PW - 03 |
| DATA:          | 10.2008                 |  |         |
| TYTUŁ RYSUNKU: |                         | RYSUNEK OGÓLNY   |         |
| FUNKCJA:       | TYTUŁ, IMIĘ, NAZWISKO:  | NR. UPRAWNIENI:  | PODPIS: |
| PROJEKTOWAŁ:   | mgr inż. Lech Marcisz   | 102/89-88  |         |
| SPRAWDZIŁ:     | mgr inż. Andrzej Zaniat | RNB-V-U-3342/77/98   |         |