


STAROSTWO POWIATOWE
w CIESZYNIE
ul. Bobrecka 29
43-400 CIESZYN

KARTA TYTUŁOWA

Wzrostek do 10/10/12
Nr KB.0743.1330.2012. K10
data 12.11.2012



OBIEKT : ŻŁOBEK MIEJSKI NR 2
Cieszyn, ul. Moniuszki 13

TREŚĆ : ZMIANA SPOSOBU UŻYTKOWANIA POMIESZCZEŃ APTEKI
W ISTNIEJĄCYM BUDYNKU NA POMIESZCZENIA ŻŁOBKA

INWESTOR : ŻŁOBKI MIEJSKIE W CIESZYNIE
Cieszyn, ul. Moniuszki 13

LOKALIZACJA : Cieszyn, ul. Moniuszki 13,
działka nr 14/5, obręb 31

PROJEKTANT oraz KIEROWNIK
robót budowlanych o specjalności architektonicznej
oraz kierownika nadzoru i kontrolowania
budowlanych Nr Urz 91/91/88
ZYGMUNT GREN
43-438 BRENNA, ul. Hołcyna 223
..... tel. 898 634 743 tel 33 853 65 71

LISTOPAD 2012r.

SPIS ZAWARTOŚCI TECZKI

1. Dane ogólne:
 - 1.1. Podstawa opracowania
 - 1.2. Przedmiot, cel opracowania
 - 1.3. Usytuowanie obiektu i stan istniejący zagospodarowania terenu
2. Układ funkcjonalny
3. Dane techniczno-użytkowe części adaptowanej
4. Wentylacja
5. Gospodarka wodno-ściekowa
6. Gospodarka odpadami
7. Zakres robót budowlanych
8. Wnioski
9. Ocena stanu technicznego obiektu
10. Uprawnienia budowlane wraz z zaświadczeniem o przynależności do odpowiedniej izby
11. Decyzja Burmistrza Miasta Cieszyna
12. Kopia mapy ewidencyjnej określająca usytuowanie obiektu budowlanego w stosunku do granic nieruchomości i innych obiektów

Plan sytuacyjny	skala 1:1000
Rzut parteru-inwentaryzacja	skala 1:50
Rzut parteru-wyburzenia	skala 1:50
Rzut parteru- projekt	skala 1:50

SPIS ZAWARTOŚCI TECZKI

1. Dane ogólne
 - 1.1. Podstawa opracowania
 - 1.2. Przedmiot, cel opracowania
 - 1.3. Usytuowanie obiektu i stan istniejący zagospodarowania terenu
2. Układ funkcjonalny
3. Dane techniczno-użytkowe części adaptowanej
4. Wentylacja
5. Gospodarka wodno-ściekowa
6. Gospodarka odpadami
7. Warunki ochrony przeciwpożarowej
8. Zakres robót budowlanych
9. Technologia żywienia
10. Wnioski
 - Ocena stanu technicznego obiektu
 - Uprawnienia budowlane wraz z zaświadczeniem o przynależności do odpowiedniej izby
 - Decyzja Burmistrza Miasta Cieszyna
 - Kopia mapy ewidencyjnej określająca usytuowanie obiektu budowlanego w stosunku do granic nieruchomości i innych obiektów

Plan sytuacyjny	skala 1:1000
Rzut parteru-inwentaryzacja	skala 1:50
Rzut parteru-wyburzenia	skala 1:50
Rzut parteru- projekt	skala 1:50
Rysunek drogi ewakuacyjnej	
Rysunek drogi posiłków	

OPIS TECHNICZY

1. Dane ogólne

1.1. Podstawa opracowania

- Zlecenie inwestora.
- Uzgodnienia z inwestorem.
- Mapa ewidencyjna 1:1000.
- Decyzja Burmistrza Miasta Cieszyna.
- Obowiązujące normy i przepisy budowlane.

1.2. Przedmiot opracowania

Przedmiotem niniejszego opracowania jest projekt zamiany sposobu użytkowania części pomieszczeń budynku żłobka z funkcji handlowo-usługowej – apteki, położonego w Cieszynie przy ul. Moniuszki 13, na działce nr 14/5, obręb 31 na pomieszczenia żłobka. Po planowanej zmianie sposobu użytkowania cały obiekt będzie pełnił funkcję żłobka. W przedmiotowym żłobku przewidziano 110 miejsc, natomiast obecnie jest przyjętych tylko 80 dzieci. Adaptowane pomieszczenia znajdują się na parterze budynku i są dostępne poprzez wejście od ul. Moniuszki. Dla przedmiotowego przedsięwzięcia Inwestor uzyskał decyzję Burmistrza Miasta Cieszyna znak: SRM-II.6730.163.2012 z dnia 14 listopada 2012 roku o umorzeniu postępowania w sprawie wydania decyzji o ustaleniu warunków zabudowy dla przedmiotowej zmiany sposobu użytkowania. Zmiana sposobu użytkowania na żłobek obejmuje tylko wnętrze obiektu bez ingerencji w istniejącą konstrukcję budynku oraz ściany zewnętrzne. Przyjęte rozwiązania projektowe są zgodne z obowiązującymi przepisami oraz wiedzą budowlaną, spełniając jednocześnie wymagania Inwestora.

1.3. Usytuowania obiektu i stan istniejący zagospodarowania terenu

Stan zagospodarowania po wykonaniu inwestycji nie ulegnie zmianie. W budynku znajdują się dwa wejścia. Na działce znajdują się istniejące chodniki prowadzące do budynku. W najbliższym sąsiedztwie na działce nr 11/1, obr. 31 znajduje się plac utwardzony z czterema miejscami postojowymi, ogólnie dostępnymi. W związku z czym nie zakłada się wydzielenia dodatkowych miejsc postojowych. Działka ta jest własnością Skarbu Państwa zatem nie wymagane jest uzgodnienie z zarządcą drogi w myśl art. 35 ustawy o drogach publicznych.

2. Układ funkcjonalny

Adaptowane pomieszczenia w budynku objętym opracowaniem w ostatnim czasie były użytkowane jako apteka, wcześniej jednak były użytkowane jako żłobek. W związku z planowaną zmianą sposobu użytkowania ww. pomieszczenia adaptuje się na pomieszczenia żłobka (bawialnia, sypialnia, jadalnia, łazienka i szatnię). Pomieszczenie socjalne pracowników, pomieszczenie na brudną bieliznę oraz pomieszczenie porządkowe znajdują się w istniejącej części żłobka. Przedmiotowa zmiana sposobu użytkowania jest poszerzeniem już istniejącego żłobka-nie projektuje się nowego oddziału. Żłobek będzie czynny w godz. 5.30 do 16.30. Przewidziany jest jednozmianowy czas pracy. W żłobku będzie pracować jednocześnie 5 wychowawczyń/opiekunek. Nie przewiduje się zwiększenia ilości pracowników.

3. Dane techniczno-użytkowe części adaptowanej

- Powierzchnia ogółem – 119,40 m²
- Wysokość pomieszczeń parteru 3,00m

4. Wentylacja

W budynku istnieje tradycyjny system wentylacji grawitacyjnej nawiewno-wywiewnej. Rozwiązania projektowe dotyczące wentylacji zostaną opracowane w odrębnym opracowaniu.

5. Gospodarka wodno-ściekowa

Obiekt wyposażony jest w instalację wodociagową, elektryczną oraz kanalizacyjną. Woda dostarczana jest z sieci wodociagowej. Natomiast ścieki socjalno-bytowe odprowadzane są do miejskiej kanalizacji sanitarnej. Wewnętrzne instalacje należy poddać remontowi oraz ich rozmieszczenie dostosować do rozkładu planowanych pomieszczeń.

W związku z planowaną zmianą sposobu użytkowania zapotrzebowanie na media mieści się w granicach przyznaných limitów.

6. Gospodarka odpadami

Pojemnik na odpady stałe powinien znaleźć się w pomieszczeniu biurowym oraz dodatkowo w pomieszczeniach WC i socjalnym. Na terenie żłobka nie będą powstawały odpady niebezpieczne. Główny kontener na odpady stałe będzie się znajdował na terenie żłobka. Brudne pieluchy znajdować się będą w pojemniku umieszczonym w pobliżu stołu do przewijania w pomieszczeniu higieniczno-sanitarnym. Pojemnik ten będzie codziennie opróżniany.

7. Warunki ochrony przeciwpożarowej

Adaptowane pomieszczenia są częścią parteru budynku użyteczności publicznej (istniejący żłobek) – kategoria obiektu ZL II. Pomieszczenia techniczne charakteryzują się gęstością obciążenia ogniowego $Q < 500 \text{ MJ/m}^2$. Budynek należy do kategorii wysokościowej: niskiej (N). Budynek Oddziału Nr 2 stanowi jedną strefę pożarową o całkowitej powierzchni użytkowej $1183,42 \text{ m}^2$ – dopuszczalna wielkość strefy pożarowej dla przedmiotowego obiektu wynosi 5000 m^2 .

Przedmiotowy budynek wyposażono w 8 gaśnic proszkowych, natomiast w kuchni zlokalizowano gaśnicę do gaszenia pożarów grupy F.

W obiekcie znajduje się instalacja wodociagowa przeciwpożarowa, zaopatrzona w 6 hydrantów wewnętrznych DN 25 z węzłem płasko składanym.

Droga ewakuacyjna z pomieszczeń w budynku Oddziału Nr 2 żłobków Miejskich w Cieszynie prowadzi poprzez korytarze i klatki schodowe, stanowiące pionowe drogi ewakuacyjne. Wyjścia do przyziemia z klatek schodowych zamknięto drzwiami przeciwpożarowymi o klasie EI 30 odporności ogniowej, oddzielając w ten sposób parter. Natomiast główna klatka schodowa zostanie obudowana poprzez wydzielenie jej od korytarza na kondygnacji piętra drzwiami przeciwpożarowymi.

Główna i boczna klatka schodowa stanowiącą pionową drogę ewakuacji zostaną zabezpieczone przed zadymianiem poprzez zastosowanie urządzeń zapobiegających zadymianiu. Dla przedmiotowego obiektu opracowano system oddymiania grawitacyjnego D+H (odrębne opracowanie). Obiekt wyposażony jest w instalację oświetlenia awaryjnego (rysunek nr 5).

8. Zakres robót:

a) Pomieszczenie wiatrołapu+holi

- Wykonać lamperię do wysokości 1.30m z reziarmuru natomiast ściany do wysokości 3.14m i sufit pomalować farbami lateksowymi,
- Na podłogę położyć płytki ceramiczne.

b) Pomieszczenie szatni

- Wykonać lamperię do wysokości 1.30m z reziarmuru natomiast ściany do wysokości 3.14m i sufit pomalować farbami lateksowymi,
- Na podłogę położyć płytki ceramiczne,
- Zamontować osłony chroniące przed bezpośrednim kontaktem dziecka z grzejnikiem centralnego ogrzewania.

Pomiędzy pomieszczeniem szatni a jadalnią należy wykonać ścianę z płyty kartonowo-gipsowej na ruszcie stalowym.

c) Pomieszczenie jadalni

- Wykonać lamperię do wysokości 1.30m z reziarmuru natomiast ściany do wysokości 3.14m i sufit pomalować farbami lateksowymi,
- Na podłogę położyć panele podłogowe,
- Zamontować osłony chroniące przed bezpośrednim kontaktem dziecka z grzejnikiem centralnego ogrzewania.

Pomiędzy pomieszczeniem jadalni a pomieszczeniem higieniczno-sanitarnym (łazienką) należy zamurować otwór drzwiowy (cegła).

d) Pomieszczenie higieniczno-sanitarne (łazienka)

- Do wysokości 2.00m ściany zabezpieczyć materiałami zmywalnymi – płytkami ceramicznymi natomiast ściany do wysokości 3.14m i sufit pomalować farbami lateksowymi,
- Na podłogę położyć płytki ceramiczne),
- Pomiędzy muszlami ustępowymi wykonać ściankę o wysokości 1.00m,
- Zamontować osłony chroniące przed bezpośrednim kontaktem dziecka z grzejnikiem centralnego ogrzewania.

Pomiędzy pomieszczeniem higieniczno-sanitarnym (łazienką) a sypialnią należy zamurować otwór drzwiowy (cegła).

Pomieszczenie to należy wyposażyć w odpowiednią ceramikę oraz stanowisko do przewijania.

e) Pomieszczenie sypialni

- ściany i sufit pomalować farbami lateksowymi,
- renowacja parkietów,
- zamontować osłony chroniące przed bezpośrednim kontaktem dziecka z grzejnikiem centralnego ogrzewania.

f) Pomieszczenie bawialni

- ściany i sufit pomalować farbami lateksowymi dodatkowo na ściany do wysokości 1.30m można położyć ozdobne płyty wykończeniowe,
- renowacja parkietów,
- na podłogę położyć wykładzinę podłogową (dywanową),
- zamontować osłony chroniące przed bezpośrednim kontaktem dziecka z grzejnikiem centralnego ogrzewania.

Ponadto we wszystkich pomieszczeniach należy zamontować nową stolarkę drzwiową wraz z ościeżnicami.

9. Technologia żywienia

Przygotowanie i rozdział posiłków następuje w istniejących pomieszczeniach. Posiłki przygotowywane są w istniejącej kuchni, zlokalizowanej w poziomie przyziemia. Następnie dźwigiem towarowym transportowane są na poziom parteru i poziom piętra gdzie w pomieszczeniu rozdzielni posiłków są one porcjowane na talerze i za pomocą wózka transportowane do jadalni. W jadalni spożywają posiłki dzieci starsze. Natomiast dzieci małe (niemowlaki) karmione są przez butelkę. Karmienie odbywa się w pomieszczeniu bawialni lub sypialni. Niniejsze opracowanie nie obejmuje ingerencji w istniejącą kuchnię i zaplecze kuchenne. Obiekt jest pod stałą kontrolą stacji sanepid.

10. Wnioski i zalecenia

Niniejszy projekt zmiany sposobu użytkowania i rozwiązań funkcjonalnych pomieszczeń i ich wyposażenia nie wprowadza istotnych zmian w układzie dotychczasowym pomieszczeń. Powyższa adaptacja nie wiąże się ze zmianą układu obciążeń w obiekcie jedynie w niewielkim stopniu wpłynie na zużycie mediów.

Ponadto opracowany projekt spełnia wymogi zawarte w art. 71 ustawy z dnia 7 lipca 1994r. Prawo budowlane w związku z czym obliuguje do zgłoszenia danego zamierzenia budowlanego we właściwym organie.

Wszelkie prace adaptacyjne należy wykonać ze zgodnie ze sztuką budowlaną.

OCENA STANU TECHNICZNEGO OBIEKTU

Przedmiotowy budynek jest obiektem dwukondygnacyjnym, podpiwniczonym. Ściany zewnętrzne budynku wykonano z cegły pełnej, ściany działowe wykonane z cegły pełnej o gr. 12 cm lub płyt kartonowo-gipsowych - stan ogólny dobry. Stop z płyt żelbetowych, bez widocznych uszkodzeń i ugięć na wysokości ok. 3,00 m. Pomieszczenia posiadają doświetlenie światłem naturalnym poprzez istniejące okna. Stolarka okienna również nie nosi znamion uszkodzeń.

Stan techniczny istniejącego budynku jest na tyle dobry, że jego elementy nośne można wykorzystać przy projektowanej zmianie sposobu użytkowania.

Projektowana zmiana sposobu użytkowania pomieszczeń apteki na żłobek nie narusza elementów konstrukcji budynku.

Pomieszczenia znajdujące się na parterze, będące w zakresie opracowania z uwagi na dobry stan techniczny w jakim się znajdują mogą zostać adaptowane na pomieszczenia żłobka.

Wszelkie prace adaptacyjne należy wykonać ze zgodzie ze sztuką budowlaną.

PROJEKTANT oraz KIEROWNIK
robót budowlanych w specjalności architektonicznej
oraz kierownika nadzoru i kontrolowania
budowlanych, nr 41 pr. 91/90 BB
ZYGMUNT GREŃ
43-438 BRENNNA, ul. Hołcyna 223
tel. 698 634 743, tel. 33 853 65 71

URZĄD WOJEWÓDZKI

Wydział Architektury i Budownictwa

Bielsko-Biała

ul. Marksa-13

Nr ewiden. 91/90 B-B

DECYZJA

Głównego Architekta Wojewódzkiego

Na podstawie § 2 ust. 2 pkt 1, § 6 ust. 2, § 7, § 13 ust. 1 pkt 11 rozporządzenia Ministra Gospodarki Terenowej i Ochrony Środowiska z dnia 20.02.1975 r. w sprawie samodzielnych funkcji technicznych w budownictwie /Dz.U. nr 8, poz. 46, z późn.zm. Dz.U. nr 42, poz. 334 z 1988 r./ stwierdzam, że

Obywatel Z y g m u n t G R E N

- technik budowlany, urodzony dnia 18.09.1955 r. w Cieszynie posiada przygotowanie zawodowe uprawniające do pełnienia samodzielnej funkcji

projektanta oraz kierownika budowy i robót


w specjalności architektonicznej i jest upoważniony do :

- 1/ sporządzania w budownictwie osób fizycznych projektów w zakresie rozwiązań architektonicznych i konstrukcyjno-budowlanych obiektów budowlanych, z wyłączeniem konstrukcji fundamentów głębokich i trudniejszych konstrukcji statycznie niewyznaczalnych,
- 2/ kierowania, nadzorowania i kontrolowania budowy i robót, kierowania i kontrolowania wytwarzania konstrukcyjnych elementów budowlanych oraz oceniania i badania stanu technicznego :
 - a/ wszelkich budynków,
 - b/ budowli w budownictwie osób fizycznych oraz budowli służących do celów rozrywki, wypoczynku i sportu z wyłączeniem konstrukcji fundamentów głębokich i trudniejszych konstrukcji statycznie niewyznaczalnych.



Główny Architekt Wojewódzki

mgr inż. arch. Józef Szostak



Ś L Ą S K A
O K R Ę G O W A
I Z B A
I N Ż Y N I E R Ó W
B U D O W N I C T W A

Katowice, 18 stycznia 2012 r.

Pani/Pan **Zygmunt Greń**
ul. Hotczyńska 223
43-438 Brenna


ZAŚWIADCZENIE

Pani/Pan **Greń Zygmunt**

jest członkiem Śląskiej Okręgowej Izby Inżynierów
Budownictwa o numerze ewidencyjny **SLK/BO/0318/01**
i posiada wymagane ubezpieczenie od odpowiedzialności
cywilnej.

Niniejsze zaświadczenie jest ważne do dnia 31.12.2012 r.

PRZEWODNICZĄCY RADY
Śląskiej Okręgowej Izby Inżynierów Budownictwa


mgr inż. **Franciszek BUSZKA**

JM

FUN * G E O P L A N * S . C .

K. Jarzyna, K. Laskowicki

Nr zlec. 255/2011 43-400 Cieszyn, ul. Bobrecka 1 woj. śląskie

Nr KERG 31-2/2011 tel./fax (033) 8521 411 pow. cieszyński

ING BANK ŚLĄSKI O/CIESZYN m. Cieszyn

96 1050 1083 1000 0001 0087 3504

NIP 548-000-16-10, REG. 002429948

STAROSTWO POWIATOWE

w CIESZYNI

ul. Bobrecka 29

43-400 CIESZYN

MAPA UZUPEŁNIAJĄCA

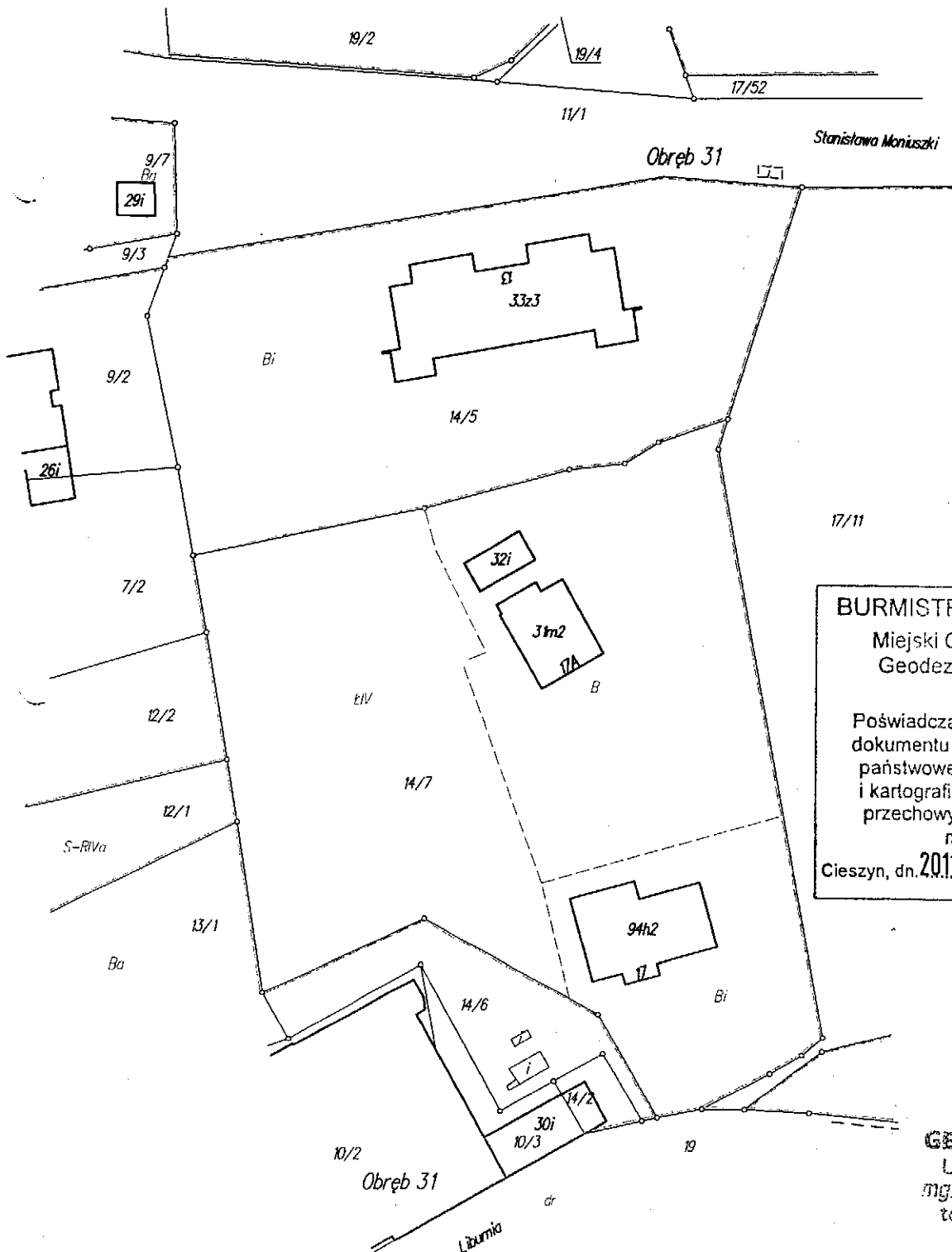
skala 1 : 1000

sekcja 6.118.26.09.3.2,3.4,4.1,4.3

Wznowienie znaków granicznych między dz.14/5 i 14/7.

Cieszyn 19.08.2011 r

Wykonał :



BURMISTRZ MIASTA CIESZYNA

Miejski Ośrodek Dokumentacji
Geodezyjnej i Kartograficznej
w Cieszynie

Poświadczam zgodność niniejszego
dokumentu z oryginałem przyjętym do
państwowego zasobu geodezyjnego
i kartograficznego w dniu 2011-09-06
przechowywanym przez Burmistrza
miasta Cieszyna

Cieszyn, dn. 2011-09-06

z up. BURMISTRZA

mgr inż. Leszek CZUDEK
Inspektor Miejskiego Ośrodka
Dokumentacji Geodezyjnej
i Kartograficznej

GEODETA UPRAWNIONY
UPRAWNIENIA NR 658
mgr inż. Krzysztof Laskowicki
tel. kom. 0 604 42 61 93

DECYZJA

Na podstawie art. 105 § 1 ustawy z dnia 14.06.1960 roku - Kodeks postępowania administracyjnego (Dz. U. z 2000r. nr 98. poz. 1071 - z późn. zmianami), w związku z art. 59 ust.1 i art. 50 ust.1 i ust.2 ustawy z dnia 27 marca 2003r. o planowaniu i zagospodarowaniu przestrzennym (Dz.U.2012.647 tekst jednolity) oraz art. 29 ust. 2 pkt 1) ustawy z dnia 7 lipca 1994 r. prawo budowlane (Dz.U. z 2003 r. nr 207 poz. 2016 – z późn. zm.)

postanawiam

umorzyć postępowanie wszczęte na wniosek Żłobków Miejskich, ul. Moniuszki 13, 43- 400 Cieszyn, z dnia 12 listopada 2012 r. w sprawie wydania decyzji o ustaleniu warunków zabudowy dla wykonania robót budowlanych związanych ze zmianą sposobu użytkowania pomieszczeń apteki na pomieszczenia żłobka, w budynku przy ul. Moniuszki 13 położonym na na działce nr 14/5 w obrębie nr 31 w Cieszynie, gdyż jest bezprzedmiotowe.

Uzasadnienie

W dniu 12 listopada 2012 r. do tutejszego organu wpłynął wniosek złożony przez Żłobki Miejskie, ul. Moniuszki 13, 43- 400 Cieszyn, dotyczący ustalenia warunków zabudowy dla wykonania robót budowlanych związanych ze zmianą sposobu użytkowania pomieszczeń apteki na pomieszczenia żłobka, w budynku przy ul. Moniuszki 13. Planuje się dokonać zmianę sposobu użytkowania pomieszczeń istniejącej apteki, o powierzchni ok. 120,0 m², na powiększenie istniejącego żłobka. W ramach robót budowlanych planuje się rozbiórkę istniejących ścian kartonowo-gipsowych i montaż nowych ścianek działowych, malowanie oraz wyposażenie w urządzenia sanitarne. Nie planuje się zmian konstrukcyjnych budynku.

Z treści wniosku wynika, że zakres robót budowlanych nie wymaga pozwolenia na budowę, zgodnie z art. 29 ust. 2 pkt 1) ustawy prawo budowlane. Budynek nie jest obiektem objętym ochroną konserwatorską.

Zgodnie z przepisami art. 59 ust.1 i art. 50 ust.2 pkt. 2) ustawy z dnia 27 marca 2003r. o planowaniu i zagospodarowaniu przestrzennym, nie jest wymagane uzyskanie decyzji o ustaleniu warunków zabudowy, dla inwestycji w ramach której wykonane zostaną roboty budowlane nie wymagające pozwolenia na budowę.

Mając na uwadze powyższe stwierdzam, że niniejsze postępowanie administracyjne jest bezprzedmiotowe i należy je umorzyć.

W związku z powyższym postanowiono jak w sentencji decyzji.

Pouczenie

Od niniejszej decyzji stronie przysługuje odwołanie do Samorządowego Kolegium Odwoławczego w Bielsku - Białej, ul. 3 Maja 1, za pośrednictwem Burmistrza Miasta Cieszyna, w terminie 14 dni do daty doręczenia decyzji.

Załącznik:

Kopia mapy zasadniczej w skali 1:1000.



Z up. Burmistrza Miasta Cieszyna

mgr inż. Kazimierz Guziur
Kierownik Referatu
Planowania Przestrzennego

Otrzymują:

- Żłobki Miejskie, ul. Moniuszki 13, 43- 400 Cieszyn,
- Gmina Cieszyn, Rynek 1, 43-400 Cieszyn
- SRM.II a/a.

Zwolniono z opłaty skarbowej
na podst. art. 7 ust. 1
ustawy z dnia 16.11.2006r.
o opłacie skarbowej
(Dz. U. Nr 225/06/1635)

PUM * GEOPLAN * S.C.
B. Jarzyna, K. Leskownicki

Nr zlec. 255/2011 43-400 Cieszyn, ul. Bobrecka 1 woj. śląskie
Nr KERG 31-2/2011 tel./fax (033) 8521 411 pow. cieszyński
ING BANK SŁĄSKI O/CIESZYN 96 1050 1033 1000 0001 0087 3504 Cieszyn
NIP 543-000-18-10, REG. 0024269 Obr. 31

MAPA UZUPEŁNIAJĄCA

skala 1 : 1000
sekcja 6.118.26.09.3.2,3,4,4.1,4.3

Wznowienie znaków granicznych między dz.14/5 i 14/7.

Cieszyn 19.08.2011 r
Wykonał :

Burmistrz Miasta Cieszyna



Załącznik do *DES 2011*
NR SP/108/2010/163 2012
Stanisława Moniuszki
z dnia *14.11.2012*

Z up. Burmistrza Miasta Cieszyna
mgr inż. Kazimierz Guziur
Kierownik Referatu
Planowania Przestrzennego

17/11

BURMISTRZ MIASTA CIESZYNA

Miejski Ośrodek Dokumentacji
Geodezyjnej i Kartograficznej
w Cieszynie

Poświadczam zgodność niniejszego
dokumentu z oryginałem przyjętym do
państwowego zasobu geodezyjnego
i kartograficznego w dniu **2011-09-06**
przechowywanym przez Burmistrza
miasta Cieszyna

Cieszyn, dn. **2011-09-06**

(podpis)

z up. BURMISTRZA

mgr inż. Leszek CZUDEK
Inspektor Miejskiego Ośrodka
Dokumentacji Geodezyjnej
i Kartograficznej

GEODETA UPRAWNIENY
UPRAWNIENIA NR 603
mgr inż. Kazimierz Leskownicki
tel. kom. 0 604 42 61 93