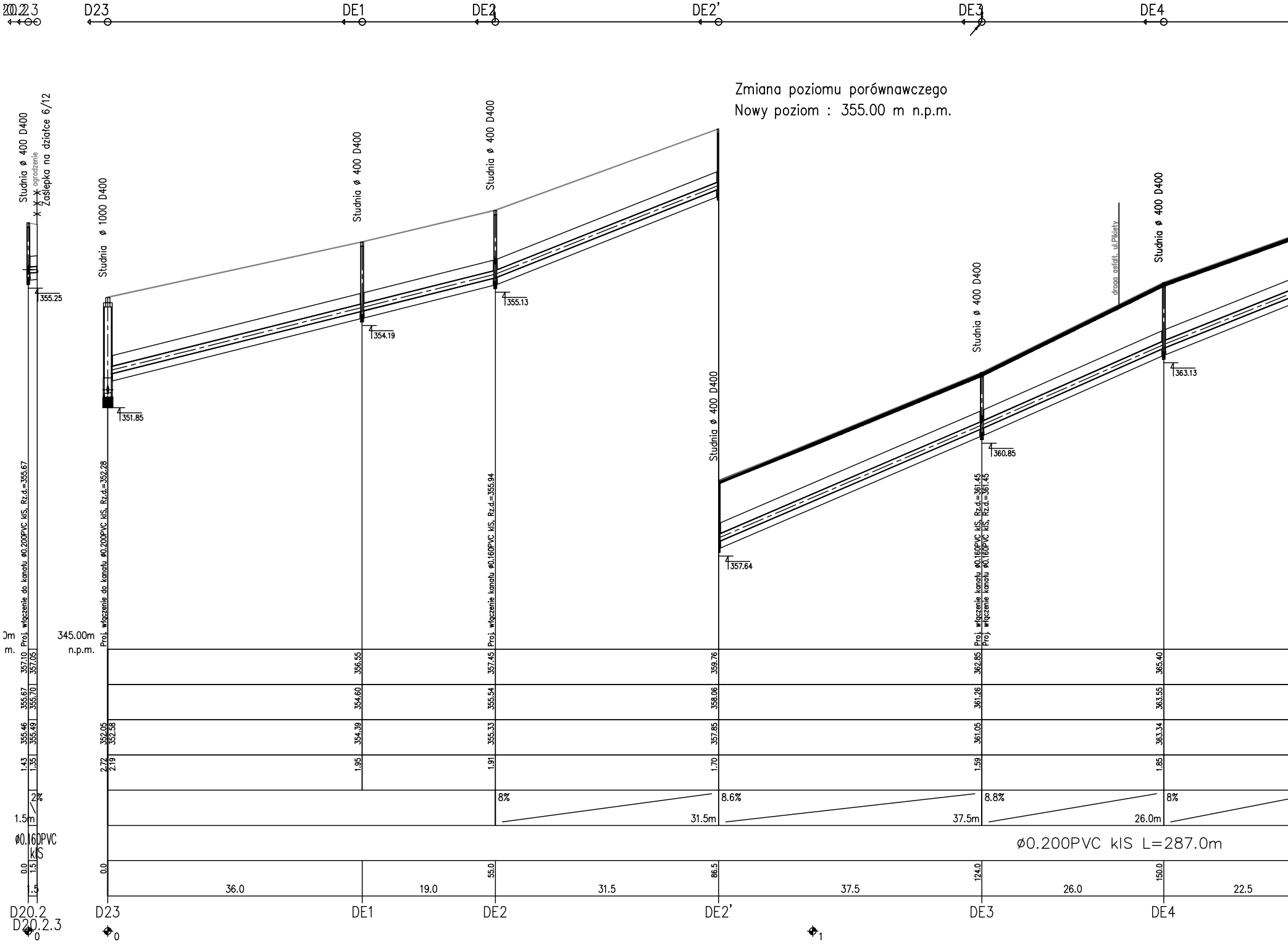
D20.2.3
D23
DE1
DE2
DE2'
DE3
DE4
Zmiana poziomu porównawczego
Nowy poziom : 355.00 m n.p.m.
Studnia ø 400 D400
ogrodzenie
Zaślepka na działce 6/12
Studnia ø 1000 D400
Studnia ø 400 D400
Studnia ø 400 D400
Studnia ø 400 D400
Studnia ø 400 D400
Studnia ø 400 D400
droga asfalt. ul.Pikiety
355.25
351.85
354.19
355.13
357.64
360.85
363.13
Proj. włączenie do kanału ø0.200PVC kIS, Rz.d.=355.67
Proj. włączenie do kanału ø0.200PVC kIS, Rz.d.=352.28
Proj. włączenie kanału ø0.160PVC kIS, Rz.d.=355.94
Proj. włączenie kanału ø0.160PVC kIS, Rz.d.=361.45
Proj. włączenie kanału ø0.160PVC kIS, Rz.d.=361.45
345.00m
n.p.m.
357.10
357.05
355.67
355.70
355.46
355.49
1.43
1.35
2%
1.5m
ø0.160PVC
kIS
0.0
1.5
1.5
356.55
354.60
354.39
1.95
352.05
352.58
2.72
2.19
357.45
355.54
355.33
1.91
359.76
358.06
357.85
1.70
362.85
361.26
361.05
1.59
365.40
363.55
363.34
1.85
8%
31.5m
8.6%
37.5m
8.8%
26.0m
8%
ø0.200PVC kIS L=287.0m
0.0
55.0
86.5
124.0
150.0
36.0
19.0
31.5
37.5
26.0
22.5
D20.2
D20.2.3
D23
DE1
DE2
DE2'
DE3
DE4
0
0
1

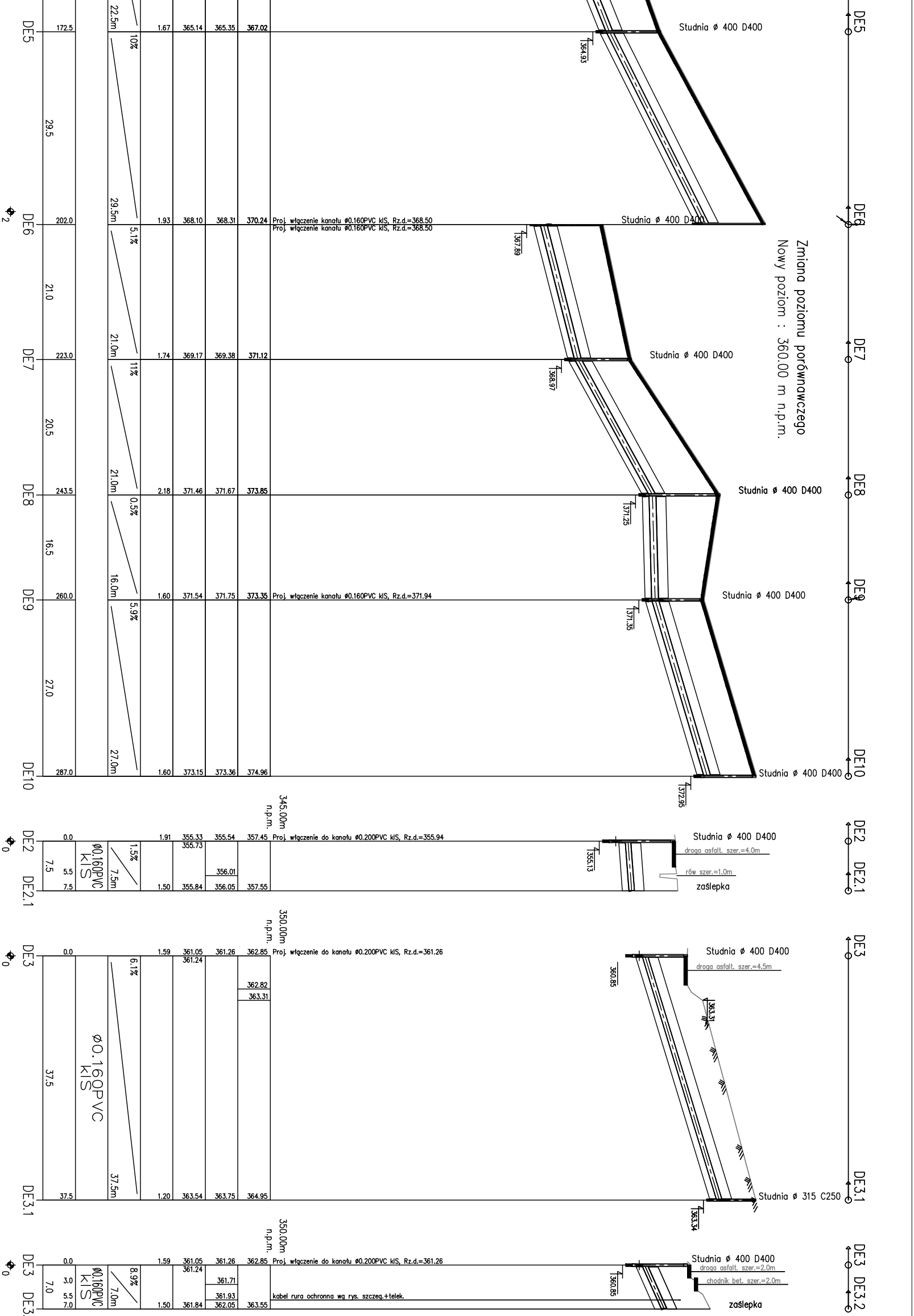

Zmiana poziomu porównawczego
Nowy poziom : 360.00 m n.p.m.
DE5
172.5
22.5m
10%
1.67
365.14
365.35
367.02
Studnia ø 400 D400
364.93
29.5
29.5m
DE6
202.0
5.1%
1.93
368.10
368.31
370.24
Proj. włączenie kanału ø0.160PVC klS, Rz.d.=368.50
Proj. włączenie kanału ø0.160PVC klS, Rz.d.=368.50
Studnia ø 400 D400
367.89
21.0
21.0m
DE7
223.0
11%
1.74
369.17
369.38
371.12
Studnia ø 400 D400
368.97
20.5
21.0m
DE8
243.5
0.5%
2.18
371.46
371.67
373.85
Studnia ø 400 D400
371.25
16.5
16.0m
DE9
260.0
5.9%
1.60
371.54
371.75
373.35
Proj. włączenie kanału ø0.160PVC klS, Rz.d.=371.94
Studnia ø 400 D400
371.35
27.0
27.0m
DE10
287.0
1.60
373.15
373.36
374.96
Studnia ø 400 D400
372.95
345.00m n.p.m.
DE2
0.0
1.5%
1.91
355.33
355.73
355.54
357.45
Proj. włączenie do kanału ø0.200PVC klS, Rz.d.=355.94
Studnia ø 400 D400
droga asfalt. szer.=4.0m
355.13
7.5
5.5
7.5
ø0.160PVC klS
7.5m
356.01
rów szer.=1.0m
DE2.1
1.50
355.84
356.05
357.55
zaślepka
350.00m n.p.m.
DE3
0.0
6.1%
1.59
361.05
361.24
361.26
362.85
Proj. włączenie do kanału ø0.200PVC klS, Rz.d.=361.26
Studnia ø 400 D400
droga asfalt. szer.=4.5m
360.85
362.82
363.31
363.31
37.5
ø0.160PVC klS
37.5m
DE3.1
37.5
1.20
363.54
363.75
364.95
Studnia ø 315 C250
363.34
350.00m n.p.m.
DE3
0.0
8.9%
1.59
361.05
361.24
361.26
362.85
Proj. włączenie do kanału ø0.200PVC klS, Rz.d.=361.26
Studnia ø 400 D400
droga asfalt. szer.=2.0m
chodnik bet. szer.=2.0m
360.85
7.0
3.0
5.5
7.0
ø0.160PVC klS
7.0m
361.71
361.93
362.05
kabel rura ochronna wg rys. szczeg.+telek.
1.50
361.84
363.55
zaślepka
DE3.2

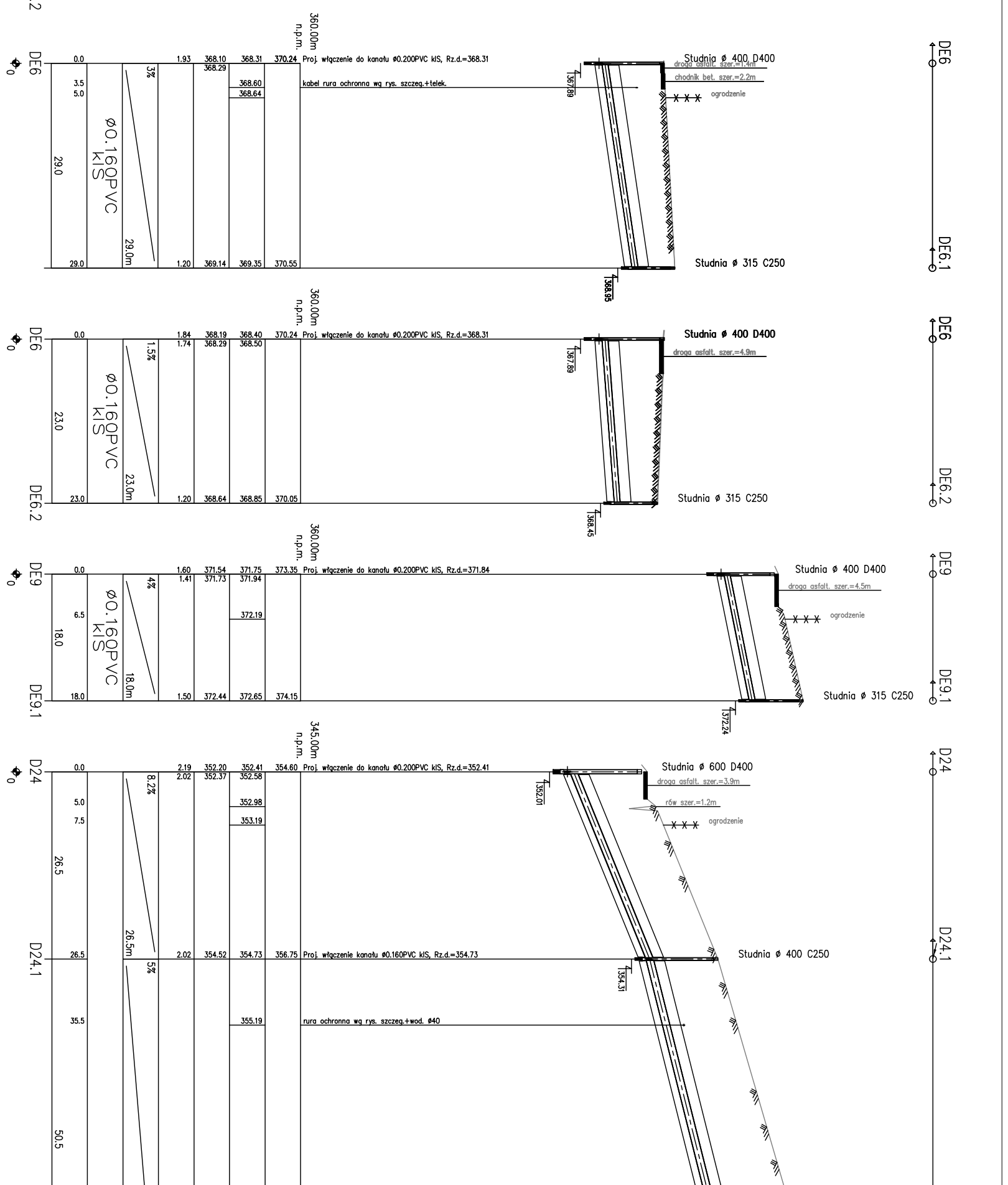

2
360.00m
n.p.m.
DE6
0
0.0
1.93
368.10
368.31
370.24
Proj. włączenie do kanału ø0.200PVC klS, Rz.d.=368.31
368.29
3%
3.5
368.60
kabel rura ochronna wg rys. szczeg.+telek.
5.0
368.64
ø0.160PVC
klS
29.0
29.0m
29.0
1.20
369.14
369.35
370.55
Studnia ø 400 D400
droga asfalt. szer.=1.4m
chodnik bet. szer.=2.2m
ogrodzenie
367.89
Studnia ø 315 C250
368.95
DE6
DE6.1
360.00m
n.p.m.
DE6
0
0.0
1.84
368.19
368.40
370.24
Proj. włączenie do kanału ø0.200PVC klS, Rz.d.=368.31
1.74
368.29
368.50
1.5%
ø0.160PVC
klS
23.0
23.0m
DE6.2
23.0
1.20
368.64
368.85
370.05
Studnia ø 400 D400
droga asfalt. szer.=4.9m
367.89
Studnia ø 315 C250
368.45
DE6
DE6.2
360.00m
n.p.m.
DE9
0
0.0
1.60
371.54
371.75
373.35
Proj. włączenie do kanału ø0.200PVC klS, Rz.d.=371.84
1.41
371.73
371.94
4%
6.5
372.19
ø0.160PVC
klS
18.0
18.0m
DE9.1
18.0
1.50
372.44
372.65
374.15
Studnia ø 400 D400
droga asfalt. szer.=4.5m
ogrodzenie
Studnia ø 315 C250
372.24
DE9
DE9.1
345.00m
n.p.m.
D24
0
0.0
2.19
352.20
352.41
354.60
Proj. włączenie do kanału ø0.200PVC klS, Rz.d.=352.41
2.02
352.37
352.58
8.2%
5.0
352.98
7.5
353.19
26.5
26.5m
D24.1
26.5
2.02
354.52
354.73
356.75
Proj. włączenie kanału ø0.160PVC klS, Rz.d.=354.73
5%
35.5
355.19
rura ochronna wg rys. szczeg.+wod. ø40
50.5
Studnia ø 600 D400
droga asfalt. szer.=3.9m
rów szer.=1.2m
ogrodzenie
352.01
Studnia ø 400 C250
354.31
D24
D24.1

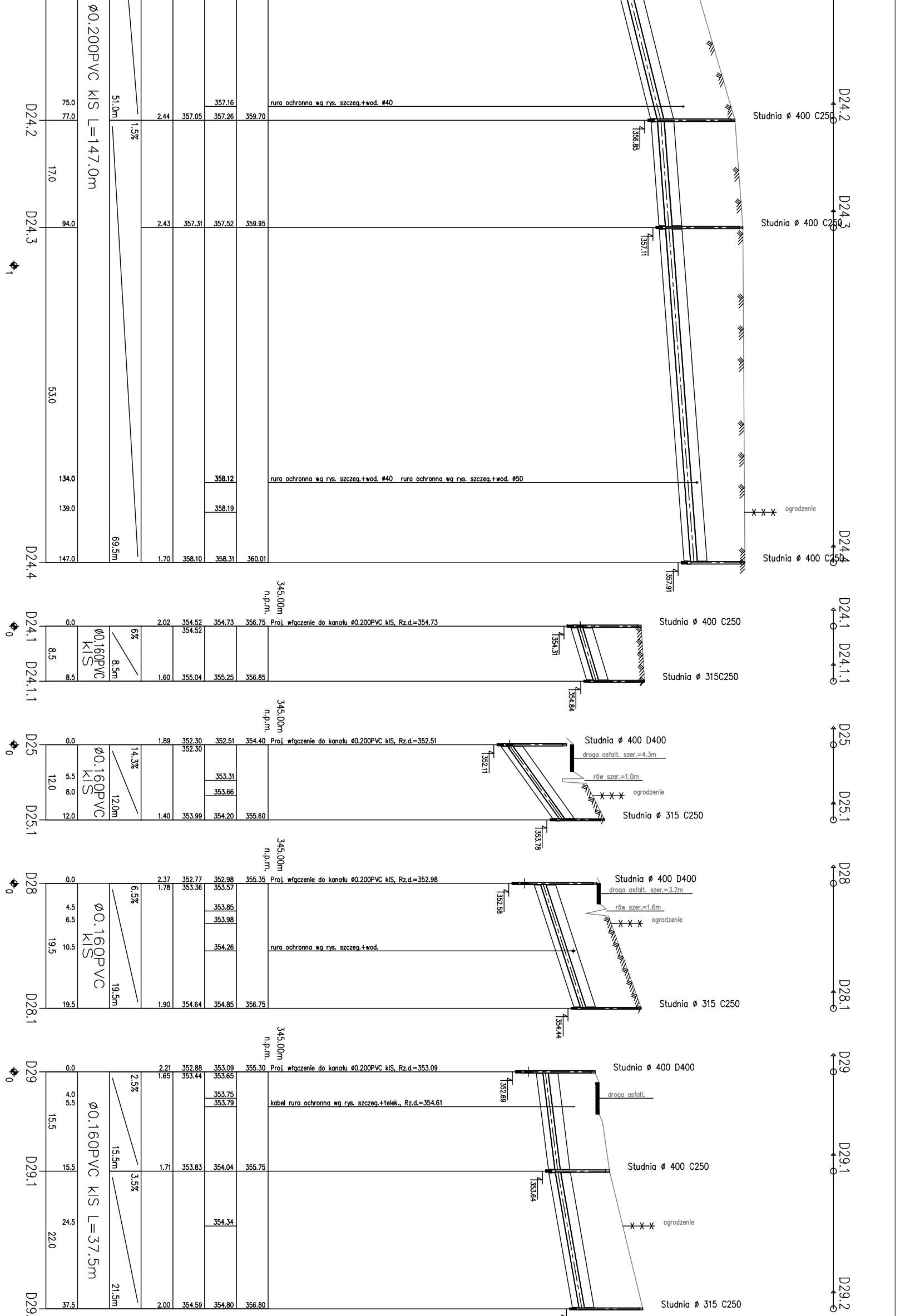

ø0.200PVC kIS L=147.0m
D24.2
D24.3
D24.4
75.0
77.0
17.0
94.0
53.0
134.0
139.0
147.0
51.0m
1.5%
69.5m
2.44
357.05
357.16
357.26
359.70
2.43
357.31
357.52
359.95
358.12
358.19
1.70
358.10
358.31
360.01
rura ochronna wg rys. szczeg.+wod. ø40
rura ochronna wg rys. szczeg.+wod. ø40 rura ochronna wg rys. szczeg.+wod. ø50
356.85
357.11
357.91
Studnia ø 400 C250
ogrodzenie
345.00m n.p.m.
D24.1
D24.1.1
0.0
8.5
ø0.160PVC kIS
6%
8.5m
2.02
354.52
354.73
356.75
1.60
355.04
355.25
356.85
Proj. włączenie do kanału ø0.200PVC kIS, Rz.d.=354.73
354.31
354.84
Studnia ø 315C250
D25
D25.1
12.0
5.5
8.0
14.3%
12.0m
1.89
352.30
352.51
354.40
353.31
353.66
1.40
353.99
354.20
355.60
Proj. włączenie do kanału ø0.200PVC kIS, Rz.d.=352.51
352.11
353.78
Studnia ø 400 D400
droga asfalt. szer.=4.3m
rów szer.=1.0m
Studnia ø 315 C250
D28
D28.1
4.5
6.5
10.5
19.5
6.5%
19.5m
2.37
1.78
352.77
353.36
352.98
353.57
355.35
353.85
353.98
354.26
1.90
354.64
354.85
356.75
Proj. włączenie do kanału ø0.200PVC kIS, Rz.d.=352.98
rura ochronna wg rys. szczeg.+wod.
352.58
354.44
droga asfalt. szer.=3.2m
rów szer.=1.6m
D29
D29.1
D29.2
ø0.160PVC kIS L=37.5m
4.0
5.5
15.5
24.5
22.0
37.5
2.5%
15.5m
3.5%
21.5m
2.21
1.65
352.88
353.44
353.09
353.65
355.30
353.75
353.79
1.71
353.83
354.04
355.75
354.34
2.00
354.59
354.80
356.80
Proj. włączenie do kanału ø0.200PVC kIS, Rz.d.=353.09
kabel rura ochronna wg rys. szczeg.+telek., Rz.d.=354.61
352.69
353.64
droga asfalt.
Studnia ø 400 C250
Studnia ø 315 C250

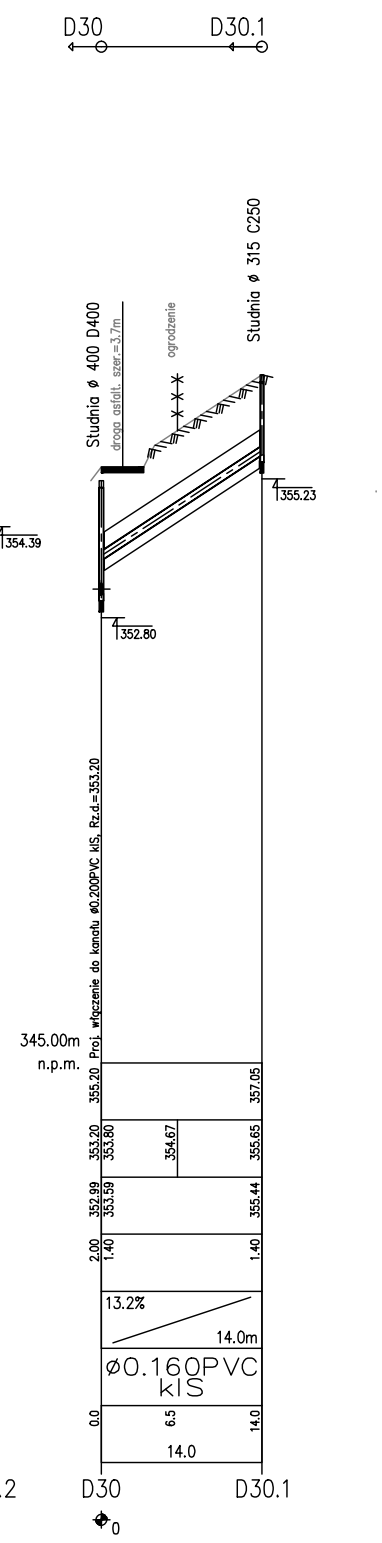
D30
D30.1
Studnia ø 400 D400
droga asfalt. szer.=3.7m
ogrodzenie
Studnia ø 315 C250
354.39
355.23
352.80
Proj. włączenie do kanału ø0.200PVC kIS, Rz.d.=353.20
345.00m
n.p.m.
355.20
357.05
353.20
353.80
354.67
355.65
352.99
353.59
355.44
2.00
1.40
1.40
13.2%
14.0m
ø0.160PVC
kIS
0.0
6.5
14.0
14.0
.2
D30
D30.1
0

"ŚRODOWISKO"
BIURO PROJEKTOWANIA I REALIZACJI
INWESTYCJI EKOLOGICZNYCH

TEL/FAX: (033) 497-30-08/497-08-46
WWW.SRODOWISKO.COM.PL
MAIL: SRODOWISKO@WP.PL

Inwestor: URZĄD MIASTA CIESZYN ul. Rynek 1 43 - 400 Cieszyn

Zadanie: Uporządkowanie gospodarki ściekowej w aglomeracji cieszyńskiej

rys.4.4

Temat: Budowa kanalizacji sanitarnej w rejonie ulic Pikiety i Przepilińskiego.

Stadium: Projekt wykonawczy

Branża: TECHNOLOGICZNO-INSTALACYJNA

Rysunek: Profil kanalizacji sanitarnej kolektor D

Skala: 1:100/1:500

Projektował:
mgr inż. Teresa Szendoł
nr upr.bud.BB60/77

Sprawdził:
inż. Henryk Dera
nr upr.bud.BB33/83

Opracował:
inż. Ewa Matijczak-Słodowy

Data: 02.2008