

Cieszyn 24 października 2007 rok.

**Miejski Zarząd Dróg**

**43-400 Cieszyn**

**ul. Liburnia 4**

DZ/3555/07

**Biuro Projektowania i Realizacji  
Inwestycji Ekologicznych Środowisko  
43-300 Bielsko Biała, ul. Harcerska 6A**

W związku z przygotowywanym projektem budowy kanalizacji sanitarnej w rejonie ulicy Przepilińskiego i Pikiety w Cieszynie w ramach zadania inwestycyjnego p.n. "Uporządkowanie gospodarki ściekowej w aglomeracji cieszyńskiej", Miejski Zarząd Dróg przesyła w załączeniu mapy zasadnicze – projekty zagospodarowania z naniesionymi kolorem niebieskim przebiegiem urządzeń kanalizacji deszczowej, według posiadanych danych.



DYREKTOR  
Miastwu Sosin

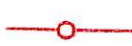
Załączniki:

- projekty zagospodarowania 3 egzemplarze
- układ sekcyjny map 1 egzemplarz





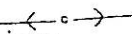
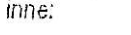


**LEGENDA:**




elementy projektowane:

 projektowany kolektor, kanalizacji sanitarnej

uzbrojenie istniejące:

-  istniejący wodociąg
-  istniejąca kanalizacja
-  istniejący gazociąg
-  istniejący kabel energetyczny
-  istniejący kabel telekomunikacyjny
-  istniejący słup

inne:

-  zakres zlewni (zakres projektu)
-  granice działek
-  numer działki

350/314

*zawarte do  
planu DEKST/07  
z dnia 24.08.07*

*Clallij*

**"ŚRODO"**

BIURO PROJEKTÓW  
INWESTYCYJNYCH

Investor: GMINA

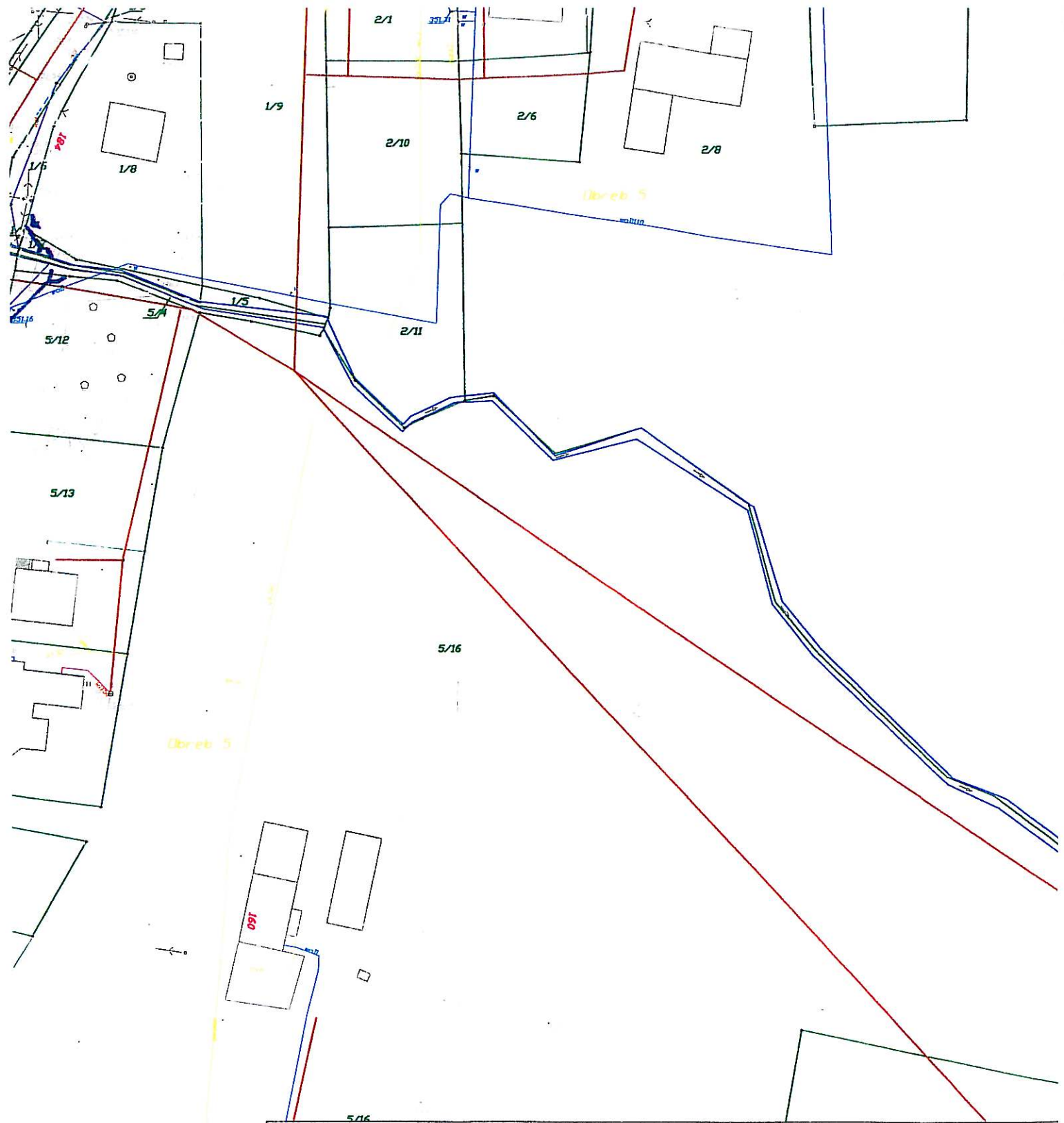
Zadanie: UF

FB  
Część I

Temat  
DOKUMENTA  
PROJEKT


Rysunek: P

Projektował:  
mgr inż. Teresa Szendel  
nr upr. bud. BB60/77






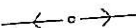


**LEGENDA:**




elementy projektowane:

 projektowany kolektor, kanalizacji sanitarnej

uzbrojenie istniejące:

-  istniejący wodociąg
-  istniejąca kanalizacja
-  istniejący gazociąg
-  istniejący kabel energetyczny
-  istniejący kabel telekomunikacyjny
-  istniejący słup

inne:

-  zakres zlewni (zakres projektu)
-  granice działek
-  numer działki

350/314

*Przebieg do  
płotki 223555707  
z dnia 24.10.07.*

*[Signature]*

MIEJSKI ZWIĄZAD DROG  
ul. Liburnia 4 - Tel. 85-82-890  
43-400 CIECHÓW

**"ŚRODÓW"**

BIURO PROJEKTOWA  
INWESTYCJI EKOL

Inwestor: GMINA (

Zadanie: UPO

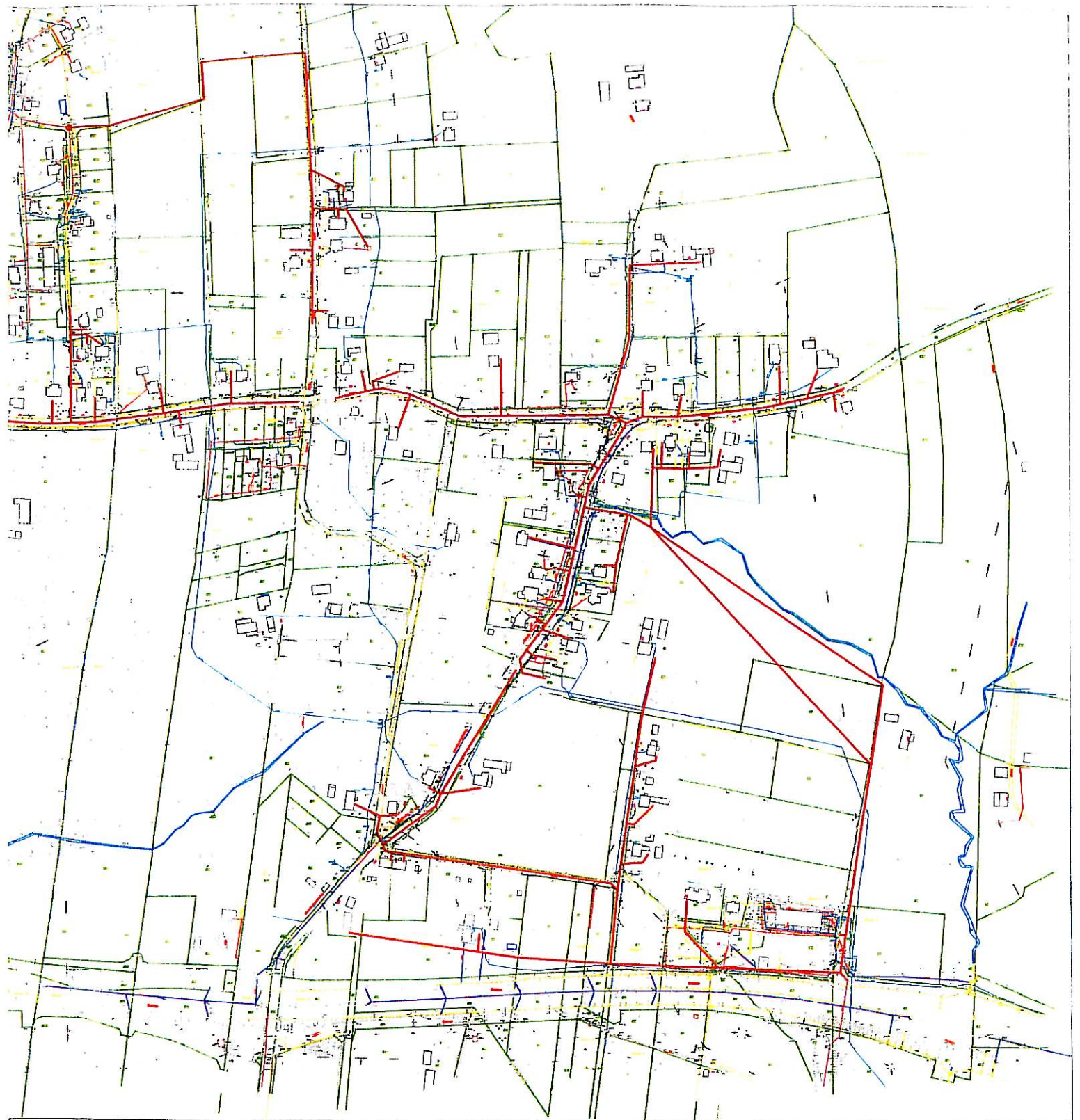
PB  
Część I

Temat:

Stadium: DOKUMENTAC  
PROJEKT

Rysunek: PR

Projektował:  
mgr inż. Teresa Szendel  
nr. upr. bud. BB60/77



ty kolektor, kanalizacji sanitarnej

*zuzumala do*

*ul. Piłsudskiego 21/3557/07 z*

*dnia 24.10.07*

odociąg  
analizacja  
ozociąg  
abel energetyczny  
abel telekomunikacyjny  
łup

ni (zakres projektu)  
żfek  
łki

MIEJSKI ZAKŁAD WOD-  
ul. Lubicz 4, 43-400 CIESZYN  
43-400 CIESZYN

### "ŚRODOWISKO"

BIURO PROJEKTOWANIA I REALIZACJI  
INWESTYCJI EKOLOGICZNYCH

43-300 BIELSKO-BIAŁA ul. HARCERSKA 6a,  
TEL/FAX: (033) 497-30-08/497-08-46  
WWW.SRODOWISKO.COM.PL  
MAIL: SRODOWISKO@WP.PL

Inwestor:		GMINA CIESZYN - BURMISTRZ MIASTA CIESZYNA RYNEK 1 43-400 CIESZYN	
Zadanie:		UPORZĄDKOWANIE GOSPODARKI ŚCIEKOWEJ W AGLOMERACJI CIESZYŃSKIEJ	
PB Część I	Temat:	BUDOWA KANALIZACJI SANITARNEJ W REJONIE ULIC PRZEPILIŃSKIEGO I PIKIETY	
Stadium:	DOKUMENTACJA PROJEKTOWA PROJEKT BUDOWLANY	Branża:	TECHNOLOGICZNO - INSTALACYJNA
Rysunek:	PROJEKT ZAGOSPODAROWANIA TERENU UKŁAD SEKCYJNY MAP		Skala: 1:5000
Projektował:	Sprawdził:	Opracował:	Data:
mgr inż. Teresa Szendel nr upr. bud. BB60/77	mgr inż. Tomasz Nawieśnik nr upr. SLK/0660/PWOS/04	inż. Elwa Matyńczak-Stodowy	09 2007