

Uporządkowanie gospodarki ściekowej w aglomeracji cieszyńskiej.
Budowa sieci kanalizacji sanitarnej przy ulicy Pikiety i Przepilińskiego w
Cieszynie.

BIURO PROJEKTOWANIA
I REALIZACJI INWESTYCJI
EKOLOGICZNYCH
UL. HARCERSKA 6a, 43-300 BIELSKO BIAŁA
(033) 497 30 08, (033) 497 08 46

WYPIS I WYRYS Z MIEJSCOWEGO PLANU ZAGOSPODAROWANIA PRZESTRZENNEGO

UCHWAŁA NR X/100/99
RADY MIEJSKIEJ W CIESZYNIE

Z dnia 29 kwietnia 1999 roku

W sprawie zmiany uchwały własnej nr XXXIV/207/92 z dnia 25 czerwca 1992 r. - Planu
Ogólnego Zagospodarowania Przestrzennego Miasta Cieszyna

Na podstawie art. 18 ust. 2 pkt 5 i art. 40 ust. 1 ustawy z dnia 8 marca 1990 r. o samorządzie
gminnym (jednolity tekst, Dz. U. Nr 13 z 1996 r. poz. 74 z późniejszymi zmianami) w
związku z art. 26 ustawy z dnia 7 lipca 1994 r. o zagospodarowaniu przestrzennym (Dz. U.
15/99/139) na wniosek Zarządu Miasta

RADA MIEJSKA postanawia :

Rozdział 1

Przepisy ogólne

§ 1.

1. Zmienić uchwałę własną nr XXXIV/207/92 z dnia 25 czerwca 1992 r. - Plan Ogólny
Zagospodarowania Przestrzennego Miasta Cieszyna - w ten sposób, że objąć zmianą
obszar po północnej stronie ul. Granicznej, na odcinku pomiędzy ul. Zamarską a
Przepilińskiego:
 - a) w obrębie nr 10 działki nr 4/3, 5/1, 6/1, w całości oraz działki nr 4/1, 5/2, 6/2,
21 w części przylegającej do krawędzi jezdni ul. Granicznej,
 - b) w obrębie nr 9 działki nr 8/1, 9/1, 7/4, 7/7, 7/8, 7/9, 6/6, 6/7 w całości oraz
południową część działki 4/1 - a także działki nr 8/2, 9/2, 6/2, 7/2, 4/2 w części
przylegającej do krawędzi jezdni ul. Granicznej,
2. Powierzchnia terenu opracowania wynosi 3,6998 ha.
3. Przedmiotem planu jest zmiana przeznaczenia części terenu o pow. 1,6138 ha
określonego w obowiązującym planie ogólnym zagospodarowania przestrzennego
miasta Cieszyna symbolem D60 ZI na cele Miejsca Obsługi Podróżnych typu III

§ 2.

Plan za cel nadrzędny przyjmuje realizację zasady zrównoważonego rozwoju, polegającą
na łączeniu rozwoju urbanistycznego miasta z równoczesną ochroną i wzbogacaniem
jego biologicznie czynnych elementów .

§ 3.

Plan ustala zastosowania ekologicznie czystych procesów technologicznych uzyskiwania
energii cieplnej.

1. Tereny o różnych funkcjach lub różnym sposobie użytkowania wydzielono liniami
rozgraniczającymi.
Wszystkie linie rozgraniczające tereny o różnym sposobie użytkowania naniesiono na
rysunek planu w skali 1 :2000
- linie ściśle obowiązujące - linią ciągłą grubą,

WŁAŚCICIEL
BPIR > ŚRÓDOWISKO
mgr inż. Teresa Szendel

Rozdział 2
Przeznaczenie terenów i warunki jego wykorzystania

§ 4.

Ustala się następujące przeznaczenie terenów :

1. Tereny wyodrębnione liniami rozgraniczającymi i oznaczone w tekście i rysunku planu symbolem:
 - D 78 TD – o pow. 3,0456 ha przeznacza się na Miejsce Obsługi Podróżnych, typu III, będące m.inn. ostatnim miejscem postoju samochodów ciężarowych /TIR/ przed granicą państwa,
 - 0 107 RL – w obszarze opracowania o pow. 0,2215 ha przeznacza się na teren zadrzewień na skarpach lub wzdłuż cieków wodnych. Ograniczenie wycinki drzewostanu wyłącznie do niezbędnych zabiegów sanitarnych, uzupełnienie zadrzewień gatunkami drzew liściastych zabezpieczającymi gleby przed procesami erozyjnymi na skarpach oraz w dolinach cieków.
 - 03 GT 2/2 – w obszarze opracowania fragment pobocza istniejącej drogi krajowej – dwujezdniowej, w liniach rozgraniczających 45 m. – ul. Graniczna - o pow. 0,4327 ha.
2. Ustala się następujący sposób wykorzystania terenu D 78 TD
 - a) teren będzie wykorzystany na Miejsce Obsługi Podróżnych typu III,
 - b) adaptuje się stację paliw, której uciążliwość nie może przekroczyć granic działki, z wyłączeniami i włączeniami do drogi krajowej nr 1,
 - c) w ramach terenu Miejsca Obsługi Podróżnych typu III ustala się realizację następujących elementów zagospodarowania:
 - teren parkingu dla samochodów ciężarowych, z zielenią izolacyjną o pow. ok 1,10ha,
 - teren stacji paliw typu pozamiejskiego z myjnią, serwisem, lokalną oczyszczalnią ścieków, o pow. ok. 0,65 ha,
 - teren zespołu handlowo - usługowego z usługami rzemiosła i gastronomii związanymi z miejscem obsługi podróżnych, z istniejącym I 1/2 kond. budynkiem mieszkalnym, o pow. ok. 0,38ha,
 - teren motelu do 50 łóżek z zapleczem gastronomicznym, o pow. ok. 0,21 ha,
 - teren parkingu dla samochodów osobowych i ciężarowych z zielenią izolacyjną i rekreacyjną o pow. ok. 0,57 ha ,
 - teren zieleni izolacyjnej o pow. 0,10 ha
 - d) nowa zabudowa musi spełniać następujące warunki:
 - udział powierzchni czynnej biologicznie w obrębie terenu na którym następuje zmiana przeznaczenia nie może być mniejszy niż 30%,
 - wysokość obiektów nie może przekraczać :
 - 1) motel - II i1/2 kondygnacji,
 - 2) obiekty handlowe, usługowe, zabudowa pawilonowa, parterowa ze spadzistymi dachami w granicach 15 –30 ° nachylenia połaci,
 - e) ustala się obowiązek ochrony istniejącego drzewostanu,
 - f) w projekcie budowlanym należy dokonać obliczeń rozkładu hałasu pochodzącego od pojazdów manewrujących na parkingu i w przypadku przekroczeń dopuszczalnego poziomu hałasu w części parkingowej należy zastosować ekrany akustyczne

WŁAŚCICIEL
BPIR > ŚRODOWISKO <
mgr inż. Teresa Szendoi

Rozdział 3
Zasady obsługi terenu w zakresie infrastruktury technicznej

§ 5

1. Ustala się następujące zasady obsługi terenu w zakresie infrastruktury technicznej:
 - a) odprowadzenie ścieków;
 - Do lokalnej oczyszczalni ścieków na własnym terenie,
 - przejściowo dopuszcza się gromadzenie nieczystości – socjalno bytowych i ze stacji benzynowej w szczelnych osadnikach, regularnie opróżnianych i wywożonych do istniejącej oczyszczalni,
 - docelowo do kolektora kanalizacji sanitarnej, prowadzonego w kierunku osiedla Borek - Zachód
 - b) zaopatrzenie w wodę z istniejącego wodociągu E 200 – w obszarze działki
 - c) energetyka
 - obiekty na obszarze MOPIII może być zaopatrzona w energię elektryczną i gaz.
 - wybór nośnika energii do ogrzewania pozostaje w gestii inwestora,
 - ogrzewanie budynków i uzyskanie ciepłej wody użytkowej systemami proekologicznymi,
 - dostawa gazu z istniejącego gazociągu przechodzącego przez teren MOP,
 - dostawa energii elektrycznej po realizacji stacji transformatorowej 15/0,4 kV na terenie MOP
2. Zakaz gromadzenia (poza wyznaczonym śmietnikiem) i utylizacji odpadów na całym obszarze opracowania.
3. Ustala się obowiązek oczyszczania wód opadowych z terenów narażonych na skażenia.

Rozdział 4

Rysunek planu

§ 6

2. Integralną część niniejszej Uchwały stanowi jej załącznik graficzny :
RYSUNEK ZMIANY PLANU W SKALI 1 : 2000 – rys nr 01. W Rysunku zmiany planu obowiązują następujące ustalenia
 - linie rozgraniczające tereny o różnych funkcjach i zasadach zagospodarowania - linia ciągła gruba.
 - symbole użytkowania terenu,
 - linie podziału wewnętrznego - linia ciągła cienka.

Rozdział 5

Ustalenie stawki procentowej dla nieruchomości, których wartość wzrosła w wyniku uchwalenia planu

§ 7

Ustala się 30% stawkę służącą naliczaniu opłaty z tytułu wzrostu wartości nieruchomości w wyniku uchwalenia niniejszej zmiany planu.

WŁAŚCICIEL
BPIR > ŚRODOWISKO <
mgr inż. Teresa Szendot

Rozdział 6
Przepisy końcowe

§ 8

1. Do czasu wykorzystania terenu zgodnie z perspektywicznym przeznaczeniem - teren pozostaje w dotychczasowym użytkowaniu
2. Plan zakazuje lokalizacji funkcji innych niż wyraźnie określone w ustaleniach planu.

§ 9

Uchyła się ustalenia planu obejmujące teren oznaczony w Planie Ogólnym Zagospodarowania Przestrzennego miasta Cieszyna zatwierdzonego Uchwałą Nr XXXIV/207/92 z dnia 25.06.1992 r. Rady Miejskiej w Cieszynie:

D78 TD i D60 ZI - w części - objętej nowym rysunkiem planu, stanowiącym załącznik graficzny do niniejszej Uchwały.

Teren objęty zmianami nanosi się na Rysunek Planu w skali 1 : 5000 w/w Planu Ogólnego i oznacza symbolem X5.

§ 10

Uchwała podlega ogłoszeniu w Dzienniku Urzędowym Województwa Śląskiego i na tablicy ogłoszeń Urzędu Miejskiego.

§ 11

Wykonanie Uchwały powierza się Zarządowi Miasta

§ 12

Uchwała wchodzi w życie 14 dni od daty jej ogłoszenia w Dzienniku Urzędowym Województwa Śląskiego.

Do niniejszego planu dołącza się, zgodnie z art. 10 ust. 2 ustawy o zagospodarowaniu przestrzennym (Dz.U. 15/99/139), prognozę skutków wpływu ustaleń planu na środowisko przyrodnicze.

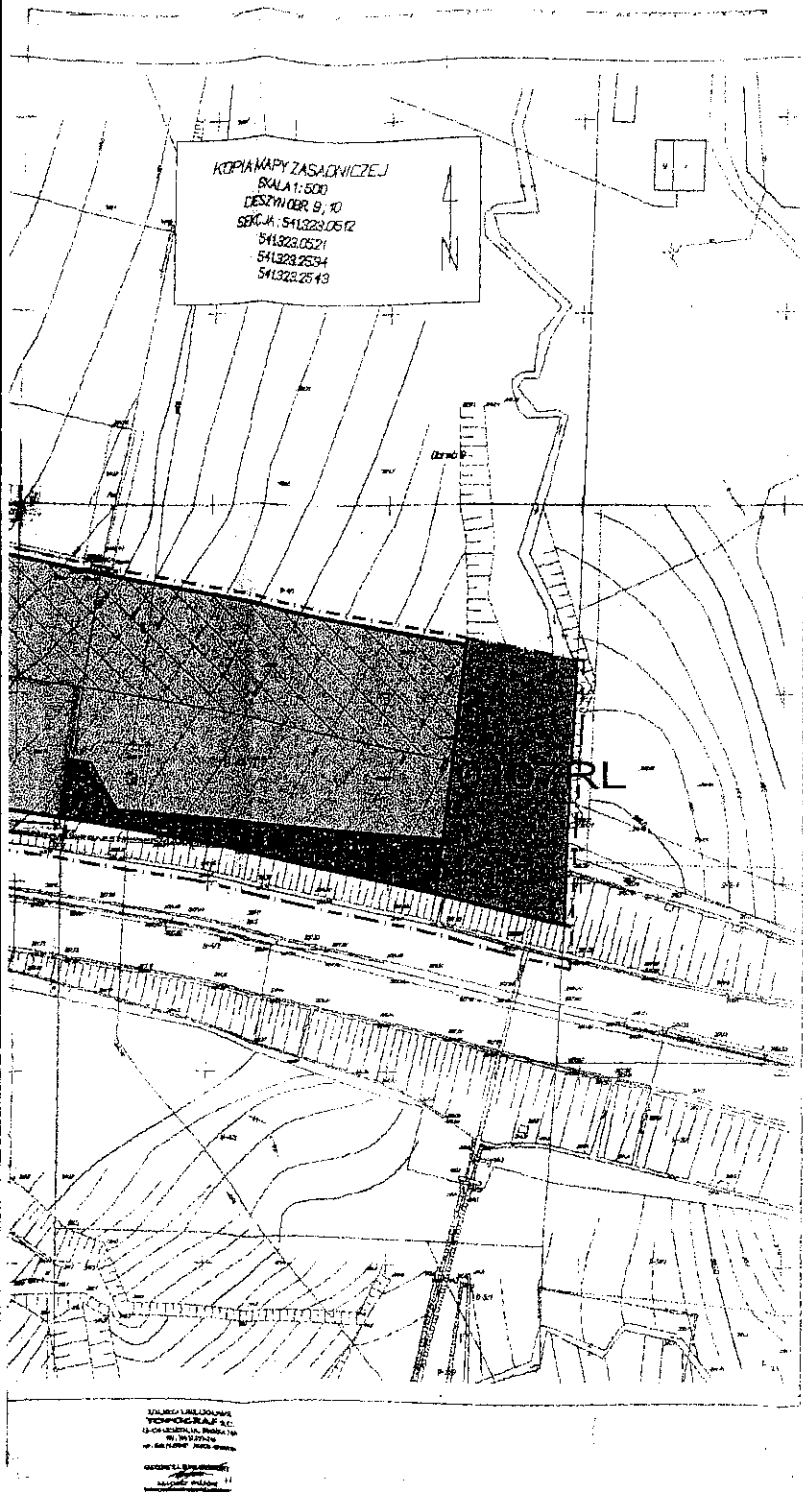
WŁAŚCICIEL
BPIR > ŚRODOWISKO <
mgr inż. Teresa Szendol

Przewodniczący
Rady Miejskiej

Przewodniczący
Rady Miejskiej

mgr Ludwik Kuboszek

EGO MIASTA CIESZYNA
MIĘDZY ULICĄ ZAMARSKĄ A ULICĄ PRZEPILIŃSKIEGO



OZNACZENIA:

- GRANICA OPRACOWANIA ZMIANY PLANU
- LINIA ROZGRANICZAJĄCA TERENY O RÓŻNYM SPOSOBIE UŻYTKOWANIA ŚCIŚLE OBOWIĄZUJĄCA
- LINIA PODZIAŁU WEWNĘTRZNEGO TERENU D78TD
- GRANICA DZIAŁEK WŁASNOŚCIOWYCH
- OBSZAR ZMIANY PRZEZNACZENIA TERENU O POW. 1.6138ha
- NUMERY DZIAŁEK WŁASNOŚCIOWYCH
- TEREN MIEJSCA OBSŁUGI PODRÓŻNYCH TYP III O POW. 3.0456ha
- DROGA GŁÓWNA KRAJOWA NR 1 O POW. 0.4327ha
- TEREN ZADRZEWIEŃ O POW. 0.2215ha
- KIERUNEK DOJAZDU DO ISTNIEJĄCEGO BUDYNKU MIESZKALNEGO

W ramach D78TD ustalono funkcjonalny podział terenu:

TEREN PARKINGU Z ZIELENIĄ IZOLACYJNĄ

TEREN STACJI BENZYNOWEJ Z MYCNIĄ I SERWISEM

TEREN MOTELU

TEREN PARKINGU Z ZIELENIĄ IZOLACYJNĄ I REKREACYJNĄ

TEREN ZIELENI IZOLACYJNEJ - o pow. 0.1013ha

TEREN ZESPOŁU HANDLOWO-USŁUGOWEGO ZWIĄZANEGO Z MIEJSCEM OBSŁUGI PODRÓŻNYCH - Z ISTNIEJĄCYM BUDYNKIEM MIESZKALNYM - o POW. ok. 0.3886ha

Przewodniczący
Rady Miejskiej

mgr Ludwik Kuboszek

Za zgodność
z oryginałem

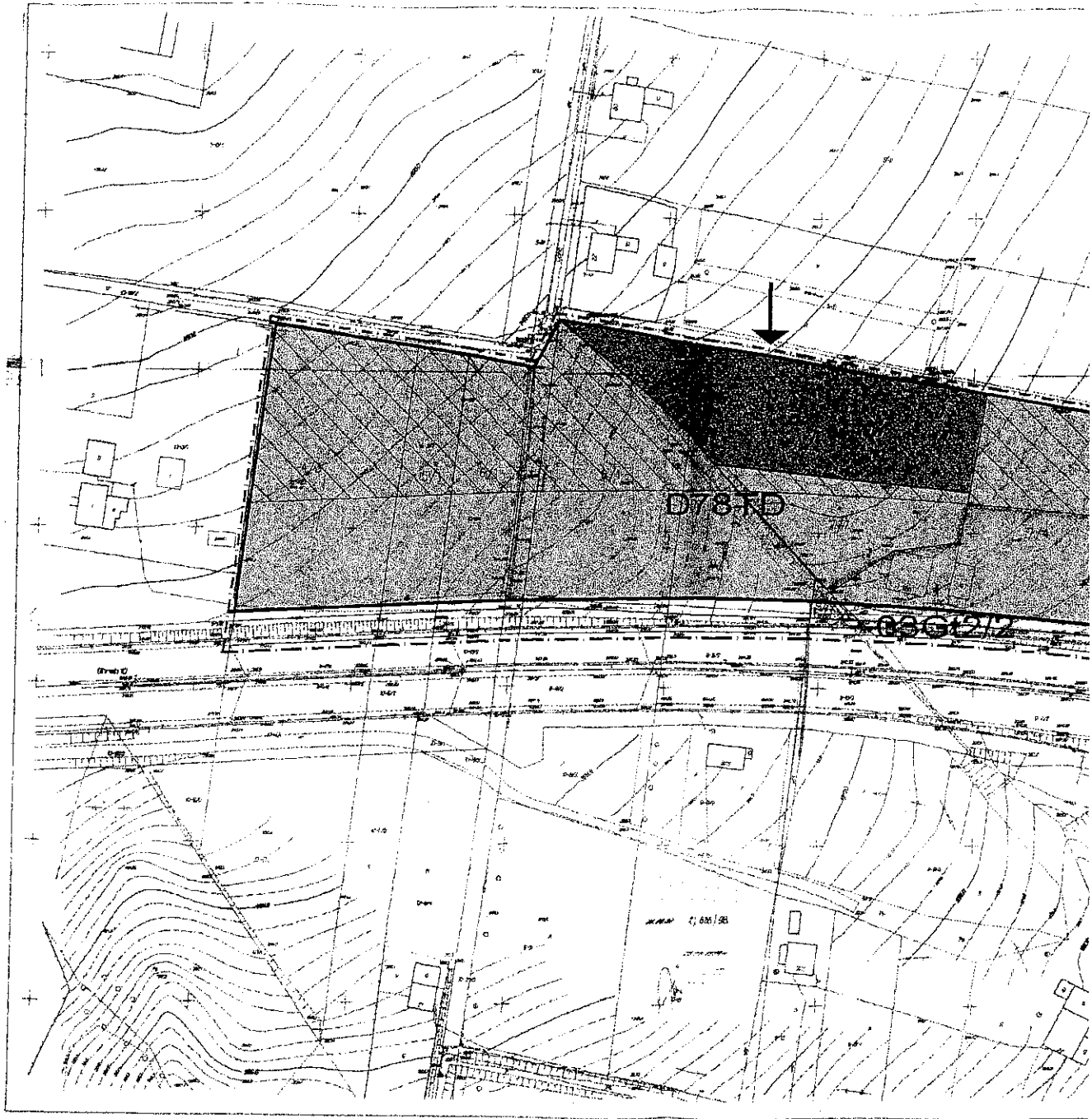
WIE ZMIANY PLANU ZAGOSPODAROWANIA PRZESTRZENI
ULICĄ PRZEPILIŃSKIEGO

WŁAŚCICIEL
BPR - ŚRODOWISKO
mgr inż. Teresa Szendel

SKALA 1:2000
komputerowe pomniejszenie mapy zasadniczej 1:500

OPRACOWANO W P.A.NOVA sp. z o.o. GLIWICE

ZMIANA PLANU OGÓLNEGO ZAGOSPODAROWANIA PRZESTRZENI
PO PÓŁNOCNEJ STRONIE ULICY GRANICZNEJ, NA ODCINKU



ZALĄCZNIK DO UCHWAŁY NR X/100/99 Z DNIA 29 kwietnia 1999R RADY MIEJSKIEJ W CIESZYŃNIE W S
MIASTA CIESZYŃNA PO PÓŁNOCNEJ STRONIE ULICY GRANICZNEJ NA ODCINKU POMIĘDZY ULICĄ ZAMARSKĄ

**Projekt Budowlany przekroczenia Drogi Wojewódzkiej nr 938, ul.
Katowicka (Działka numer 208/3 obręb 69) kanalizacją sanitarną w
ramach projektu: budowa kanalizacji sanitarnej w rejonie ulic Pikiety i
Przepilińskiego w Cieszynie.**

srodowisko 

BIURO PROJEKTOWANIA
I REALIZACJI INWESTYCJI
EKOLOGICZNYCH
UL. HARCERSKA 6a, 43-300 BIELSKO-BIALA
(033) 497 30 08, (033) 497 08 46

ZAŁĄCZNIK 1

Cieszyn dnia 19.09.2007 r.

ORI.0113-59/07

UPOWAŻNIENIE

Do zamówienia: Umowa Nr 29/XIV/2007

Burmistrz Miasta Cieszyna upoważnia P. Teresę Szendol zam. Bielsko-Biała , ul. Słowackiego 5/9 (dowód osobisty AAR 023310) właścicielkę Biura Projektowania i Realizacji Inwestycji Ekologicznych „ Środowisko” 43-300 Bielsko-Biała , ul. Harcerska 6a , P. Tomasza Nawieśniaka, zam. Bystra. ul. Uzdrowska 7, (dowód osobisty DB 6099678) , P. Ewę Matyczak – Słodowy, zam. w Międzybrodziu Bialskim, ul. Widokowa 33 (dowód osobisty AGA 017662), pracowników w/w Firmy do występowania w imieniu Gminy Cieszyn przed organami administracji rządowej i samorządowej oraz instytucjami opiniującymi dokumentację , jak również właścicielami terenu w sprawach związanych z opracowaniem dokumentacji projektowo-kosztorysowej oraz uzyskaniem niezbędnych decyzji administracyjnych oraz prawomocnej decyzji o pozwoleniu na budowę dla zadania inwestycyjnego pn: „Budowa kanalizacji sanitarnej w rejonie ulic Pikiety i Przepilińskiego”.

Burmistrz Miasta Cieszyna
[Signature]
mgr inż. Bogdan Łopka

[Signature]
Z Głównego Urzędu

WŁAŚCICIEL
BPIR > ŚRODOWISKO
mgr inż. Teresa Szendol

**Projekt Budowlany przekroczenia Drogi Wojewódzkiej nr 938, ul.
Katowicka (Działka numer 208/3 obręb 69) kanalizacją sanitarną w
ramach projektu: budowa kanalizacji sanitarnej w rejonie ulic Pikiety i
Przepilińskiego w Cieszynie.**

środowisko 

BIURO PROJEKTOWANIA
I REALIZACJI INWESTYCJI
EKOLOGICZNYCH
UL. HARCERSKA 6a, 43-300 BIELSKO-BIAŁA
(033) 497 30 08, (033) 497 08 46

ZAŁĄCZNIK 2

205

Bielsko-Biala

5.10.

19 77

(pieczęć)

Nr B-B.60/77

**DECYZJA O STWIERDZENIU PRZYGOTOWANIA ZAWODOWEGO
do pełnienia samodzielnych funkcji technicznych w budownictwie**

Na podstawie § 2 ust.1 pkt 1, § 5 ust.1, § 13 ust.1 pkt 4 lit a,b,c
§ 7 w pkt 4c-bez ochrony pow.atm.

rozporządzenia Ministra Gospodarki Terenowej i Ochrony Środowiska z dnia 20 lutego 1975

w sprawie samodzielnych funkcji technicznych w budownictwie (Dz.U. Nr 8, poz. 46) stwierdza się, że

Teresa Szendoł

Obywatel (ka)

(imię i nazwisko)

magister inżynier urządzeń sanitarnych

(tytuł naukowy - zawodowy)

urodzony (a) dnia

15 października 49

19 r. w

Sosnowcu

posiada przygotowanie zawodowe upoważniające do wykonywania samodzielnej funkcji
obejmującej projektowanie, kierowanie, nadzorowanie oraz kontro-
lowanie budowy i robót

(rodzaj funkcji)

w specjalności

instalacyjno-inżynieryjnej

(rodzaj specjalności techniczno-budowlanej)

w zakresie

**sieci i instalacji sanitarnych oraz ochrony środo-
wiska - bez ochrony pow.atm.**

(specjalizacja zawodowa)

MA-BUA/14

CWD MA-BUA-14 zam. 10087-Kw-W-76 WDA zam. 312-K) 50.000 piśm. 71g

Za zgodą
i wyrażeniem

WŁAŚCICIEL
BPIR ŚRÓDOWISKO

mgr inż. Teresa Szendoł

Obywatel (ka)

Teresa Szendoł
(imię i nazwisko)

jest upoważniony (a) do:

- 1/ sporządzania projektów sieci wodociągowych, kanalizacyjnych i ciepłych uzbrojenia terenu i instalacji sanitarnych oraz instalacji i urządzeń służących do ochrony przed zanieczyszczeniem wód i gleby - bez ochrony powietrza atmosferycznego, łącznie ze związanymi z nimi konstrukcjami wsporczymi,
- 2/ kierowania, nadzorowania i kontrolowania budowy i robót, kierowania i kontrolowania wytwarzania konstrukcyjnych elementów sieci oraz oceniania i badania stanu technicznego w zakresie sieci wodociągowych, kanalizacyjnych i ciepłych uzbrojenia terenu i instalacji sanitarnych oraz sieci instalacji i urządzeń służących do ochrony przed zanieczyszczeniem wód i gleby - bez ochrony powietrza atmosferycznego, łącznie ze związanymi z nimi konstrukcjami wsporczymi.



Z upoważnienia Wojewody,

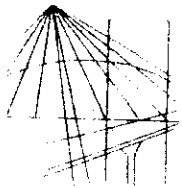
Z-ca Dyrektora Wydziału
Geodezji, Terenów
i Ochrony Środowiska

inż. arch. *[Signature]* Potopřak

(podpis i pieczęć)

Za zgodność
z oryginałem

WEASOICIEŁ
BPIR ŚRÓDOWISKA
mgr inż. *[Signature]* Teresa Szendoł



Ś L Ą S K A
O K R Ę G O W E
I Z B Y
I N Ż Y N I E R Ó W
B U D O W N I C T W A

Bielsko-Biala, 12 grudnia 2017 r.

Pan/Pani **Teresa Szendol**

ul. Orzańska 26

43-300 Bielsko-Biala

Z A Ś W I A D C Z E N I E

Pan/Pani **Szendol Teresa**

jest członkiem Śląskiej Okręgowej Izby Inżynierów

Budownictwa o numerze ewidencyjnym **SLK/IS/0571/01**

i posiada wymagane ubezpieczenie od odpowiedzialności

cywilnej.

Mapa: www.kamwice.pl

PRZEWODNICZĄCY RADY
ŚLĄSKIEJ OKRĘGOWEJ IZBY INŻYNIERÓW BUDOWNICTWA

Stefan Czarniecki
mgr inż. Stefan Czarniecki

Teresa Szendol
mgr inż. Teresa Szendol

WŁAŚCICIEL
BPIR <ŚRODOWISKO>

Teresa Szendol
mgr inż. Teresa Szendol

010.kamwice.pl



MAŁOPOLSKA
OKRĘGOWA
I Z B A
INŻYNIERÓW
BUDOWNICTWA



27 grudzień 2007

Kraków,

Zaświadczenie

Henryk Dera

Pan/Pani.....

ul. Czarnieckiego 17/7

miejsce zamieszkania.....

32-602 Oświęcim

jest członkiem Małopolskiej Okręgowej Izby Inżynierów Budownictwa
MAP/IS/0651/01

o numerze ewidencyjnym

i posiada wymagane ubezpieczenie od odpowiedzialności cywilnej.

1 styczeń 2008 r.

Niniejsze zaświadczenie jest ważne od dnia

31 grudzień 2008 r.

do dnia

PRZEWODNICZACY RADY
MAŁOPOLSKIEJ OKRĘGOWEJ IZBY
INŻYNIERÓW BUDOWNICTWA
w Krakowie

dr inż. Zygmunt Rąwicki


(pieczęć i podpis przewodniczącego OIB)

144/1011

WŁAŚCICIEL
BPIR > SROBOWISKO <
mgr inż. Teresa Szendol

**Za zgodność
z oryginałem**

**Uporządkowanie gospodarki ściekowej w aglomeracji
cieszyńskiej.
Budowa sieci kanalizacji sanitarnej przy ulicy Pikiety i
Przepilińskiego w Ciesznie.**

środowisko 
BIURO PROJEKTOWANIA
I REALIZACJI INWESTYCJI
EKOLOGICZNYCH
UL. HARCERSKA 6a, 43-300 BIELSKO-BIAŁA
(033) 497 30 08, (033) 497 08 46

ZAŁĄCZNIK 3

Bielsko-Biała, 10.03.2008

Oświadczenie

Ja, niżej podpisana Teresa Szendoł, zamieszkała w Bielsku Białej przy ul. Odrzańskiej 26 oświadczam, że wykonany przeze mnie projekt :

“ Projekt budowlany przekroczenia drogi wojewódzkiej nr 938, ul. Katowicka (dz. nr 208/3 obr 69) oraz włączenia do istniejącej kanalizacji na działce należącej do pasa drogi krajowej nr 1 w Cieszynie (działka 4/2 obr. 9) kanalizacją sanitarną w ramach projektu: Budowa kanalizacji sanitarnej w rejonie ulic Pikiety i Przepilińskiego w Cieszynie.”

jest zgodny z przepisami ustawy z dnia 7 lipca 1994r-Prawo Budowlane (Dz. U. Nr 207z 2006 r. nr 156, poz. 1118 z późn. zm) i innymi obowiązującymi przepisami oraz zasadami wiedzy technicznej.

mgr inż. Teresa Szendoł
43-300 Bielsko-Biała, ul. Odrzańska 26
Nr upr. 60/77 do projektowania, kierownictwa,
nadzoru technicznego, kontrolowania i wyrobu
Sprawność, niezależność i odpowiedzialność
Zaświadczenie nr 001/08 z dnia 10.03.2008 r.

.....
(data i podpis)

Bielsko-Biała, 10.03.2008

Oświadczenie

Ja, niżej podpisany Henryk Dera, zamieszkały w Oświęcimiu przy ul. Czarnieckiego 17/7 oświadczam, że sprawdzony przeze mnie projekt :

“Projekt budowlany przekroczenia drogi wojewódzkiej nr 938, ul. Katowicka (dz. nr 208/3 obr 69) oraz włączenia do istniejącej kanalizacji na działce należącej do pasa drogi krajowej nr 1 w Cieszynie (działka 4/2 obr. 9) kanalizacją sanitarną w ramach projektu: Budowa kanalizacji sanitarnej w rejonie ulic Pikiety i Przepilińskiego w Cieszynie.”

jest zgodny z przepisami ustawy z dnia 7 lipca 1994r-Prawo Budowlane (Dz. U. Nr 207z 2006 r. nr 156, poz. 1118 z późn. zm) i innymi obowiązującymi przepisami oraz zasadami wiedzy technicznej.

HENRYK DERA
Specjalista i inżynier w dziedzinie
Projektacji i Kanalizacji
Specjalizacja: budowa i eksploatacja
kanalizacji sanitarnej i gosp.
inżynier, inż. inż.
ul. Czarnieckiego 17/7, 43-100 Cieszyn

.....
(data i podpis)

**Uporządkowanie gospodarki ściekowej w aglomeracji
cieszyńskiej.
Budowa sieci kanalizacji sanitarnej przy ulicy Pikiety i
Przepilińskiego w Ciesznie.**

środowisko 
BIURO PROJEKTOWANIA
I REALIZACJI INWESTYCJI
EKOLOGICZNYCH
UL. HARCERSKA 6a, 43-300 BIELSKO-BIAŁA
(033) 497 30 08, (033) 497 08 46

ZAŁĄCZNIK 4

Cieszyn, dnia 4 kwietnia 2008r.

**Biuro Projektowania i Realizacji
Inwestycji Ekologicznych
" Ś R O D O W I S K O "**
ul. Harcerska 6A
43-300 Bielsko - Biala

Dotyczy: uzgodnienia projektu wykonawczego budowy kanalizacji sanitarnej w rejonie ulic: Pikiety i Przepilińskiego w Cieszynie.

Zakład Gospodarki Komunalnej w Cieszynie Dział Gospodarki Ściekami informuje, że -- opracowany przez Państwa w lutym br. - projekt wykonawczy budowy kanalizacji sanitarnej w rejonie ulic: Pikiety i Przepilińskiego w Cieszynie uzgadnia pod poniższymi warunkami.

- Do projektu należy dołączyć pisemną zgodę Właścicieli posesji Przepilińskiego 163 na podłączenie ich posesji do nowo zaprojektowanej kanalizacji sanitarnej za pośrednictwem prywatnej istniejącej kanalizacji sanitarnej, która nie zostanie przejęta w eksploatację przez Zakład Gospodarki Komunalnej.
- Do projektu należy dołączyć uzgodnienie z Zarządem Dróg Wojewódzkich w Katowicach.
- Na etapie realizacji budowy należy rozważyć odsunięcie projektowanej kanalizacji sanitarnej na odcinku A24.1 - A24.2 od granicy działek nr: 31/8 i 79 na odległość 1,0m. W takim przypadku należałoby założyć rurę ochronną na gazociągu lub kanalizacji na całej długości zbliżenia (mniejszym niż 1,5m) pomiędzy kanalizacją i gazociągiem (rys. 3.2).

Przy zgłaszaniu wybudowanej kanalizacji sanitarnej do odbioru technicznego w tut. Zakładzie Wykonawca winien przedłożyć oświadczenie o założeniu rur ochronnych na wszystkich skrzyżowaniach i zbliżeniach kanalizacji z gazociągami.

Przedłożony przez Państwa projekt pozostawiamy w swoich aktach

Powyższe ważne jest 2 lata.

Z up. Dyrektora
KIEROWNIK DZIAŁU
GOSPODARSTWA ŚCIEKAMI
[Signature]
mgr inż. Aleksandra Stupska

Do wiadomości: Urząd Miejski w Cieszynie Wydział Inwestycji Miejskich, ul. Kochanowskiego 14;
Kopie: DS:

[Signature]
WŁAŚCICIEL
BPIR "ŚRODOWISKO"
mgr inż. Teresa Szendel

**Uporządkowanie gospodarki ściekowej w aglomeracji
cieszyńskiej.
Budowa sieci kanalizacji sanitarnej przy ulicy Pikiety i
Przepilińskiego w Ciesznie.**

spodowisko 

BIURO PROJEKTOWANIA
I REALIZACJI INWESTYCJI
EKOLOGICZNYCH
UL. HARCERSKA 6a, 43-300 BIELSKO-BIALA
(033) 497 30 08, (033) 497 08 46

ZAŁĄCZNIK 5



ZARZĄD DRÓG WOJEWÓDZKICH
W K A T O W I C A C H



Katowice, 09.11.2007 r.

WEF-I/ZKOGI/2211/ 10021 107

Biuro Projektowania i Realizacji
Inwestycji Ekologicznych
„ŚRODOWISKO”
ul. Harcerska 6a
43-300 Bielsko- Biała

Dotyczy: uzgodnienia projektu „ Budowa kanalizacji sanitarnej w rejonie ul. Przepilińskiego i ul. Pikiety w Cieszynie”

Zarząd Dróg Wojewódzkich w Katowicach w odpowiedzi na pismo z dnia 22.10.2007 r. informuje, że nie posiada danych i nie jest administratorem istniejącej kanalizacji sanitarnej, natomiast inwestorem dokumentacji przebudowy skrzyżowania jest Miejski Zarząd Dróg w Cieszynie.

Otrzymują:
Adresat
WEF-I a/a

Z-CA DYREKTORA

mgr inż. Jerzy Mochowski

WŁASCICIEL
BPIR > ŚRODOWISKO <

mgr inż. Teresa Szendel

**Uporządkowanie gospodarki ściekowej w aglomeracji
cieszyńskiej.
Budowa sieci kanalizacji sanitarnej przy ulicy Pikiety i
Przepilińskiego w Ciesznie.**

środowisko 

BIURO PROJEKTOWANIA
I REALIZACJI INWESTYCJI
EKOLOGICZNYCH
UL. HARCERSKA 6a, 43-300 BIĘLSKO-BIAŁA
(033) 497 30 08, (033) 497 08 46

ZAŁĄCZNIK 6



BIURO STUDIÓW I PROJEKTÓW

BIURO STUDIÓW I PROJEKTÓW KOMUNIKACJI Spółka z o.o.

40-619 KATOWICE; ul. Szenwalda 42
NIP: 634-013-25-19 KRS 0000207674
Kapitał zakładowy 51 500
e-mail: drogi@bsipk.katowice.pl

Centrala 32 - 202 79 60, 32 - 202 77 61
Fax: 32 - 206 13 20
Pracownia Drogowa 32 - 608 84 65
Pracownia Inżynieria Ruchu 32 - 608 84 71

D/ 17 /08

Katowice, 07 01 2008 r

BIURO PROJEKTOWANIA I REALIZACJI INWESTYCJI EKOLOGICZNYCH "ŚRODOWISKO"

ul. Harcerska 6a
43 - 300 BIELSKO-BIAŁA

dotyczy: Uzgodnienia projektu "Budowa kanalizacji sanitarnej w rejonie ul. Przeplińskiego i ul. Pikiety w Cieszynie"

Projektowany przez Wasze biuro przebieg trasy kanalizacji sanitarnej w rejonie skrzyżowania DW NR 938 - ul. Katowicka i ul. Pikiety uzgadniamy pozytywnie. Proponujemy aby zwieńczenia studni znajdujących się w jezdni umożliwiały ich pionową regulację. Projektowane rzędne dla studni S1 - nie dotyczy (poza zakresem projektu drogowego) i S2 - 356,10m ($\pm 0,05$ m). Jednocześnie informujemy iż projekty branżowe (oświetlenie, przekładki urządzeń podziemnych) nie są w naszym zakresie i nie posiadamy na dzień dzisiejszy informacji na temat ich przebiegu.

Konrad Masny

załączniki:

- 1 egz. projektu przebudowy skrzyżowania (część drogową) w wersji elektronicznej

WŁAŚCICIEL
BPIR "ŚRODOWISKO"
mgr inż. Teresa Szendel

Konto: ING BANK ŚLĄSKI SA VII/o KATOWICE 35 1050 1214 1000 0007 0001 5498 PLN

**Uporządkowanie gospodarki ściekowej w aglomeracji
cieszyńskiej.
Budowa sieci kanalizacji sanitarnej przy ulicy Pikiety i
Przepilińskiego w Ciesznie.**

środowisko 

BIURO PROJEKTOWANIA
I REALIZACJI INWESTYCJI
EKOLOGICZNYCH
UL. HARCERSKA 6a, 43-300 BIELSKO-BIAŁA
(033) 497 30 08, (033) 497 08 46

ZAŁĄCZNIK 7



ZARZĄD DRÓG WOJEWÓDZKICH
W KATOWICACH



Katowice, 30.11.2007r

WDU/DFAM/5425/L-155.06/11753/07

PPU „INKOM”
ul. Św. Barbary 21a
40-053 Katowice

Dotyczy: przebudowy skrzyżowania drogi wojewódzkiej nr 938 (ul. Katowicka) z ul. Pikiety w Cieszynie.

W związku z wystąpieniem Biura Projektowania i Realizacji Inwestycji Ekologicznych „Środowisko” z wnioskiem o uzgodnienie lokalizacji sieci kanalizacji sanitarnej w pasie drogi wojewódzkiej nr 938 ul. Katowicka w obszarze skrzyżowania z ul. Pikiety w Cieszynie, zwracam się o wyrażenie Państwa opinii w tej sprawie, w odniesieniu do przyjętych rozwiązań projektowych przebudowy wyżej opisanego skrzyżowania. W załączeniu przesyłam kopię mapy zasadniczej z naniesioną lokalizacją projektowanej sieci kanalizacyjnej w obszarze skrzyżowania

Ponadto Zarząd Dróg Wojewódzkich w Katowicach, zwraca się o powoływanie się na numer n/n pisma w trakcie prowadzenia korespondencji.

ZICA DYREKTORA

mgr inż. Jerzy Machowski

Załącznik

1. Kopia mapy zasadniczej z lok. inwestycji

Otrzymują:

1. Adresat
2. WDU/U a/e

Do wiadomości:

1. Biuro Projektowania i Realizacji Inwestycji Ekologicznych „Środowisko”
Ul. Harcerska 6e
43-300 Bielsko - Biała

WŁAŚCICIEL
BPIR „ŚRODOWISKO”
mgr inż. Teresa Szendel

C:\Documents and Settings\Uzgodnienia BPIR\pik\pik\realizacja\INKOM - Środowisko.doc

ul. Lechicka 24
40-609 KATOWICE
NIP : 954 22 95 953



KANCELARIA : +32 78 19 220
SEKRETARIAT : +32 78 19 211
FAX : +32 78 19 200

**Uporządkowanie gospodarki ściekowej w aglomeracji
cieszyńskiej.
Budowa sieci kanalizacji sanitarnej przy ulicy Pikiety i
Przepilińskiego w Ciesznie.**

środowisko 

BIURO PROJEKTOWANIA
I REALIZACJI INWESTYCJI
EKOLOGICZNYCH
UL. HARCERSKA 6a, 43-300 BIELSKO-BIAŁA
(033) 497 30 08, (033) 497 08 46

ZAŁĄCZNIK 8

Postanowienie
MZD / DZ / 3556 / 07

Działając na podstawie art. 21 ust. 1a oraz art. 39 ust. 3 ustawy z dnia 21 marca 1985 r. o drogach publicznych (j.t. Dz. U. z 2004 r. nr 204 poz. 2086 z późn. zm.), porozumienia nr WO. 0118-1-1 / 05 z dnia 30 czerwca 2005 roku w sprawie wykonywania uchwał dotyczących powierzenia zadań zarządcy dróg powiatowych w granicach miasta Cieszyna zawarte pomiędzy Zarządem Powiatu w Cieszynie a Burmistrzem Miasta Cieszyna oraz art. 104 ustawy z dnia 14 czerwca 1960 r. Kodeks postępowania administracyjnego (j.t. Dz. U. z 2000 r. Nr 98 poz. 1071 z późn. zm.), po rozpatrzeniu wniosku Biura Projektowania i Realizacji Inwestycji Ekologicznych „ś r o d o w i s k o” ; 43-300 Bielsko-Biała, ul. Harcerska 6A występującego na podstawie zlecenia Gminy Cieszyn ; 43-400 Cieszyn, ul. Rynek 1 w sprawie uzgodnienia lokalizacji projektowanej kanalizacji sanitarnej w rejonie ulic Przepilińskiego i Pikiety w Cieszynie.

POSTANAWIAM

wyrazić zgodę na umieszczenie kolektora kanalizacji sanitarnej w terenie pasa drogowego ul. Pikiety oraz ul. Przepilińskiego pod warunkiem zachowania następujących ustaleń :

Osadzenie kolektora kanalizacji sanitarnej zezwalam metodą przekopu podłużnego pasa drogowego. Zwracamy uwagę na fakt, że ul. Pikiety nie posiada kanalizacji deszczowej. Sieć kanalizacji sanitarnej prowadzić w ten sposób, by nie ograniczyć możliwości budowy sieci kanalizacji deszczowej w ul. Pikiety. Studnie rewizyjne lokalizować w środku pasa ruchu (włazy powinny być usytuowane pomiędzy kołami samochodów). Przedstawiona wstępna trasa sieci kanalizacji sanitarnej tego warunku nie spełnia. Zachować drożność powierzchniowego odwodnienia pasa drogowego. W przypadku uszkodzenia przepustu, należy go wymienić na nowy średnicy nie mniejszej niż Ø 500. W trakcie realizacji przedmiotowej inwestycji, po wykonaniu robót budowlanych należy odtworzyć nawierzchnię jezdni. Odtworzenie polegać będzie na odbudowie istniejącej, pełnej konstrukcji z zachowaniem grubości wszystkich warstw. Warstwę ścierną nawierzchni jezdni odtworzyć na szerokość jednego pasa ruchu na odcinku prowadzonych robót. Po wykonaniu robót budowlanych teren uporządkować i doprowadzić do stanu poprzedniego. Uszkodzone elementy wymienić na nowe z tego samego materiału z zachowaniem kolorystyki.

Dodatkowo informujemy, że aktualnie są prowadzone przez Przedsiębiorstwo Projektowo-Usługowe „INKOM” S.C. Spółka Prawa Cywilnego ; 40-053 Katowice, ul. Św. Barbary 21a prace projektowe związane z przebudową skrzyżowania drogi wojewódzkiej Nr 938 - ul. Katowickiej z ul. Pikiety. W związku z tym trasę przejścia przez ul. Katowicką należy dodatkowo uzgodnić z projektantem przebudowy skrzyżowania oraz z administratorem drogi Zarządem Dróg Wojewódzkich w Katowicach ; 40-009 Katowice, ul. Teatralna 1. Odtworzenie nawierzchni jezdni powinien realizować uprawniony w zakresie robót drogowych wykonawca. Roboty te należy wykonywać pod nadzorem Inżyniera ds. Budowlanych Zarządania i Nadzoru Europejskiego MZD, podlegając odprawom kontrolnym przez Zarząd Miasta.

Uzasadnienie

Przedstawiona we wniosku propozycja osadzenia sieci kanalizacji sanitarnej w terenie pasa drogowego ul. Pikiety i ul. Przepilińskiego, za zgodą Zarządu drogi nie narusza przepisów ustawy o drogach publicznych.

POUCZENIE

Od niniejszego postanowienia służy zażalenie do Samorządowego Kolegium Odwoławczego w Bielsku Białej, za moim pośrednictwem, w terminie 7 dni od dnia jego doręczenia.

WŁASNOŚCIEL
BIURO KATASTRALNE
ul. Rynek 1, Cieszyn/Szendel

**Za zgodność
oryginałem**

Otrzymują :
* Biura Projektowania i Realizacji Inwestycji Ekologicznych „ś r o d o w i s k o”
; 43-300 Bielsko-Biała, ul. Harcerska 6A

Do wiadomości
* MZD Cieszyn, DZ / a/a

Z Urzędu Burmistrza Miasta Cieszyna
DYREKTOR
MILISZCZYK
Wesław Cieszyński

**Uporządkowanie gospodarki ściekowej w aglomeracji
cieszyńskiej.
Budowa sieci kanalizacji sanitarnej przy ulicy Pikiety i
Przepilińskiego w Ciesznie.**

środowisko 
BIURO PROJEKTOWANIA
I REALIZACJI INWESTYCJI
EKOLOGICZNYCH
UL. HARCERSKA 6a, 43-300 BIELSKO-BIAŁA
(033) 497 30 08, (033) 497 08 46

ZAŁĄCZNIK 9

Cieszyn 25 stycznia 2008 roku

Burmistrz Miasta Cieszyna

DECYZJA MZU/DZ/4434/07

Działając na podstawie art. 21, ust. 1a oraz art. 39, ust. 1, pkt 3 Ustawy o drogach publicznych z dnia 21 marca 1985 roku, (Dz.U. nr 19 z 2007 roku, poz. 115 z późn. zmianami) oraz art. 104 Ustawy z dnia 14 czerwca 1960 roku Kodeks postępowania administracyjnego (Dz.U. nr 98 z 2000 roku, poz. 1071 z późn. zmianami), po rozpatrzeniu wniosku z dnia 27 grudnia 2007 roku Gminy Cieszyn, Rynek 1-Ratusz, adres: 43-400 Cieszyn,

zezwalam

na wykonanie - budowę kanalizacji sanitarnej w ulicy Pikiety i Przepilińskiego w Cieszynie, w zakresie zgodnym z projektem budowlanym opracowanym w grudniu 2007 roku przez Biuro Projektowania i Realizacji Inwestycji Ekologicznych "Środowisko", adres: 43-300 Bielsko Biala; ul. Harcerska 6A w ramach zadania inwestycyjnego p.n. "Uporządkowanie gospodarki ściekowej w aglomeracji cieszyńskiej".

Na podstawie art. 107, par. 4 Kpa odstąpiono od uzasadnienia decyzji, jako że uwzględnia ona w całości żądanie strony.

Pouczenie.

Roboty związane z wykonaniem - budową kanalizacji sanitarnej należy zrealizować zgodnie z projektem budowlanym - opracowanym w grudniu 2007 roku, uzgodnieniami, wcześniejszymi warunkami podanymi przez Miejski Zarząd Dróg. Wszelkie odstępstwa od projektu i warunków należy wyprzedzająco uzgodnić z Miejskim Zarządem Dróg.

Przed przystąpieniem do robót należy wystąpić do Miejskiego Zarządu Dróg z wnioskiem o wydanie decyzji na ich prowadzenie w pasie drogowym. W decyzji podane zostaną szczegółowe warunki prowadzenia i organizacji robót na czas ich trwania.

Warunkiem Miejskiego Zarządu Dróg odbioru końcowego robót związanych z wykonaniem - budową kanalizacji sanitarnej w ramach planowanego zadania będzie:

potwierdzenie zgodności budowy kanalizacji sanitarnej z zatwierdzonym projektem, uzgodnieniami i wcześniejszymi

- przedstawienie inwentaryzacji geodezyjnej, powykonawczej wybudowanej kanalizacji sanitarnej
- przedstawienie pisemnego oświadczenia kierownika budowy lub wykonawcy robót o wykonaniu robót zgodnie z zatwierdzonym projektem budowlanym

Niniejsza decyzja ważna jest dwa lata od dnia kiedy stanie się prawomocną

Od niniejszej decyzji służy odwołanie do Samorządowego Kolegium Odwoławczego w Bielsku Białej, za pośrednictwem, w terminie 14 dni od dnia jej doręczenia.

WŁADYŚLAW
BRONIAKOWSKI
10.01.2008

Zgodnie z Ustawą o drogach publicznych z dnia 21 marca 1985 roku, za umieszczenie w pasie drogowym urządzeń infrastruktury nie związanej z potrzebami zarządzania drogami ani potrzebami ruchu drogowego, pobiera się opłatę za

**Za zgodność
z oryginałem**

zajęcie pasa drogowego jako iloczyn metrów kwadratowych powierzchni pasa drogowego, zajętej przez rzut poziomy urządzenia i roczne, stawki opłaty za zajęcie pasa drogowego { art. 40, ust 2, pkt 2, ust 6 } inwestor w terminie do 30 dni od ostatniego dnia zajęcia pasa drogowego jest zobowiązany w drodze pisemnego protokołu przekazać pas drogowy do użytkowania służbom drogowym, załączając opłatę powykonawczą na podkładzie mapy zasadniczej, z naniesioną przez uprawnionego geodecę lokalizacją urządzeń obcych { Dz. U. Nr 38, poz.455 }

Zgodnie z ustawą z dnia 16 listopada 2006 roku o opłacie skarbowej { Dz.U. 06.225 1635 }, pkt 44, część III załącznika do ustawy o opłacie skarbowej, w związku z art. 4 tej ustawy, niniejsza decyzja zwolniona jest z opłaty skarbowej { zwolnienie nr 9 }.



2 up. Burmistrza Miasta Cieszyna
DYREKTOR
MIEJSKIEGO ZARZĄDU DRÓG

Wiesław Sosin

Otrzymuje:

- Urząd Miejski w Cieszynie, Rynek 1 - Ratusz, 43-400 Cieszyn

Do wiadomości:

Biurowo Projektowania i Realizacji Inwestycji Ekologicznych "Środowisko", 43-300 Bielsko Biala, ul. Harcerska 6A

- Miejski Zarząd Dróg, Dział Zarządzania i Nadzoru Drogowego, 43-400 Cieszyn, ul. Liburnia 4

Załącznik:

- projekt. uzgodnienie przebiegu kanalizacji w drogach, w rejonie ulic Pikiety i Przepilińskiego w Cieszynie

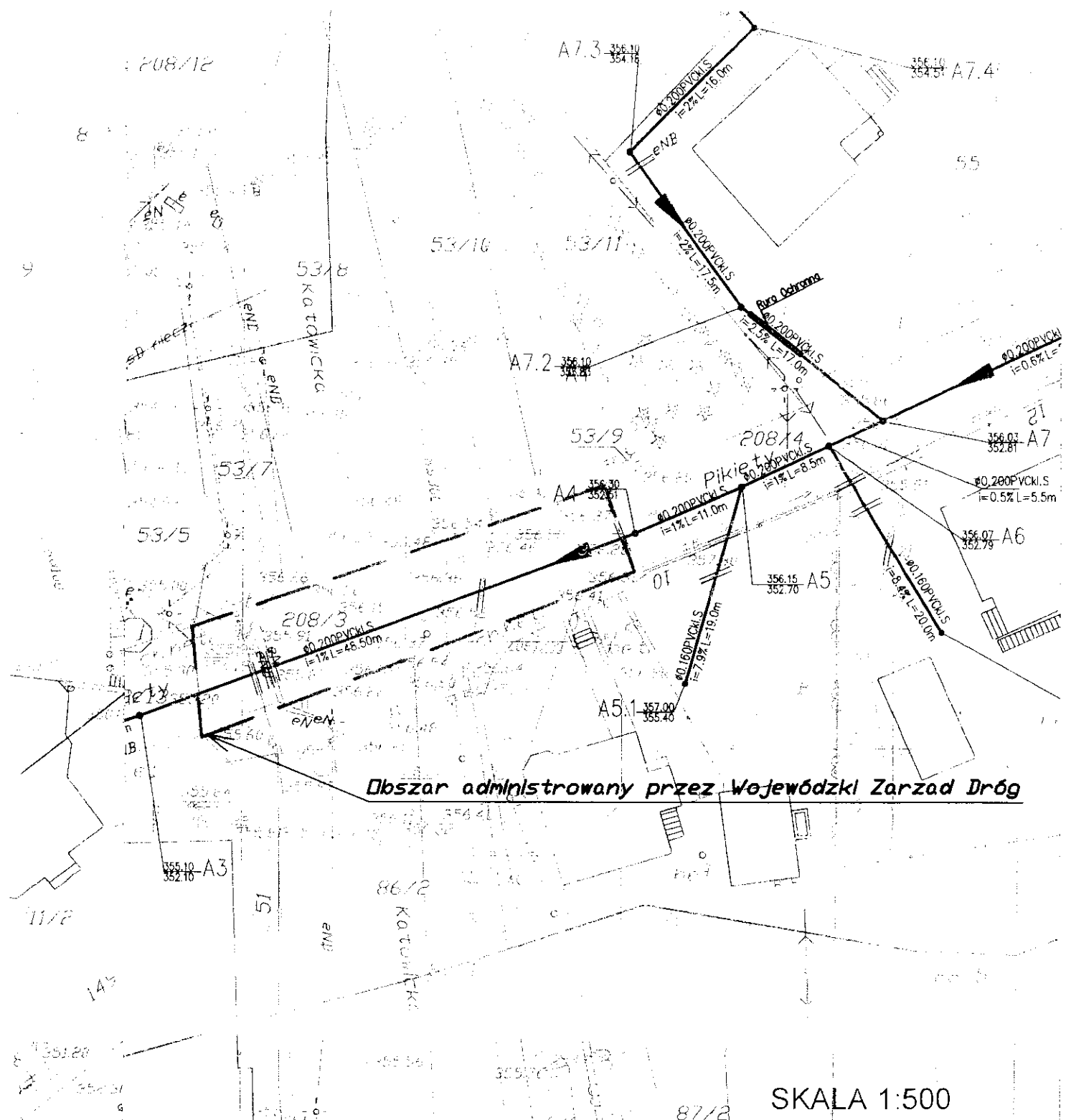
- 1 egzemplarz

WŁAŚCICIEL
PRZYJMUJE I ZWALIDUJE

Wiesław Sosin

Protwierdzenie odbioru

**Za zgodność
z oryginałem**

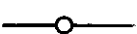



Obszar administrowany przez Wojewódzki Zarząd Dróg

SKALA 1:500

LEGENDA:

elementy projektowane:

-  projektowany kolektor kanalizacji sanitarnej
-  projektowany kolektor tłoczny kanalizacji sanitarnej

uzbrajenie istniejące:

- istniejący wodociąg
- istniejąca kanalizacja
- istniejący gazociąg
- istniejący kabel energetyczny
- istniejący kabel telekomunikacyjny
- istniejący stęp

inne:

- zakres zlewni (zakres projektu)
- granice działek
- numer działki
- numer budynku

ZARZĄD DRÓG WOJEWÓDZKICH
W KATOWICACH

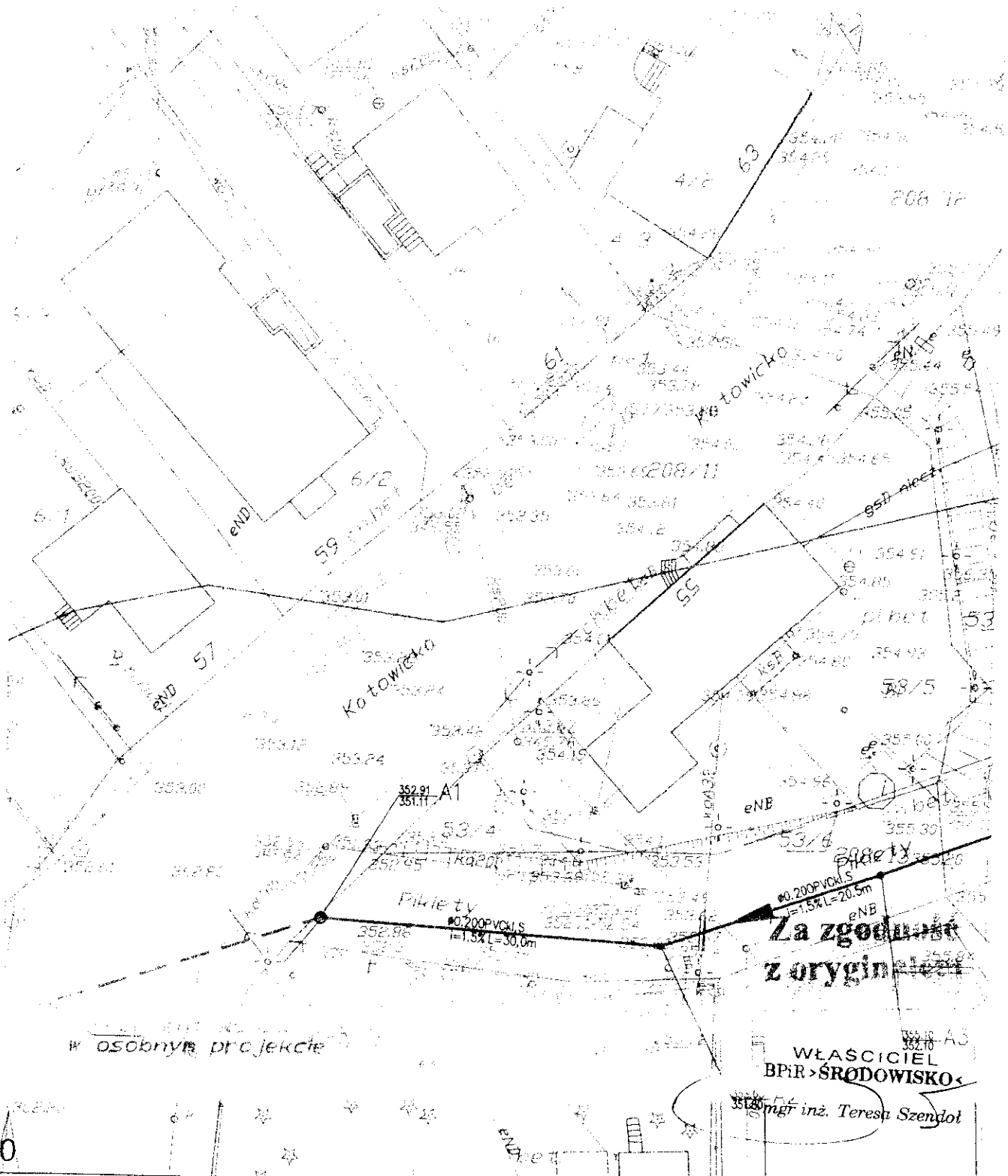
40-600 KATOWICE, ul. Lechicki 24
NIP 661-22-55-913 REGON 141330007

Za zgodność z oryginałem

WŁAŚCICIELE
BPIR > ŚRODOWISKO <
mgr inż. Teresa Szendel

17.04.2008





Za zgodność z oryginałem

WŁAŚCICIEL
BPIR > ŚRÓDOWISKO <

mgr inż. Teresa Szendol

w osobnym projekcie

"ŚRÓDOWISKO"

BIURO PROJEKTOWANIA I REALIZACJI
INWESTYCJI EKOLOGICZNYCH

43-300 BIELSKO-BIAŁA ul. HARCERSKA 6a.
TEL/FAX: (033) 497-30-08/497-08-46
WWW.SRADOWISKO.COM.PL
MAIL: SRADOWISKO@WP.PL

ornej
cji sanitarnej

Inwestor: **URZĄD MIASTA CIESZYN ul. Rynek 1 43 - 400 Cieszyn**

Zadanie: **Uporządkowanie gospodarki ściekowej w aglomeracji cieszyńskiej**

3.5

ZARZĄD WOJEWÓDZKICH
W KATOWICACH

ul. Techniczna 24
40-609 KATOWICE
NIP 854-22-95-53 REGON 2793005

Temat: **Budowa sieci kanalizacji sanitarnej przy ulicy Pikiety i Przepilińskiego w Cieszynie**

ZADANIE NR 13

Rysunek: **PROJEKT BUDOWLANY** Branża: **INSTALACYJNA**

PLAN ZAGOSPODAROWANIA TERENU

Skala:

1:500

Projektował: *[Signature]*

Sprawdził: **mgr inż. Henryk Ders**
nr upr. bud. BB60/77

Opracowała: **mgr inż. Ewa Maląg**
nr upr. bud. BB60/77

Data: **02.2008**

17.04.2008
[Signature]

BURMISTRZ MIASTA CIESZYNA
 Miejski Ośrodek Dokumentacji
 Geodezyjnej i Kartograficznej w Cieszynie

W obszarze oznaczonym linia *7022/16*
 dokonano aktualizacji treści mapy zasadniczej.
 Dokumenty z pomiaru uzupełniającego przyjęto
 do zasobu powiatowego w dniu *27.07.2007*
 i zewidencjonowano pod nr *845/01/2007*

Niniejsza mapa może służyć
 do celów projektowych.

Projektowane obiekty budowlane wymagające pozwolenia na
 budowę podlegają wyliczeniu i zwentylizacji powyższych wód;
 przed podjęciem uprawnień do wykonania prac geodezyjnych
 Cieszyn, dn. *27.07.2007* K. M. Burmistrz

ZARZĄD DRÓG WOJEWÓDZKICH
 W KATOWICACH
 40-809 KATOWICE, ul. Leśniczki 24
 NIP 654-22-95-653 REGON 21511205

mgr inż. Henryk B...
 Kierownik Miejskiego Ośrodka
 Dokumentacji Geodezyjnej i Kartograficznej

10.08.2007/155.06/39779
17.04.08.
Chy

<p>sanitarnej</p> <p>za zgodność z oryginałem</p> <p>WŁAŚCICIEL BPIR > ŚRÓDOWISKO <i>mgr inż. Teresa Szendel</i></p>	"ŚRÓDOWISKO"		43-300 BIELSKO-BIAŁA ul. HARCERSKA 6a	
	BIURO PROJEKTOWANIA I REALIZACJI INWESTYCJI EKOLOGICZNYCH		TEL/FAX (033) 497-30-08/497-08-46 WWW.SRÓDOWISKO.COM.PL MAIL.SRÓDOWISKO@WP.PL	
	Inwestor: URZĄD MIASTA CIESZYŃ ul. Rynek 1 43 - 400 Cieszyn			
	Zadanie: Uporządkowanie gospodarki ściekowej w aglomeracji cieszyńskiej: 3.6			
	Temat: Budowa sieci kanalizacji sanitarnej przy ulicy Piłkiety i Przepilńskiego w Cieszynie			
Stadium: PROJEKT WYKONAWCZY		Branta: INSTALACYJNA		
Rysunek: PLAN ZAGOSPODAROWANIA TERENU			Skala: 1:500	
Projektował: mgr inż. Teresa Szendel nr upraw. bud. BB3077		Sprawdził: mgr Henryk B... nr upraw. bud. BB3383		
		Opracowała: inż. Ewa Matczak nr upraw. bud. BB3077		
			Data: 02 2008	

**Uporządkowanie gospodarki ściekowej w aglomeracji
cieszyńskiej.
Budowa sieci kanalizacji sanitarnej przy ulicy Pikiety i
Przepilińskiego w Ciesznie.**

środowisko 

BIURO PROJEKTOWANIA
I REALIZACJI INWESTYCJI
EKOLOGICZNYCH
UL. HARCERSKA 6a, 43-300 BIELSKO-BIAŁA
(033) 497 30 08, (033) 497 08 46

ZAŁĄCZNIK 10

Katowice, dnia 14.04.2008r

**ZARZĄD DRÓG WOJEWÓDZKICH
W KATOWICACH**

WDU/DFAM/5425/L – 155.06/²⁹⁹⁹27.11./08

ZAWIADOMIENIE

o wszczęciu postępowania administracyjnego

Zarząd Dróg Wojewódzkich w Katowicach na podstawie art. 61 § 1 i 4 Kpa Ustawy z dnia 14 czerwca 1960r Kodeks postępowania administracyjnego (Dz. U. z 2000r, Nr 98, poz. 1071, tekst jednolity z późn. zm.) zawiadamia, że na wniosek z dnia 11.04.2008r złożony przez:

**ŚRODOWISKO BIURO PROJEKTOWANIA I REALIZACJI INWESTYCJI EKOLOGICZNYCH
UL. HARCERSKA 6A, 43-300 BIELSKO – BIALA**

zostało wszczęte postępowanie administracyjne, w celu uzgodnienia lokalizacji przekroczenia drogi wojewódzkiej nr 938 ul. Katowicka, projektowaną siecią kanalizacji sanitarnej, w obszarze skrzyżowania z ul. Pikiety w Cieszynie.

Pouczenie :

- 1 Zgodnie z art. 40 ust. 1 oraz art. 43 ust. 1 i 2 Ustawy z dnia 21 marca 1985 r. o drogach publicznych, prowadzenie wszelkich robót w pasie drogowym wymaga zezwolenia właściwego zarządcy drogi.
2. Za zajęcie pasa drogowego bez zezwolenia zarządcy drogi pobiera karę pieniężną zgodnie z art. 40 ust. 12 Ustawy z dnia 21 marca 1985r. o drogach publicznych.

Z-CA DYREKTORA

mgr inż. Jerzy Machowski

ZARZĄD DRÓG WOJEWÓDZKICH
40-606 KATOWICE, ul. Katowicka 10
NIP 954 20 01 141, REGON 141202000

Otrzymują:

- 1 ŚRODOWISKO BIURO PROJEKTOWANIA I REALIZACJI INWESTYCJI EKOLOGICZNYCH
UL. HARCERSKA 6A, 43-300 BIELSKO – BIALA
2. URZĄD MIASTA CIESZYN UL. RYNEK 1, 43-400 CIESZYN
- 3 WDU/L a/a

**WŁAŚCICIEL
BPIR ŚRODOWISKO**

mgr inż. Teresa Szendo

ZARZĄD DRÓG WOJEWÓDZKICH
W KATOWICACH

URZĄD MIASTA CIESZYN
UL. RYNEK 1
43-400 CIESZYN

DECYZJA
WDU/DFAM/5425/L – 155.06/...3712.../08

Działając na podstawie art. 21 ust.1 Ustawy z dnia 21 marca 1985r, o drogach publicznych (tekst jednolity Dz. U. z 2007r, Nr 19 poz. 115), Uchwały Nr 1 / 5 / 5 / 99 Sejmiku Województwa Śląskiego z dnia 23 marca 1999r, Uchwały Nr 1327 / 172 / II / 2004 Zarządu Województwa Śląskiego z dnia 05 sierpnia 2004r, Uchwały Nr 108/ 334 / II / 2006 Zarządu Województwa Śląskiego z dnia 19 stycznia 2006r, zgodnie z art. 104 Kpa,

Po rozpatrzeniu wniosku biura:

**BIURO PROJEKTOWANIA I REALIZACJI INWESTYCJI EKOLOGICZNYCH
UL. HARCERASKA 6A, 43-300 BIESLKO – BIAŁA**

działającego w imieniu:

UZREDU MIASTA CIESZYN UL. RYNEK 1, 43-400 CIESZYN

w sprawie uzgodnienia lokalizacji przekroczenia drogi wojewódzkiej nr 938 ul. Katowicka, w obszarze skrzyżowania z ul. Pikiety, projektowaną siecią kanalizacji sanitarnej w miejscowości Cieszyn, na podstawie art. 39 ust. 3 w/w Ustawy o drogach publicznych.

Zezwalam

BURMISTRZOWI CIESZYNA UL. RYNEK 1, 43-400 CIESZYN

na lokalizację przekroczenia drogi wojewódzkiej nr 938 ul. Katowicka (dz. nr 208/3) projektowaną siecią kanalizacji sanitarnej, w obszarze skrzyżowania z ul. Pikiety, zgodnie z planem zagospodarowania terenu, wykonanym na podkładzie mapy zasadniczej, pod niżej podanymi warunkami:

1. Przekroczenie drogi wojewódzkiej nr 938 (ul. Katowicka) projektowaną siecią kanalizacji sanitarnej, należy wykonać metodą przewiertu sterowanego (w technice płuczaco – wiercącej), przy zachowaniu zagłębieniu wynikających z rzędnych projektowanych studni, naniesionych na projekcie zagospodarowania terenu.
2. Komory przewiertowe należy lokalizować poza obszarem działki nr 208/3, tj. w miejscach projektowanych studni ozn. A3 i A4 .
3. W przypadku wystąpienia odkształceń w konstrukcji jezdni w obszarze wykonywanego przekroczenia drogi wojewódzkiej w okresie 24 miesięcy od dnia odbioru robót przez przedstawiciela Zarządu Drogi Inwestor jest zobowiązany do usunięcia usterek na całej szerokości jezdni i długości występowania uszkodzeń, jednak nie mniej niż 1m w obu kierunkach mierząc od osi założonej rury ochronnej, na własny koszt.
4. Odbudowana konstrukcja jezdni w/w drogi wojewódzkiej winna, spełniać warunki Rozporządzenia Ministra Transportu i Gospodarki Morskiej z dnia 2 marca 1999r (zał. Nr 5 pkt 5.4.3 – drogi o ruchu kategorii KR5).
5. Jeżeli przebudowa lub remont drogi będzie wymagał przełożenia urządzenia obcego, koszt tego przełożenia poniesie właściciel urządzenia gdy okres umieszczenia urządzenia w pasie drogowym jest dłuższy niż 4 lata, licząc od dnia wydania zezwolenia przez zarządcę drogi.
6. Inwestor w terminie 30 dni przed planowanym przystąpieniem do wykonywania robót, w ramach odrębnego wniosku, winien wystąpić do tutejszego Zarządu o uzyskanie zezwolenia na zajęcie pasa drogowego, dotyczącego prowadzenia robót w pasie drogowym drogi wojewódzkiej oraz z wnioskiem o uzyskanie zezwolenia na umieszczenie w pasie drogi wojewódzkiej obiektu lub urządzenia niezwiązanego z potrzebami zarządzania drogami lub potrzebami ruchu drogowego, zgodnie z art. 39 ust. 3a pkt. 3 w/w Ustawy o drogach publicznych (dotyczy nowych urządzeń).

WŁAŚCICIEL
BPIR <ŚRÓDOWISKO>
mgr inż. Teresa Szendel

Strona 1 z 2

ZARZĄD DRÓG WOJEWÓDZKICH
W KATOWICACH
40 606 KATOWICE, ul. Technicka 2,
NIP 004 20 86 932, REGON 27030300
KRS 0000134133, KOD MIASTA 41 200

Do wniosku na zajęcie pasa drogowego należy dołączyć:

- kopię n/n decyzji,
 - kopię prawomocnej decyzji pozwolenia na budowę dla przedmiotowej inwestycji, (dla części inwestycji lokalizowanej w granicach pasa drogi wojewódzkiej Organem właściwym do wydania decyzji pozwolenia na budowę jest Wojewoda Śląski),
 - kopię zatwierdzonego przez Marszałka Województwa Śląskiego projektu organizacji ruchu na czas budowy kanalizacji sanitarnej w obszarze skrzyżowania ul. Katowickiej z ul. Pikiety,
 - termin (od dnia do, dnia) i obszar (z podziałem na elementy drogi, tj. jezdnia, pobocze utwardzone, rów, pas zieleni) zajęcia pasa drogowego,
7. Inwestor w terminie 30 dni od ostatniego dnia zajęcia pasa drogowego jest zobowiązany w drodze pisemnego protokołu przekazać pas drogowy do użytkownika przedstawicielowi Zarządu Dróg Wojewódzkich w Katowicach, załączając:
- operat powykonawczy (na podkładzie mapy zasadniczej), z naniesioną lokalizacją urządzeń obcych w stosunku do krawędzi jezdni, wykonany przez uprawnionego geodetę,
8. Niedopełnienie powyższych warunków skutkuje nałożeniem kar pieniężnych w trybie przepisów w/w Ustawy o drogach publicznych.

Uzasadnienie

Decyzja całości uwzględnia żądanie strony, wobec tego zgodnie z art. 107 par. 4 Kpa odstąpiono od jej uzasadnienia.

Pouczenie :

1. Decyzja nie jest pozwoleniem na budowę w myśl art. 28 Ustawy z dnia 07 lipca 1994r, Prawo Budowlane (Dz. U. Nr 89 poz. 414 z późn. zm.).
2. Przystąpienie do robót bez wymaganego zezwolenia na zajęcie pasa drogowego skutkuje nałożenia ustawowych kar.
3. Od n/n decyzji przysługuje odwołanie do Samorządowego Kolegium Odwoławczego w Katowicach za pośrednictwem Dyrektora Zarządu Dróg Wojewódzkich w Katowicach, ul. Lechicka 24, 40-609 Katowice – w terminie 14 dni od dnia otrzymania niniejszej decyzji.
4. Zgodnie z art. 40 ust. 2 pkt 2, ust. 5 Ustawy z dnia 21 marca 1985r o drogach publicznych (Dz. U. z 2000r, Nr 71 poz. 838 tekst jednolity ze zm.), Zarząd Dróg Wojewódzkich w Katowicach jako jednostka zarządzająca drogami wojewódzkimi na terenie województwa śląskiego na podstawie Uchwały Nr 1/5/5/99 Sejmiku Województwa Śląskiego z dnia 23 marca 1999r, będzie w drodze decyzji administracyjnej naliczał i pobierał opłatę za zajęcie pasa drogowego w/w drogi przez urządzenie infrastruktury technicznej niezwiązanej z potrzebami zarządzania drogami lub potrzebami ruchu drogowego.

Z-CIA DYREKTORA

mgr inż. Jerzy Machowski

ZARZĄD DRÓG WOJEWÓDZKICH
W KATOWICACH
40-609 KATOWICE, ul. Lechicka 24
NIP 954-22-95-953 REGON 276303005
TEL +32/ 78 19 211 FAX +32/ 78 19 200

Nie pobrano opłaty skarbowej zgodnie z częścią III ust. 44 pkt. 2, kolumna 4 pkt 9 Załącznika Ustawy z dnia 16 Listopada 2006r o opłacie skarbowej (Dz. U. z 2006, nr 225, poz. 1635).

Załącznik :

Opieczętowany przez ZDW w Katowicach

1-2. PROJEKT ZAGOSPODAROWANIA TERENU

3. WZÓR WNIOSKU NA ZAJĘCIE PASA DROGOWEGO NA CZA SROBÓT

4. WZÓR WNIOSKU NA ZAJĘCIE PASA DROGOWEGO POD POZOSTAWIENIE URZĄDZENIA

ÓTRZYMUJĄ :

1. ADRESAT

2. ŚRODOWISKO BIURO PROJEKTOWANIA

I REALIZACJI INWESTYCJI EKOLOGICZNYCH

UL. HARCERSKA 6A, 43-300 BIELSKO BIALA

3. WDU/1. A/A

ZALĄCZNIK

WŁAŚCICIEL
BPIR > ŚRÓDOWISKO <

mgr inż. Teresa Szentot

**Uporządkowanie gospodarki ściekowej w aglomeracji
cieszyńskiej.
Budowa sieci kanalizacji sanitarnej przy ulicy Pikiety i
Przepilińskiego w Ciesznie.**

środowisko 

BIURO PROJEKTOWANIA
I REALIZACJI INWESTYCJI
EKOLOGICZNYCH
UL. HARCERSKA 6a, 43-300 BIELSKO-BIALA
(033) 497 30 08, (033) 497 08 46

ZAŁĄCZNIK 11

OPINIA UZGADNIAJĄCA

Na podstawie art. 27 ust. 2 pkt 1 i art. 28 ust. 1 ustawy z dnia 17 maja 1989 r. „Prawo geodezyjne i kartograficzne” (tekst jednolity Dz. U. Nr 240 z 2005 r. poz. 2027), porozumienia nr WO.0118-1-1/2001 z dnia 31 stycznia 2001 r. w sprawie powierzenia przez Starostę Powiatu Cieszyńskiego prowadzenia niektórych spraw z zakresu administracji rządowej Gminie Cieszyn oraz rozporządzenia Ministra Rozwoju Regionalnego i Budownictwa z dnia 2 kwietnia 2001 r. (Dz.U.Nr 38 z 2001 r. poz. 455) w sprawie geodezyjnej ewidencji sieci uzbrojenia terenu oraz zespołów uzgadniania dokumentacji projektowej:

-rozpatrując na posiedzeniu Zespołu ZUDP w dniu 27 marca 2008 r. projekt budowy kanalizacji sanitarnej, w rejonie ulic Pikiety - Przepilińskiego w Cieszynie, według projektu firmy: „ŚRODOWISKO” Biuro Projektowania i Realizacji Inwestycji Ekologicznych Teresa Szendoł, ul. Harcerska 6A, 43-300 Bielsko-Biała, materiały z Miejskiego Zasobu Geodezyjnego i Kartograficznego oraz uzgodnienia jednostek branżowych,

OPINIUJE POZYTYWNIE

Z uwzględnieniem uwag i zaleceń konsultantów branżowych i Zespołu ZUDP: Projekt usytuowania sieci uzbrojenia terenu dla obiektu: budowa kanalizacji sanitarnej, w rejonie ulic Pikiety i Przepilińskiego w Cieszynie,

Uwagi i zalecenia konsultantów branżowych i Zespołu ZUDP:

1. Budowę sieci kanalizacji sanitarnej wykonać zgodnie z warunkami zawartymi w uzgodnieniach branżowych dołączonych do niniejszego projektu (na posiedzeniu Zespołu ZUDP przedstawiciele poszczególnych branż potwierdzili swoje stanowisko przedstawione w/w uzgodnieniach), natomiast skrzyżowania i zbliżenia z innymi sieciami wykonać zgodnie z obowiązującymi normami branżowymi.
2. Usunięcie drzew i krzewów nieowocowych w wieku powyżej 5 lat w związku z prowadzoną inwestycją (dotyczy wszystkich drzew i krzewów na projektowanej trasie, zarówno zinventaryzowanych geodezyjnie i naniesionych na projektach, jak również nie zinventaryzowanych) wymaga uzyskania zezwolenia Burmistrza Miasta Cieszyna, zgodnie z art. 47 f ust. 2 **ustawy** z dnia 27 lipca 2001 r. o wprowadzeniu ustawy - Prawo ochrony środowiska, ustawy o odpadach oraz o zmianie niektórych ustaw (Dz. U. z dnia 18 września 2001 r.)
3. Nie wyklucza się istnienia w terenie innych niewskazanych na mapie urządzeń podziemnych, które nie były zgłoszone do inwentaryzacji, lub, o których brak jest informacji w instytucjach branżowych.

WŁAŚCICIEL
BPIR > ŚRODOWISKO <
mgr inż. Teresa Szendoł

4. Niniejsze uzgodnienie usytuowania sieci uzbrojenia terenu podlega wytyczeniu i geodezyjnej inwentaryzacji powykonawczej przez jednostki uprawnione do wykonywania prac geodezyjnych.
5. W razie niezgodności realizacji sieci uzbrojenia terenu z uzgodnionym projektem inwestor zobowiązany jest przedłożyć mapę z wynikami pomiarów powykonawczych właściwemu organowi administracji architektoniczno - budowlanej.
6. Zgodnie z wymienionym na wstępie rozporządzeniem uzgodnienie jest ważne w okresie 3 lat, ponadto uzgodnienie traci ważność, gdy zachodzą przesłanki wymienione w/w rozporządzeniu.

mgr inż. TERESA SZENDOL
mgr inż. GÓRSKI
Ciepłowniczy Zespół Uzgodnień
miejscowości i Projektowej

WŁAŚCICIEL
BPIR > ŚRODOWISKO <
mgr inż. Teresa Szendol