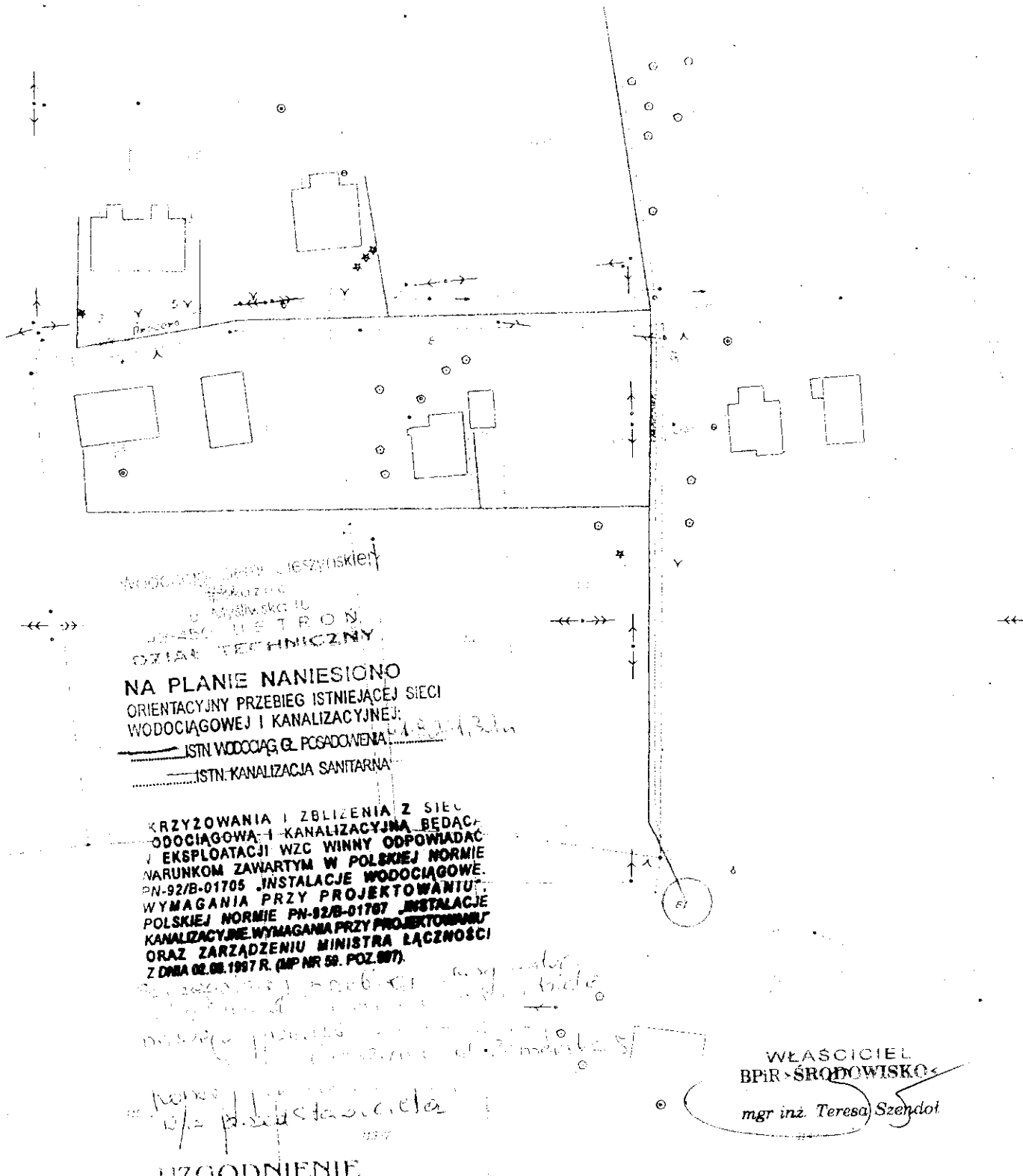


**Uporządkowanie gospodarki ściekowej w aglomeracji
cieszyńskiej.
Budowa sieci kanalizacji sanitarnej przy ulicy Pikiety i
Przepilińskiego w Ciesznie.**

środowisko 

BIURO PROJEKTOWANIA
I REALIZACJI INWESTYCJI
EKOLOGICZNYCH
UL. HARCERSKA 6a, 43-300 BIELSKO-BIAŁA
(033) 497 30 08, (033) 497 08 46

ZAŁĄCZNIK 12



UZGODNIENIE

jest ważne 1 rok

Układany 2007. PAŹ.

KIEROWNIK

DZIAŁU TECHNICZNE

mgr inż. Grzegorz Halata

mgr inż. Grzegorz Halata

mgr inż. Grzegorz Halata

mgr inż. Grzegorz Halata

mgr inż. Grzegorz Halata

mgr inż. Grzegorz Halata

mgr inż. Grzegorz Halata

mgr inż. Grzegorz Halata

mgr inż. Grzegorz Halata

"ŚRÓDOWISKO"

BIURO PROJEKTOWANIA I REALIZACJI
 INWESTYCIJ EKOLOGICZNYCH

43-300 BIELSKO-BIAŁA ul. HARCERSKA 6a,
 TEL/FAX: (033) 497-30-06/497-06-46

WWW.SRÓDOWISKO.COM.PL
 MAIL: SRÓDOWISKO@WP.PL

Inwestor: GMINA CIESZYŃ - BURMISTRZ MIASTA CIESZYŃA
 RYNEK 1 43-400 CIESZYŃ

Zadanie: UPORZĄDKOWANIE GOSPODARKI SCIEKOWEJ
 W AGLOMERACJI CIESZYŃSKIEJ

Numer rysunku:
 1

FB Część I Temat: BUDOWA KANALIZACJI SANITARNEJ W REJONIE
 ULIC PRZEPILNIEGIEGO I PIKIETY

Stadium: DOKUMENTACJA PROJEKTOWA Branża: TECHNOLOGICZNO-INSTALACYJNA
 PROJEKT BUDOWLANY

Rysunek: PROJEKT Zagospodarowania Terenu Skala: 1:1000

Projektował: mgr inż. Teresa Szendot
 Sprawdził: mgr inż. Tomasz Nawalonia
 Opracował: mgr inż. Ewa Majczak-Skłodowska
 Data: 09.2007

99
 ocja
 199
 energetyczny
 elekumikacyjny
 (kres projektu)

WYKONANO PRZEZ
 DZIAŁ TECHNICZNY

NA PLANIE NANIESIONO
 PRZEZINNY PRZEBIEG ISTNIEJĄCEJ SIECI
 WODOCIĄGOWEJ I KANALIZACYJNEJ

ISTN. WODOCIĄG GŁ. POSADOWY 1.32-1.20-0.00
 ISTN. KANALIZACJA SANITARNA

KRZYŻOWANIA I ZBLIŻENIA Z SIECIĄ
 WODOCIĄGOWĄ I KANALIZACYJNĄ BĘDĄCĄ
 W EKSPLOATACJI WZC WIKNY GÓPOWAŁAC
 W RUNKOM ZAWARTYM W POLSKIEJ NORMIE
 PN-92/B-01705 „INSTALACJE WODOCIĄGOWE.
 WYMAGANIA PRZY PROJEKTOWANIU”.
 POLSKIEJ NORMIE PN-92/B-01707 „INSTALACJE
 KANALIZACYJNE. WYMAGANIA PRZY PROJEKTOWANIU”
 ORAZ ZARZĄDZENIU MINISTRA ŁĄCZNOŚCI
 Z DNIA 02.09.1987 R. (MP NR 58. POL. 887).

Szczegółowy przebieg linii wodociągowej należy ustalić z administracją przy udziale naszpota przedsiębiorstwa S. Kępczyński i W. Cieszyński, ul. Żurawiecka 8, Kępczyński, przedsięwzięcie.

UZGODNIENIE
 jest ważne 1 rok

Uchwała / 2007 PAZ - 84

KIEROWNIK
 DZIAŁU TECHNICZNEGO
 mgr inż. Grzegorz Halama

WŁAŚCICIEL
 BPIR „ŚRODOWISKO”
 mgr inż. Teresa Szendoi

571.021.250

Wzrostek Przepilińskiego

"ŚRODOWISKO" BIURO PROJEKTOWANIA I REALIZACJI INWESTYCJI EKOLOGICZNYCH		43-300 BIELSKO-BIALA ul. HARCERSKA 6a. TEL/FAX: (033) 497-30-08/497-08-46 WWW.SRODOWISKO.COM.PL MAIL: SRODOWISKO@WP.PL	
Inwestor: GMINA CIESZYŃ - BURMISTRZ MIASTA CIESZYŃA RYNEK 1 43-400 CIESZYŃ			
Zadanie: UPORZĄDKOWANIE GOSPODARKI ŚCIEKOWEJ W AGLOMERACJI CIESZYŃSKIEJ			Numer rysunku: 3
PB Część I	Temat: BUDDWA KANALIZACJI SANITARNEJ W REJONIE ULIC PRZEPILIŃSKIEGO I PIKIETY		
Stadium: DOKUMENTACJA PROJEKTOWA PROJEKT BUDOWLANY		Branża: TECHNOLOGICZNO - INSTALACYJNA	
Rysunek: PROJEKT ZAGOSPODAROWANIA TERENU			Skala: 1:1000
Projektował: mgr inż. Teresa Szendoi nr upr. bud BB60/77	Sprawdził: mgr inż. Tomasz Nawiczak nr upr. SLK/0660/PWOS/04	Opracował: inż. Ewa Matyja nr upr. 5100/07	Data: 09.2007

43-400 BIELSKO-BIAŁA
 DZIAŁ TECHNICZNY

PLAN NAWIĄZANIA
 WODOCIĄGOWEJ I KANALIZACYJNEJ

ISTN. WODOCIĄG GE. POSADOWIENIA: 20-1182
 ISTN. KANALIZACJA SANITARNA

**SKRZYŻOWANIA I ZBLIŻENIA Z BIECIA
 WODOCIĄGOWA I KANALIZACYJNA BĘDĄCA
 W EKSPLOATACJI WZC WINNY ODPORZĄDZĄC
 WARUNKOM ZAWARTYM W POLSKIEJ NORMIE
 PN-92/B-01708 „INSTALACJE WODOCIĄGOWE.
 WYMAGANIA PRZY PROJEKTOWANIU”.
 POLSKIEJ NORMIE PN-92/B-01707 „INSTALACJE
 KANALIZACYJNE. WYMAGANIA PRZY PROJEKTOWANIU”
 ORAZ ZARZĄDZENIU MINISTRA ŁĄCZNOŚCI
 DNIA 03.09.1997 R. (RP NR 61. POZ. 607).**

*Szczegółowy projekt instalacji
 należy ustalić i zatwierdzić przy
 udziale nadzoru rzeczoznawcy
 Biuro z Biuro Inżynierskie
 K. Cieszyńskie, ul. Zamkowa 8
 Roboty prowadzić pod nadzorem
 inwestora lub przedsiębiorcy*

UZGODNIENIE
 jest ważne 1 rok

Władza
 2007. PAŹ - 8
 KIEROWNIK
 mgr inż. Grzegorz Holana

WŁAŚCICIEL
 BPIR "ŚRODOWISKO"
 mgr inż. Teresa Szendel

"ŚRODOWISKO"

BIURO PROJEKTOWANIA I REALIZACJI
 INWESTYCJI EKOLOGICZNYCH

43-300 BIELSKO-BIAŁA ul. HARCERSKA 6a,
 TEL/FAX: (033) 497-30-08/497-08-46
 WWW.SRODOWISKO.COM.PL
 MAIL: SRODOWISKO@WP.PL

Inwestor: GMINA CIESZYŃ - BURMISTRZ MIASTA CIESZYŃA RYNEK 1 43-400 CIESZYŃ			
Zadanie: UPORZĄDKOWANIE GOSPODARKI ŚCIEKOWEJ W AGLOMERACJI CIESZYŃSKIEJ	Numer rysunku: 4		
PB Część I	Temat: BUDOWA KANALIZACJI SANITARNEJ W REJONIE ULIC PRZEPILIŃSKIEGO I PIKIETY		
Stadium: DOKUMENTACJA PROJEKTOWA PROJEKT BUDOWLANY	Branża: TECHNOLOGICZNO - INSTALACYJNA		
Rysunek: PROJEKT ZAGOSPODAROWANIA TERENU	Skala: 1:1000		
Projektował: mgr inż. Teresa Szendel nr upr. bud. 8860/77	Sprawdził: mgr inż. Tomasz Nawiesniak nr upr. SLK/0660/PWOS/04	Opracował: inż. Ewa Matyjaszak-Stodowy nr upr. 1111/04	Data: 09.2007

TELEKOMUNIKACJA POLSKA - Pion Sieci

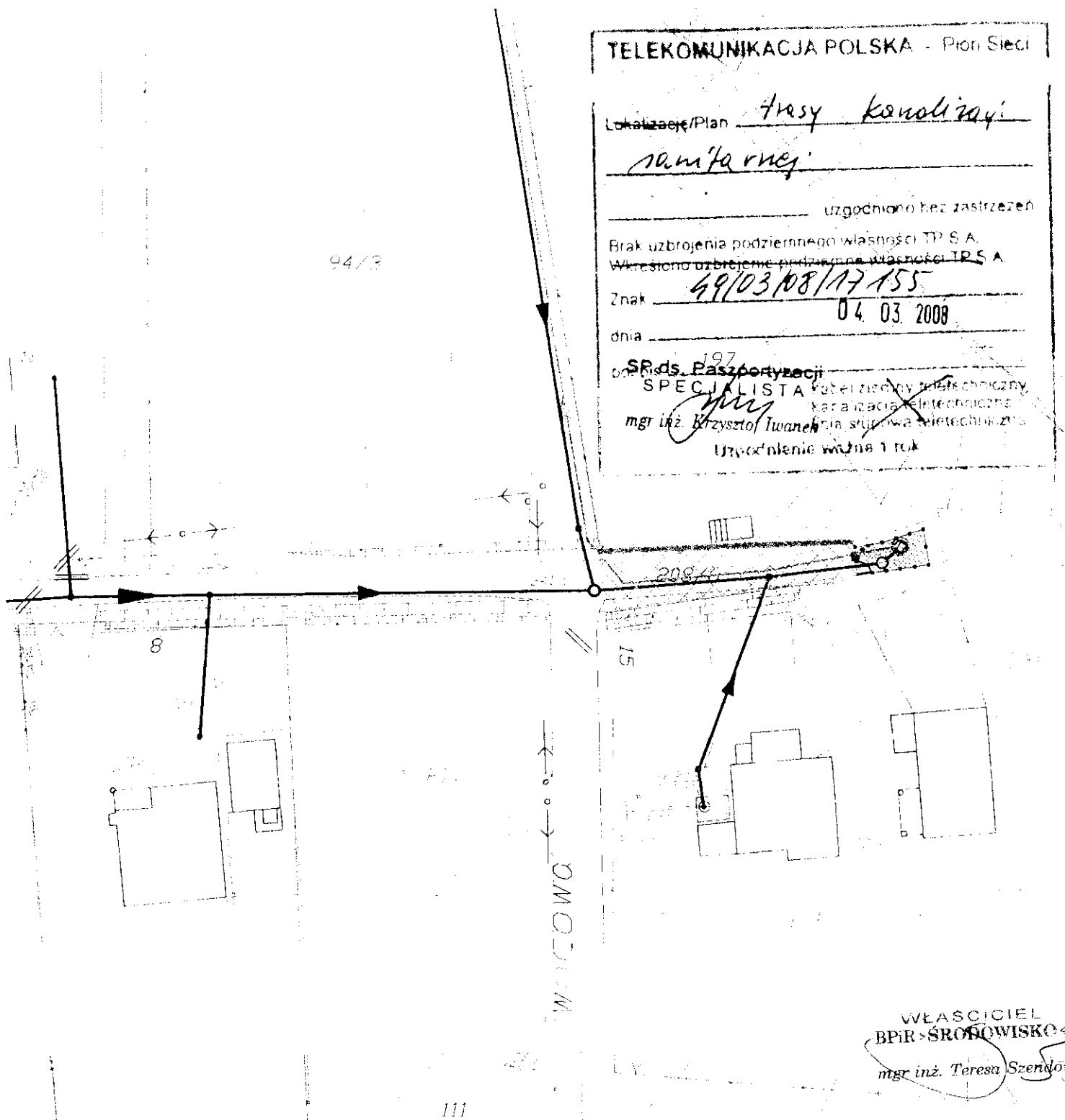
Lokalizacja/Plan trasy kanalizacji
sanitarnej

uzgodniono bez zastrzeżeń

Brak uzbrojenia podziemnego własności TP S.A.
Wrestiono uzbrojenie podziemne własności TP S.A.

Znak 69103/08/17/155
dnia 04.03.2008

SP ds. ¹⁹⁷ Paszportacji
SPECJALISTA Kater dziediny teletechniczny
mgr inż. Krzysztof Iwanek Kategoria teletechniczna
Uprawnienie ważne 1 rok



"ŚRODOWISKO" BIURO PROJEKTOWANIA I REALIZACJI INWESTYCJI EKOLOGICZNYCH		43-300 BIELSKO-BIAŁA ul. HARCERSKA 6a, TEL/FAX: (033) 497-30-08/497-08-46 WWW.SRODOWISKO.COM.PL MAIL: SRODOWISKO@WP.PL	
Inwestor: URZĄD MIASTA CIESZYN ul. Rynek 1 43 - 400 Cieszyn			
Zadanie: Uporządkowanie gospodarki ściekowej w aglomeracji cieszyńskiej			2
Temat: Budowa sieci kanalizacji sanitarnej przy ulicy Pikiety i Przepilińskiego w Cieszynie			
Stadium: Uzgodnienie branżowe		Branża: INSTALACYJNA	
Rysunek: PLAN ZAGOSPODAROWANIA			Skala: 1:500
Projektował mgr inż. Teresa Szendol nr upr. bud BB60/77	Sprawdził: mgr inż. Tomasz Nawieśniak nr upr. SI K/0660/PWOS/04	Opracował: inż. Ewa Matyjczak Śladowy	Data: 01.2008

Cieszyn, dn. 2008-02-25

Nasz znak: BE/RD2/ZS/MK/189/2008

Nr warunków: WP/R2/215637/08

Urząd Miasta Cieszyn

Cieszyn ul. Rynek 1
43-400 CIESZYN

Dotyczy: realizacja warunków przyłączenia nr WP/R2/215637/08

Odpowiadając na wniosek złożony w dniu 2008-02-11, w załączeniu przesyłamy „Warunki przyłączenia” obiektu do sieci niskiego napięcia ENION S.A. Oddział w Bielsku-Białej – Beskidzka Energetyka oraz projekt „Umowy o przyłączenie”.

Jednocześnie informujemy, że:

1. Zakres robót określony w „Warunkach przyłączenia”, do miejsca rozgraniczenia własności urządzeń elektroenergetycznych, zostanie zrealizowany przez Beskidzką Energetykę po podpisaniu „Umowy o przyłączenie”.
2. W celu podpisania „Umowy o przyłączenie” Wnioskodawca proszony jest o skontaktowanie się z naszym Rejonem Dystrybucji, a także o dostarczenie:
 - a) aktualnego odpisu z Krajowego Rejestru Sądowego lub aktualnego zaświadczenia o wpisie do ewidencji działalności gospodarczej,
 - b) projektu zagospodarowania działki lub terenu wg wymogów zawartych w Rozporządzeniu Ministra Infrastruktury z dnia 3 lipca 2003 r. (Dz. U. Nr 120, poz. 1133),
 - c) kserokopii decyzji o pozwoleniu na budowę obiektu lub zgłoszenia budowy (o ile jest wymagane),
 - d) kopii aktualnej mapy zasadniczej lub mapy jednostkowej przyjętej do państwowego zasobu geodezyjnego i kartograficznego dla trasy linii do miejsca przyłączenia do sieci nN,
 - e) wypisu z rejestru gruntów i wyrysu z mapy ewidencyjnej gruntów dla jak wyżej,
 - f) oświadczeń (zgód) właścicieli działek (nieruchomości) na lokalizację projektowanych urządzeń (druk Beskidzkiej Energetyki),
 - g) aktu notarialnego potwierdzającego tytuł prawny do korzystania z obiektu w którym używane będą przyłączone urządzenia, instalacje i sieci, w przypadku, jeżeli dostarczony z wnioskiem uległ zmianie.
3. Wysokość opłaty za przyłączenie wyniesie **795,90 zł + VAT** wyliczony według obowiązującej stawki, dla mocy przyłączeniowej **6 kW**

Wysokość opłaty za przyłączenie ulegnie zmianie, jeżeli w dniu zawarcia umowy o przyłączenie obowiązować będą inne zasady lub stawki opłat za przyłączenie, określone w Taryfie aktualnej w dniu zawarcia umowy.

Załączniki

- Załącznik 1 - Warunki przyłączenia
Załącznik 2 - Projekt umowy o przyłączenie

Kto,
1 x RD2

KRS 0000012216
Sąd Rejonowy dla Krakowa - Śródmieścia
XI Wydział Gospodarczy Krajowego Rejestru Sądowego
Wysokość kapitału zakładowego 302 653 400 zł
Wysokość kapitału wpłaconego 302 653 400 zł

WŁAŚCICIEL
BPIR ŚRÓDOWISKO
mgr inż. Teresa Szendel

ODDZIAŁ W BIELSKU-BIAŁEJ
Beskidzka Energetyka
ul. Batorego 17a, 43-300 Bielska-Biała
ENION Spółka Akcyjna
ul. Łagiewnicka 60, 30-417 Kraków
NIP 675 000 12 25

Cieszyn, dn. 2008-02-25

Urząd Miasta Cieszyn

Cieszyn ul. Rynek 1
43-400 CIESZYN

Nr warunków: WP/R2/215637/08

WARUNKI PRZYŁĄCZENIA

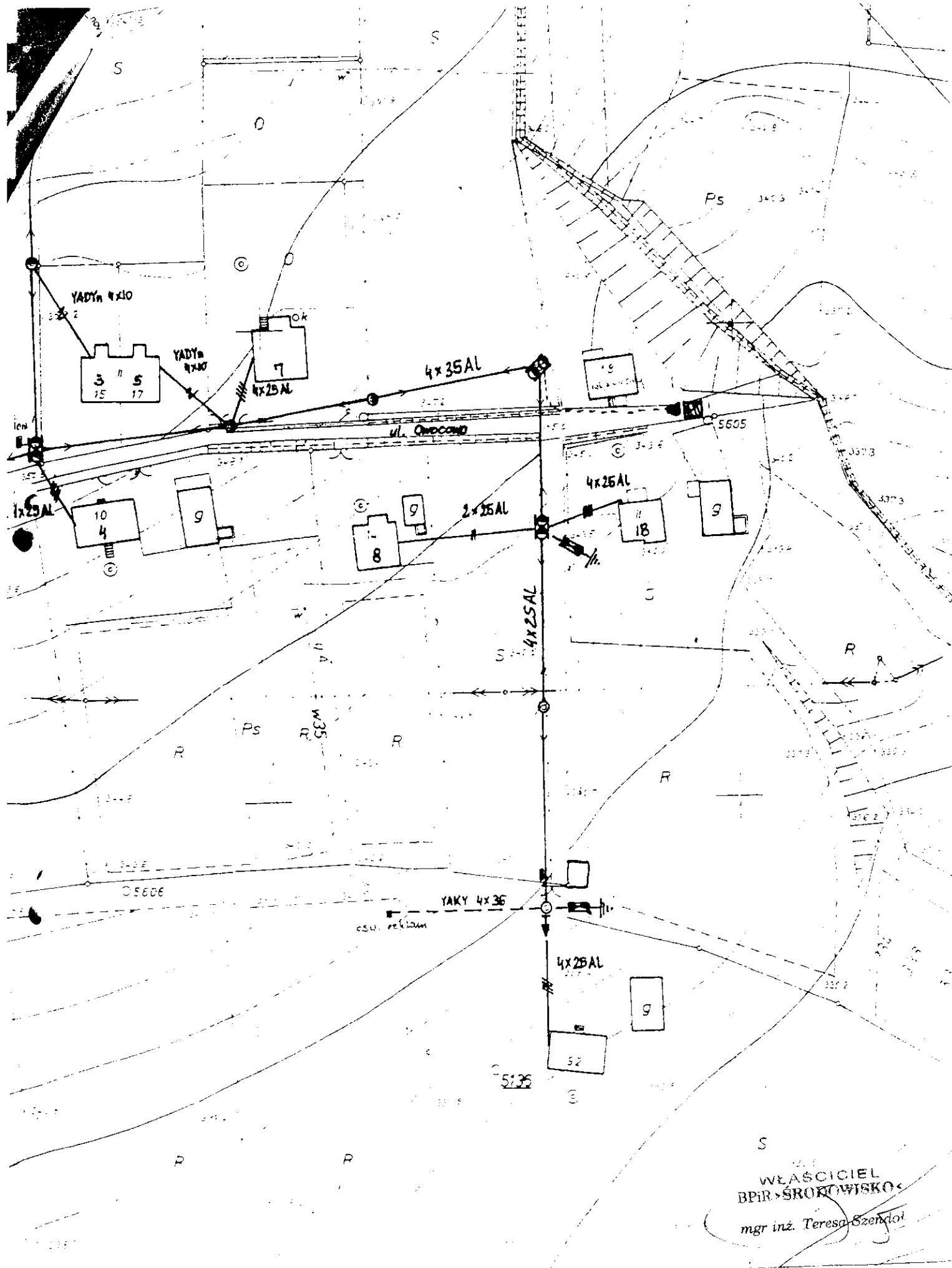
obiekt: obiekt użytkowy. - pompownia ścieków
adres przyłączanego obiektu: Cieszyn ul. Owocowa
gmina: Cieszyn
p.gn.: 97,197, 208/6

Odpowiadając na wniosek złożony w dniu **2008-02-11**, informujemy, że zapewniamy dostawę energii elektrycznej o mocy przyłączeniowej **6 kW**, na poniższych warunkach.

I. WYMAGANIA TECHNICZNE

1. Miejsce przyłączenia: obwód nN 4 zasilany ze stacji transformatorowej Cieszyn Pastwiska II [22345] z transformatorem o mocy 160 kVA
2. Miejsce dostarczania energii elektrycznej: zaciski prądowe na wyjściu przewodów od zabezpieczenia w złączu, w kierunku instalacji odbiorcy - miejsce rozgraniczenia własności urządzeń elektroenergetycznych, zaciski prądowe na wyjściu przewodów od licznika, w kierunku instalacji odbiorcy
3. Przyłączenie obiektu do sieci wymaga:
 - a) w zakresie budowy przyłącza: Wykonać przyłącze kablowe YAKY 4x35 o dł.ok 50m. do proj. złącza ZKT1. Obok proj. złącza kablowego zabudować szafkę pomiarową
 - b) w zakresie rozbudowy sieci -
 - c) w zakresie przyłączanych urządzeń instalacji: Pompownię ścieków zasilic linią zalicznikową
4. Układ pomiarowo-rozliczeniowy na napięciu 0,4 kV:
 - a) rodzaj układu: 3-fazowy trójfazowy
 - b) miejsce zamontowania: szafka pomiarowa w granicy posesji (od ulicy lub ogólnego ciągu pieszego) z dostępem do niej od strony zewnętrznej działki.
Grupa taryfowa zostanie ustalona, w oparciu o obowiązującą Taryfę, przed podpisaniem umowy o świadczenie usługi kompleksowej lub umowy o świadczenie usługi dystrybucji.
5. Zabezpieczenia główne (przedlicznikowe):
 - a) prąd znamionowy: 10 A.
 - b) rodzaj: wyłącznik instalacyjny nadmiarowo-prądowy.
 - c) lokalizacja: szafka pomiarowa
6. Dla doboru aparatury, spodziewaną wartość prądu zwarcia w miejscu dostarczania energii elektrycznej przyjąć wg obliczeń, jednak nie mniej niż 10 kA.
7. Wymagany stopień skompensowania mocy biernej, $\text{tg } \varphi \leq 0.4$
8. Sieć nN pracuje w układzie IT
9. Termin ważności niniejszych warunków: do dnia 2010-02-25.

WŁAŚCICIEL
BPIR > ŚRODOWISKO <
mgr inż. Teresa Szendziel



WŁAŚCICIEL
 BPIR SROKOWISKO
 mgr inż. Teresa Szendel



Netia SA.

Dział Zarządzania Jakością Usług
02-822 Warszawa, ul. Poleczki 13
tel. 0-22/ 330-29-83
fax. 0-22/ 330-22-23
/tel. 0-508 288-484/

Netia SA
ul. Harcerska 8
41-600 Świętochłowice

Nasz znak: N/TS&Q-08/015/HW

27.02.2008

W załączeniu przesyłamy materiały firmy BPIRIE „Środowisko” dotyczące projektu budowy urządzeń kanalizacji sanitarnej w ulicy Owocowej w Cieszynie – pismo z dnia 11 lutego 2008 roku.

Materiału przesyłamy, ponieważ telekomunikacyjna sieć międzymiastowa Netii S.A. w tym rejonie nie występuje, a o lokalnej sieci - nie mamy danych.

Z poważaniem

Wojciech Hermanowski

Brak w przedmiotowym rejonie budowy urządzeń kanalizacji sanitarnej sieci lokalnej Netii S.A.

NETIA S.A.
Dział Zarządzania Jakością Usług

WŁAŚCICIEL
BPIRIE „ŚRÓDOWISKO”

mgr inż. Teresa Szendler

Cieszyn 25 stycznia 2008 roku.

Burmistrz Miasta Cieszyna

DECYZJA MZD/DZI/4434/07

Działając na podstawie art 21, ust.1a oraz art.39, ust.1, pkt 3 Ustawy o drogach publicznych z dnia 21 marca 1985 roku, (Dz.U. nr 19 z 2007 roku, poz. 115 z późn. zmianami) oraz art.104 Ustawy z dnia 14 czerwca 1960 roku Kodeksu postępowania administracyjnego (Dz.U. nr 98 z 2000 roku, poz. 1071 z późn. zmianami), po rozpatrzeniu wniosku z dnia 27 grudnia 2007 roku Gminy Cieszyn, Rynek 1-Ratusz, adres: 43-400 Cieszyn,

zezwalam

na wykonanie – budowę kanalizacji sanitarnej w ulicy Pikiety i Przepilińskiego w Cieszynie, w zakresie zgodnym z projektem budowlanym opracowanym w grudniu 2007 roku przez Biuro Projektowania i Realizacji Inwestycji Ekologicznych "Środowisko", adres: 43-300 Bielsko Biala, ul. Harcerska 6A w ramach zadania inwestycyjnego p.n. "Uporządkowanie gospodarki ściekowej w aglomeracji cieszyńskiej".

Na podstawie art.107, par.4 Kpa odstąpiono od uzasadnienia decyzji, jako że uwzględnia ona w całości żądanie strony.

Pouczenie.

Roboty związane z wykonaniem – budową kanalizacji sanitarnej należy zrealizować zgodnie z projektem budowlanym - opracowanym w grudniu 2007 roku, uzgodnieniami, wcześniejszymi warunkami podanymi przez Miejski Zarząd Dróg. Wszelkie odstępstwa od projektu i warunków należy wyprzedzająco uzgodnić z Miejskim Zarządem Dróg.

Przed przystąpieniem do robót należy wystąpić do Miejskiego Zarządu Dróg z wnioskiem o wydanie decyzji na ich prowadzenie w pasie drogowym. W decyzji podane zostaną szczegółowe warunki prowadzenia i organizacji robót na czas ich trwania.

Warunkiem: Miejskiego Zarządu Dróg odbioru końcowego robót związanych z wykonaniem - budową kanalizacji sanitarnej w ramach planowanego zadania, będzie:

- potwierdzenie zgodności budowy kanalizacji sanitarnej z zatwierdzonym projektem, uzgodnieniami i wcześniejszymi warunkami;
- przedstawienie inwentaryzacji geodezyjnej, powykonawczej wybudowanej kanalizacji sanitarnej
- przedstawienie pisemnego oświadczenia kierownika budowy lub wykonawcy robót o wykonaniu robót zgodnie z zatwierdzonym projektem budowlanym

Niniejsza decyzja ważna jest dwa lata od dnia kiedy stanie się prawomocną.

Od niniejszej decyzji służy odwołanie do Samorządowego Kolegium Odwoławczego w Bielsku Białej, za pośrednictwem, w terminie 14 dni od dnia jej doręczenia.

Zgodnie z Ustawą o drogach publicznych z dnia 21 marca 1985 roku, za umieszczenie w pasie drogowym urządzeń infrastruktury nie związanej z potrzebami zarządzania drogami lub potrzebami ruchu drogowego, pobiera się opłatę za

WŁAŚCICIEL
BPIR ŚRODOWISKO <
mgr inż. Teresa Szendel

zajęcie pasa drogowego jako iloczynu metrów kwadratowych powierzchni pasa drogowego, zajętej przez rzut poziomy urządzenia i rocznej stawki opłaty za zajęcie pasa drogowego { art. 40, ust.2, pkt 2, ust.6 }. Inwestor w terminie do 30 dni od ostatniego dnia zajęcia pasa drogowego jest zobowiązany w drodze pisemnego protokołu przekazać pas drogowy do użytkowania służbom drogowym, załączając operat powykonawczy na podkładzie mapy zasadniczej, z naniesioną przez uprawnionego geodetę lokalizacją urządzeń obcych { Dz. U. Nr 38, poz.455 }.

Zgodnie z ustawą z dnia 16 listopada 2006 roku o opłacie skarbowej { Dz.U. 06.225.1635 }, pkt 44, część III załącznika do ustawy o opłacie skarbowej, w związku z art. 4 tej ustawy, niniejsza decyzja zwolniona jest z opłaty skarbowej { zwolnienie nr 9 }.



Z up. Burmistrza Miasta Cieszyna
DYREKTOR
MIEJSKIEGO ZARZĄDU DRÓG

Wiesław Sosin

Otrzymuje:

- Urząd Miejski w Cieszynie, Rynek 1 – Ratusz, 43-400 Cieszyn

Do wiadomości:

- Biuro Projektowania i Realizacji Inwestycji Ekologicznych "Środowisko", 43-300 Bielsko Biała, ul. Harcerska 6A

- Miejski Zarząd Dróg, Dział Zarządzania i Nadzoru Drogowego, 43-400 Cieszyn, ul. Liburnia 4

Załącznik:

- projekt: uzgodnienie przebiegu kanalizacji w drogach, w rejonie ulic Pikiety i Przepilińskiego w Cieszynie

- 1 egzemplarz

Potwierdzenie odbioru:

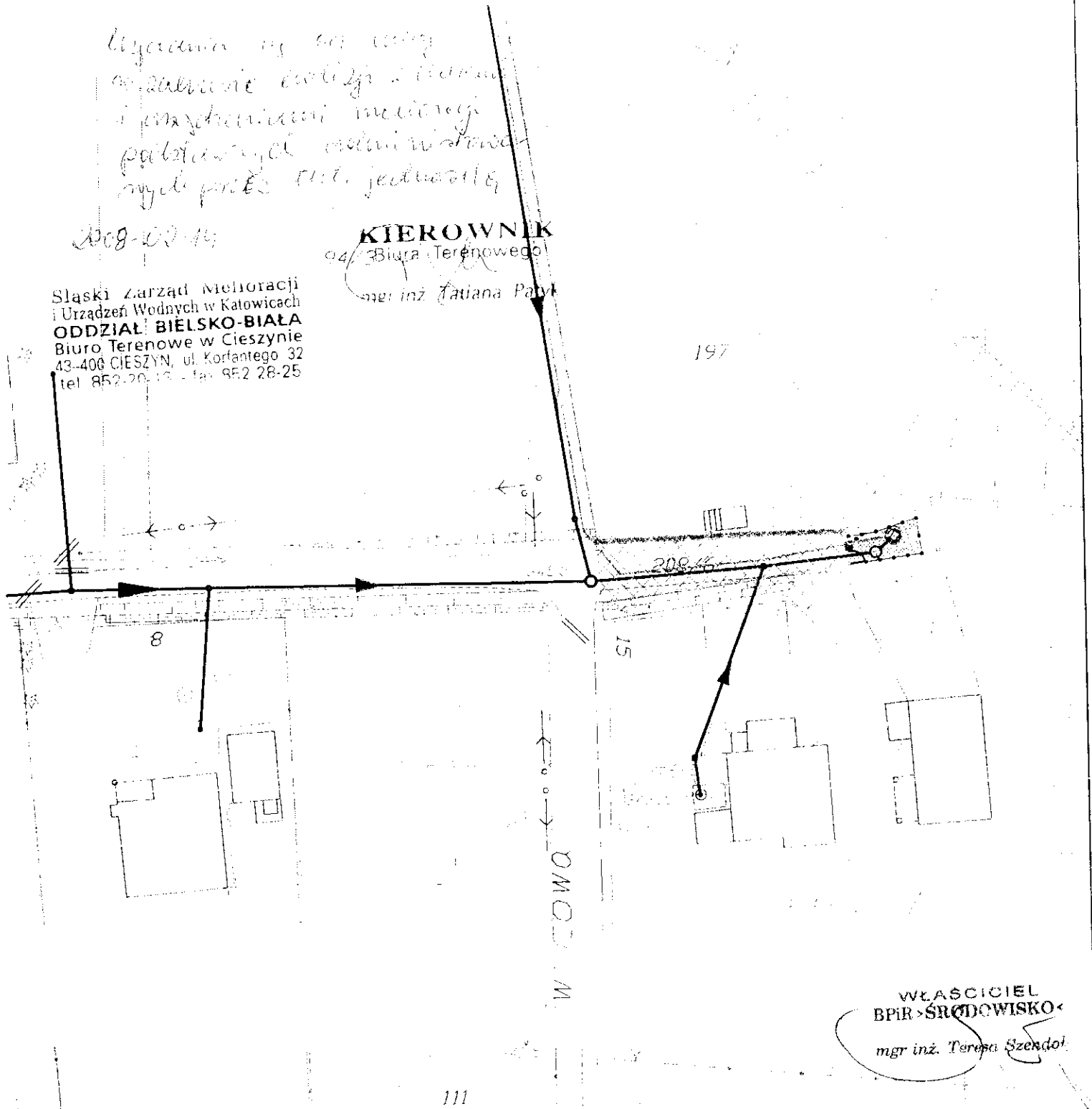
.....

Wykazanie na 01.01.2008
 w zakresie ewidencji i planów
 i przychodzących melioracji
 podlegał pod meliorację
 przył. nr 101. jednostki

009-02-14

Śląski Zarząd Melioracji
 i Urządzeń Wodnych w Katowicach
ODDZIAŁ BIĘLSKO-BIAŁA
 Biuro Terenowe w Cieszynie
 43-400 CIESZYN, ul. Korfańskiego 32
 tel. 852 20 13 - fax 852 28-25

KIEROWNIK
 04/3 Biura Terenowego
 mgr inż. Tatiana Pańk



"ŚRODOWISKO" BIURO PROJEKTOWANIA I REALIZACJI INWESTYCJI EKOLOGICZNYCH		43-300 BIĘLSKO-BIAŁA ul. HARCERSKA 6a. TEL/FAX: (033) 497-30-08/497-08-46 WWW.SRODOWISKO.COM.PL MAIL: SRODOWISKO@WP.PL	
Inwestor: URZĄD MIASTA CIESZYN ul. Rynek 1 43 - 400 Cieszyn			
Zadanie: Uporządkowanie gospodarki ściekowej w aglomeracji cieszyńskiej			2
Temat: Budowa sieci kanalizacji sanitarnej przy ulicy Pikiety i Przepilńskiego w Cieszynie			
Stadium: Uzgodnienie branżowe		Branża: INSTALACYJNA	
Rysunek: PLAN ZAGOSPODAROWANIA			Skala: 1:500
Projektował: mgr inż. Teresa Szendol nr upr. bud BB60/77	Sprawdził: mgr inż. Tomasz Nawiesniak nr upr. S.LK/0660/PWOS/04	Opracował: inż. Ewa Matyćzak-Słodowy	Data: 01 2008

ZSW 21/111/2008

Cieszyn, dnia 04.03.2008 r.

**Biuro Projektowania i Realizacji
Inwestycji Ekologicznych
ul. Harcerska 6A
43-300 Bielsko – Biala**

Związek Spółek Wodnych w Cieszynie opiniuje pozytywnie przedłożony projekt pompowni ścieków na ulicy Owocowej w Cieszynie oraz projektowaną kanalizację sanitarną. Rejon ulicy Owocowej w Cieszynie zdrenowany jest regularnie siecią systemów drenarskich w rozstawie co 6 - 8 metrów.

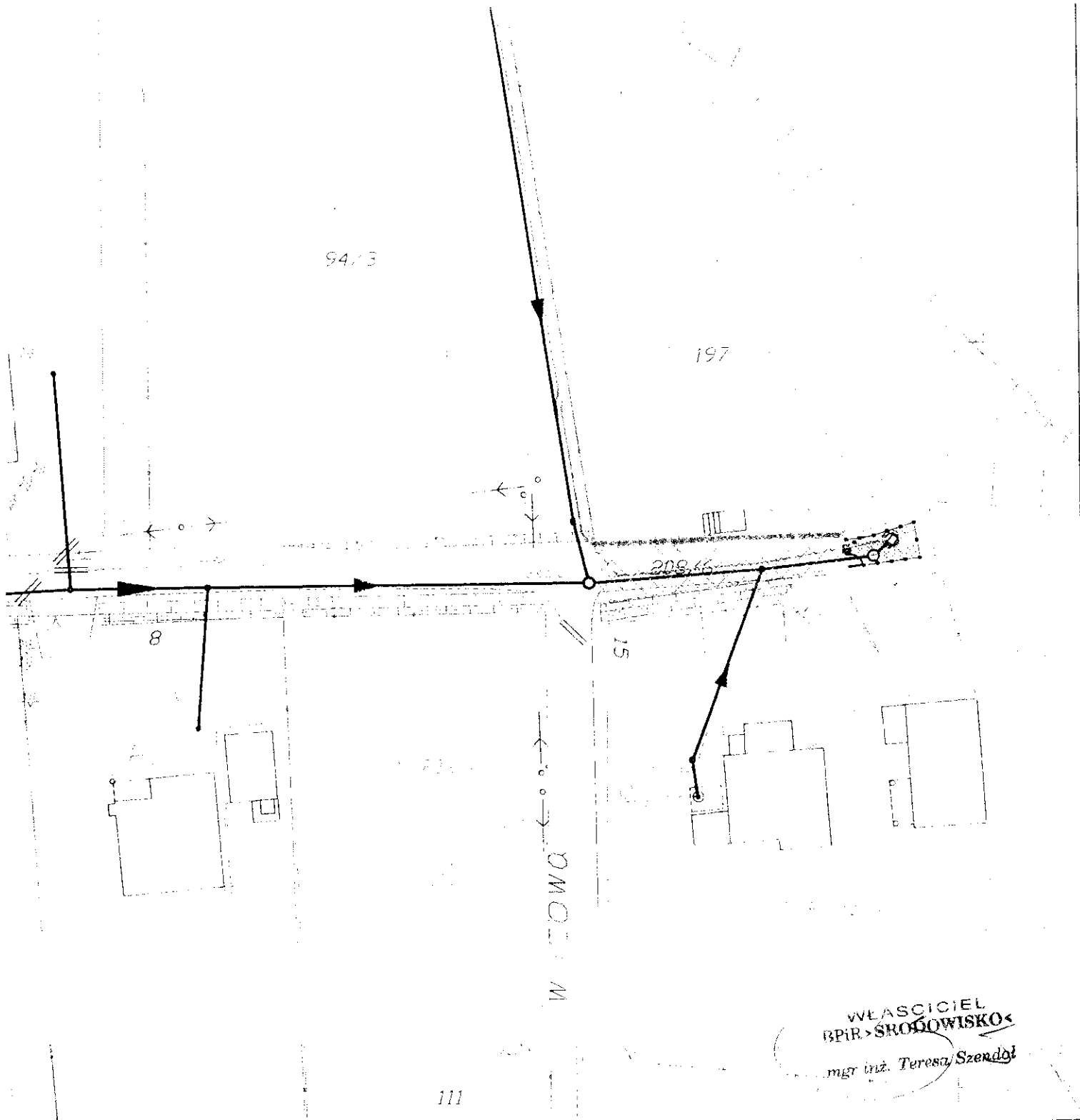
Prosimy zatem w przypadku przerwania sieci drenarskiej dokonać połączeń tej sieci, a o wszystkich wykonywanych pracach na sieci drenarskiej prosimy informować Związek Spółek Wodnych w Cieszynie, który sprawdzi zgodność wykonanych połączeń z obowiązującymi normami technicznymi.

SEKRETARZ ZARZĄDU
Związku Spółek Wodnych
w Cieszynie

Stanisław Salca

WŁAŚCICIEL
BPIE > ŚRÓDOWISKO <

mgr inż. Teresa Szendel



"ŚRODOWISKO" BIURO PROJEKTOWANIA I REALIZACJI INWESTYCJI EKOLOGICZNYCH		43-300 BIELSKO-BIAŁA ul. HARCERSKA 6a, TEL/FAX: (033) 497-30-08/497-08-46 WWW.SRODOWISKO.COM.PL MAIL: SRODOWISKO@WP.PL	
Inwestor: URZĄD MIASTA CIESZYN ul. Rynek 1 43 - 400 Cieszyn			
Zadanie: Uporządkowanie gospodarki ściekowej w aglomeracji cieszyńskiej			2
Temat: Budowa sieci kanalizacji sanitarnej przy ulicy Pikiety i Przepilińskiego w Cieszynie			
Stadium: Uzgodnienie branżowe		Branża: INSTALACYJNA	
Rysunek: PLAN ZAGOSPODAROWANIA			Skala: 1:500
Projektował: mgr inż. Teresa Szendol nr upr. bud. BP60/77	Sprawdził: mgr inż. Tomasz Nawieśniak nr upr. SI K/0660/PWOS/04	Opracował: inż. Ewa Matyńczak- Ślody	Data: 01.2008

Bielsko-Biała 11.02.2008

Jednostka Wojskowa 1499
ul. Oświęcimska 33
41-902 BytomDotyczy uzgodnienia tras projektowanych sieci

W związku z opracowywanym przez nasze Biuro projektem pompowni ścieków na ul. Owocowej w Cieszynie wykonywanej na zlecenie Urzędu Miasta Cieszyn zwracamy się z uprzejmą prośbą o:

- wniesienie Waszego uzbrojenia na projekcie zagospodarowania terenu,
- uzgodnienie lokalizacji projektowanego kanalizacji sanitarnej.

W załączniku przekazujemy 2 egz. projektu zagospodarowania terenu w skali 1:500 z naniesioną wstępną trasą kanalizacji sanitarnej.

Należności za uzgodnienie płatne z naszego konta:

ING BANK ŚLĄSKI S.A. Oddział Bielsko-Biała
nr konta 76 1050 1070 1000 0022 6389 6876

Pełna nazwa firmy:

Biuro Projektów i Realizacji Inwestycji Ekologicznych
„Środowisko”
ul. Harcerska 6a, 43-300 Bielsko-Biała

jednocześnie informujemy, że jesteśmy płatnikami VAT o numerze identyfikacyjnym: 547-012-45-58 oraz upoważniamy Was do wystawienia faktury bez naszego podpisu (na fakturze w pozycji nabywca prosimy wpisać „Środowisko” – Teresa Szendel)

branżowych 382/08
Dotyczy uzgodnień
Jednostka Wojskowa 1499
Bytom, dn. 15.02.2008

Z poważaniem:

S.N.A.

Załączniki:

- Orientacja - legz.
- Plan syt.-wys. 1:500 -2 egz.
- Bezpośredni kontakt Ewa Matijczak

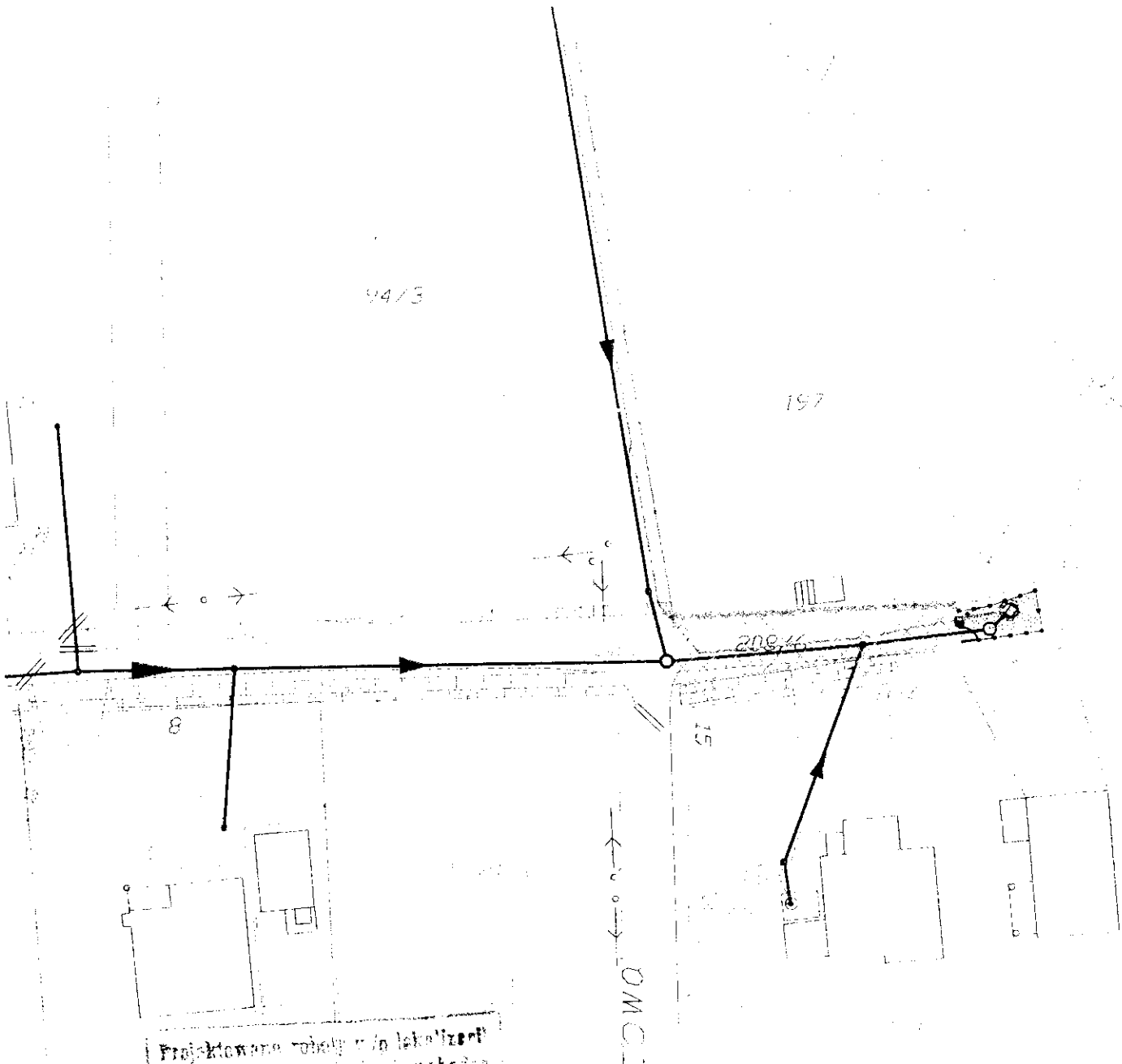
**SAMODZIELNY INSPEKTOR
JEDNOSTKI WOJSKOWEJ NR 1499**

Henryk HUZAREWICZ

Ślodoży (033) 497-30-08

tel. 032-3968295

WŁAŚCICIEL
BPIR ŚRODOWISKO
mgr inż. Teresa Szendel



Projektowane roboty w/o lokalizacji
 (nie uwzględniono możliwości podłoża)

382/ks
 SAMODZIELNY INŻYNIER
 JEDNOSTKI WOJSKOWEJ NR 1499
 Białystok

Henryk HUZAREWICZ

WŁAŚCICIEL
 BPIR "ŚRODOWISKO"

mgr inż. Teresa Szendel

"ŚRODOWISKO" BIURO PROJEKTOWANIA I REALIZACJI INWESTYCJI EKOLOGICZNYCH		43-300 BIELSKO-BIAŁA ul. HARCERSKA 6a, TEL/FAX: (033) 497-30-08/497-08-46 WWW.SRODOWISKO.COM.PL MAIL: SRODOWISKO@WP.PL	
Inwestor: URZĄD MIASTA CIESZYN ul. Rynek 1 43 - 400 Cieszyn			
Zadanie: Uporządkowanie gospodarki ściekowej w aglomeracji cieszyńskiej			2
Temat: Budowa sieci kanalizacji sanitarnej przy ulicy Pikiety i Przepilińskiego w Cieszynie			
Stadium: Uzgodnienie branżowe		Branża: INSTALACYJNA	
Rysunek: PLAN ZAGOSPODAROWANIA			Skala: 1:500
Projektował: mgr inż. Teresa Szendel nr upr. bud. BB60/77	Sprawdził: mgr inż. Tomasz Nawiesniak nr upr. SLK/0660/PWOS/04	Opracował: inż. Ewa Matyjaszak- Stodowy	Data: 01 2008

ZAWIADOMIENIE

o wszczęciu postępowania administracyjnego

Zgodnie z postanowieniem art. 61 § 4 K.p.a. Wydział Środowiska, Rolnictwa i Leśnictwa Starostwa Powiatowego w Cieszynie zawiadamia o wszczęciu - na wniosek inwestora z dnia 29.01.2008r. (wpłynęło dnia 4.02.2008r.)- postępowania administracyjnego w sprawie udzielenia pozwolenia wodnoprawnego na przejście kanalizacji sanitarnej pod korytem prawobrzeżnego dopływu Sarkandrowca w km 0+450 i 0+530 w Cieszynie.

W związku z powyższym, strony postępowania mogą zapoznać się ze złożoną dokumentacją w siedzibie Wydziału Środowiska, Rolnictwa i Leśnictwa Starostwa Powiatowego w Cieszynie przy ul. Szerokiej 13 pok. 391 IIp. w terminie do dnia 04.03.2008r. (w dniach urzędowania), w godzinach od 8.00 do 15.00.

Po w/w terminie, dla przedmiotowego przedsięwzięcia zostanie wydana decyzja o pozwolenie wodnoprawne, zgodnie z przepisami art. 122 ust. 1 pkt 1 i 3 ustawy z dnia 18 lipca 2001r. Prawo wodne (tekst jednolity z 2005r., Dz. U. Nr 239, poz. 2019 ze zm.).

Otrzymują:

1. Urząd Miasta Cieszyn za pośrednictwem
Biura Projektowania i Realizacji Inwestycji Ekologicznych „Środowisko”
ul. Harcerska 6a, 43-300 Bielsko - Biala
 2. Regionalny Zarząd Gospodarki Wodnej w Gliwicach
44-100 Gliwice ul. Sienkiewicza 2
 3. Śląski Zarząd Melioracji i Urządzeń Wodnych w Katowicach,
Oddział Bielsko-Biala, Biuro Terenowe w Cieszynie
ul. Korfanteo 32, 43-400 Cieszyn
 4. WS a/a
- Do wiadomości:
1. Gmina Cieszyn

WŁAŚCICIEL
BPIR-ŚRODOWISKO
mgr inż. Teresa Szendel



WŁAŚCICIEL
 BPIR > ŚRODOWISKO <
 mgr inż. Teresa Szendol

PRZEZ OKREŚLONY NA PLANIE
 TEREN NIE PRZEBIEGAJĄ ŻADNE
 PODZIEMNE LINIE
 ELEKTROENERGETYCZNE

*dotyczy przebiegu linii
 kanalizacyjnych samowodo-
 wodostwa w projekcie*

UZGODNIENIE
 jest ważne 1 rok

01.08.2008

Inżynier

mgr inż. Konrad Bura
 Inż. Konrad Bura

"ŚRODOWISKO" BIURO PROJEKTOWANIA I REALIZACJI INWESTYCJI EKOLOGICZNYCH		43-300 BIELSKO-BIAŁA ul. HARCERSKA 6a, TEL/FAX: (033) 497-30-08/497-08-46 WWW.SRODOWISKO.COM.PL MAIL: SRODOWISKO@WP.PL	
Inwestor: URZĄD MIASTA CIESZYN ul. Rynek 1 43 - 400 Cieszyn			
Zadanie: Uporządkowanie gospodarki ściekowej w aglomeracji cieszyńskiej			2
Temat: Budowa sieci kanalizacji sanitarnej przy ulicy Pikiety i Przepilińskiego w Cieszynie			
Stadium: Uzgodnienie branżowe		Branża: INSTALACYJNA	
Rysunek: PLAN ZAGOSPODAROWANIA			Skala: 1:500
Projektował: mgr inż. Teresa Szendol nr upr. bud BB60/77	Sprawdził: mgr inż. Tomasz Nawieśniak nr upr. SI K/0660/PWOS/04	Opracował: inż. Ewa Matyjaszak- Stodowy	Data: 01.2008

SKRZYŻOWANIA I ZBLIŻENIA Z SIECIA WODOCIĄGOWĄ I KANALIZACYJNĄ BĘDĄCA W EKSPLOATACJI WZC WINNY ODPOWIADAĆ WARUNKOM ZAWARTYM W POLSKIEJ NORMIE PN-92/B-01705 „INSTALACJE WODOCIĄGOWE. WYMAGANIA PRZY PROJEKTOWANIU”, POLSKIEJ NORMIE PN-92/B-01707 „INSTALACJE KANALIZACYJNE. WYMAGANIA PRZY PROJEKTOWANIU” ORAZ ZARZĄDZENIU MINISTRA ŁĄCZNOŚCI Z DNIA 02.09.1997 R. (MP NR 59. POZ. 597).

Roboty należy prowadzić pod nadzorem następującego przedstawiciela z Rejonu sieci w Cieszynie, w Zamarskiej 8.

UZGODNIENIE

ważne i rozstrzygnięte

USTON LUT 18

KIEROWNIK DZIAŁU TECHNICZNEGO

mgr inż. Grzegorz Halama

WŁAŚCICIEL
BPIR-SRODOWISKO
mgr inż. Teresa Szendel

<p>"ŚRODOWISKO" BIURO PROJEKTOWANIA I REALIZACJI INWESTYCJI EKOLOGICZNYCH</p>		<p>43-300 BIELSKO-BIAŁA ul. HARCERSKA 6a. TEL/FAX: (033) 497-30-08/497-08-46 WWW.SRODOWISKO.COM.PL MAIL: SRODOWISKO@WP.PL</p>	
<p>Investor: URZĄD MIASTA CIESZYN ul. Rynek 1 43 - 400 Cieszyn</p>			
<p>Zadanie: Uporządkowanie gospodarki ściekowej w aglomeracji cieszyńskiej</p>			<p>2</p>
<p>Temat: Budowa sieci kanalizacji sanitarnej przy ulicy Pikiety i Przepilińskiego w Cieszynie</p>			
<p>Stadium: Uzgodnienie branżowe</p>		<p>Branża: INSTALACYJNA</p>	
<p>Rysunek: PLAN ZAGOSPODAROWANIA</p>			<p>Skala: 1:500</p>
<p>Projektował: mgr inż. Teresa Szendel nr upr. bud BB60/77</p>	<p>Sprawdził: mgr inż. Tomasz Nawicśniak nr upr. SLK/0660/PWOS/04</p>	<p>Opracował: inż. Ewa Matyjak-Słodowy</p>	<p>Data: 01.2008</p>

Cieszyn, dnia 20.12.2007 r.

GN.7.72213-19/07

**Biuro Projektowania i Realizacji
Inwestycji Ekologicznych
„Środowisko”
ul. Harcerska 6A
43-300 Bielsko-Biała**

W odpowiedzi na złożony wniosek z dnia 25.10.2007 r. informuję, że Burmistrz Miasta Cieszyna Zarządzeniem Nr 912/II/2007 z dnia 17grudnia 2007 r. wyraził zgodę na lokalizację projektowanej kanalizacji sanitarnej na gruncie będącym własnością Gminy Cieszyn – działki nr 3/8, 3/9 i 21/1 obr. 10. W przypadku działek nr 5/4 i 1/5 obr. 5 stanowiących otoczenie potoku Sarkandrowiec zgodą na lokalizację projektowanej kanalizacji sanitarnej na gruncie będącym własnością Gminy Cieszyn została udzielona pod warunkiem uzyskania przez wnioskodawcę pozwolenia wodnoprawnego na przekroczenie potoku Sarkandrowiec.

Wniosek z dnia 09.11.2007 r. o uzgodnienie trasy kanalizacji sanitarnej na działkach 208/10 i 208/11 obr. 69 pozostawiamy bez załatwienia z uwagi na fakt, że działki te stanowią drogi i o zgodę na lokalizację projektowanej kanalizacji sanitarnej należy wystąpić do Miejskiego Zarządu Dróg w Cieszynie

Otrzymują:

1. Adresat
2. a/a

[Handwritten signature]

WŁAŚCICIEL
BPIB-ŚRODOWISKO
mgr inż. Teresa Szendel

BIURO STUDIÓW I PROJEKTÓW KOMUNIKACJI Spółka z o.o.

40-619 KATOWICE; ul. Szenwalda 42
NIP: 634-013-25-19 KRS 0000207674
Kapitał zakładowy 51 500
e-mail: drogi@bsipk.katowice.pl

Centrala: 32 - 202 79 60, 32 - 202 77 61
Fax: 32 - 206 13 20
Pracownia Drogowa: 32 - 608 84 63
Pracownia Inżynieria Ruchu: 32 - 608 84 71

D/ 17 /08

Katowice, 07.01.2008 r.

**BIURO PROJEKTOWANIA
I REALIZACJI INWESTYCJI
EKOLOGICZNYCH
"ŚRODOWISKO"**

ul. Harcerska 6a
43 - 300 BIELSKO-BIAŁA

dotyczy: Uzgodnienia projektu "Budowa kanalizacji sanitarnej w rejonie ul. Przeplińskiego i ul. Pikiety w Cieszynie".

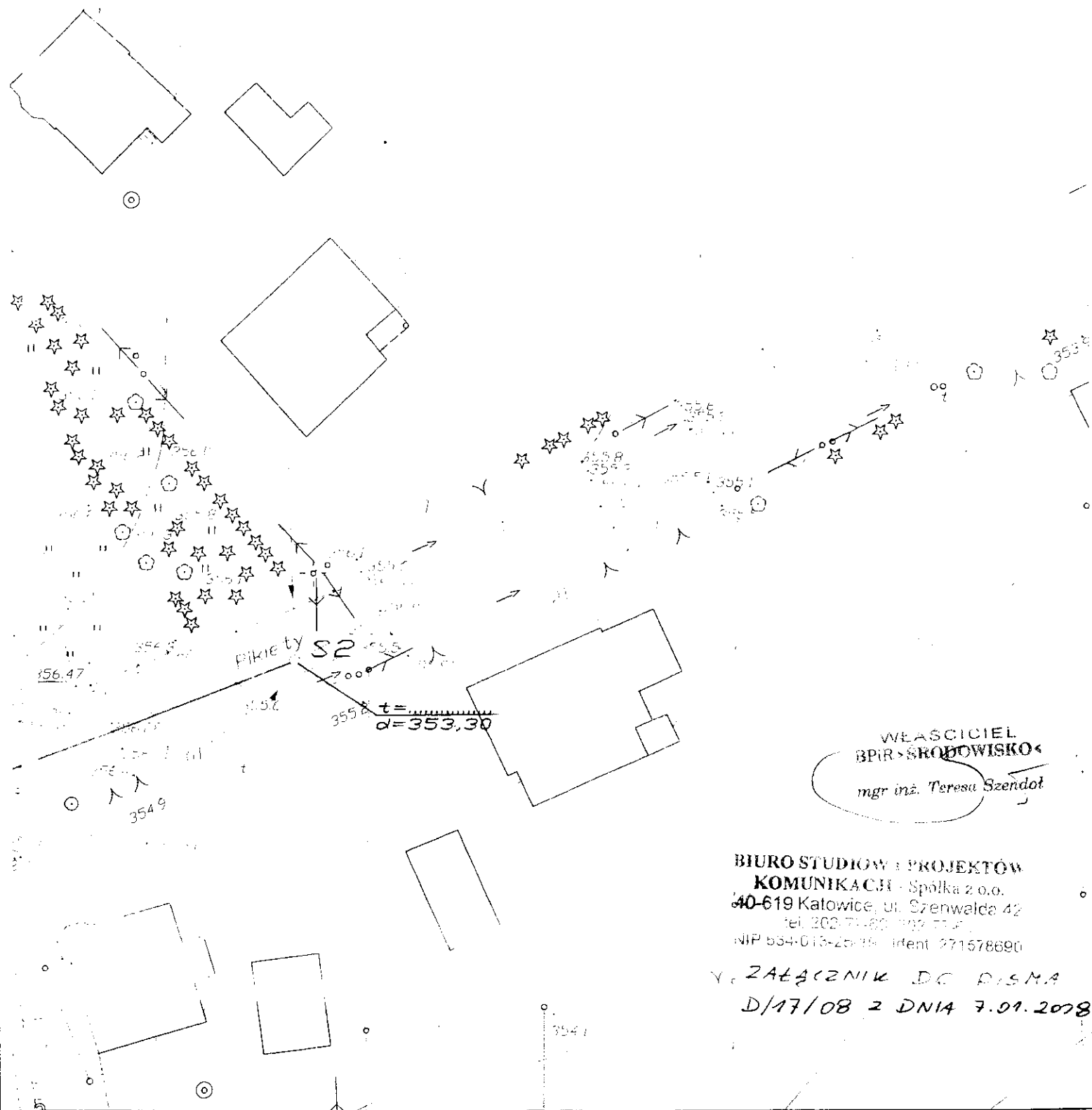
Projektowany przez Wasze biuro przebieg trasy kanalizacji sanitarnej w rejonie skrzyżowania DW NR 938 - ul. Katowicka i ul. Pikiety uzgadniamy pozytywnie. Proponujemy aby zwieńczenia studni znajdujących się w jezdni umożliwiły ich pionową regulację. Projektowane rzędne dla studni: S1 - nie dotyczy (poza zakresem projektu drogowego) i S2 - 356,10m ($\pm 0,05$ m). Jednocześnie informujemy iż projekty branżowe (oświetlenie, przekładki urządzeń podziemnych) nie są w naszym zakresie i nie posiadamy na dzień dzisiejszy informacji na temat ich przebiegu.

KIEROWNIK ZESPOŁU DROGOWEGO
BSiPK Spółka z o.o.
Krzysztof Urbańczyk
mgr inż. Krzysztof Urbańczyk

załączniki:

- 1 egz. projektu przebudowy skrzyżowania (część drogowa) w wersji elektronicznej.

WŁAŚCICIEL
BPIR "ŚRODOWISKO"
Teresa Szendel
mgr inż. Teresa Szendel



WŁAŚCICIEL
 BPIR > SRODOWISKO <
 mgr inż. Teresa Szendel

BIURO STUDIÓW I PROJEKTÓW
 KOMUNIKACJI - Spółka z o.o.
 40-619 Katowice, ul. Sienkiewicza 42
 tel. 202 73 80 709 73 8
 NIP 534-013-25 79 Ident 271578890

ZAŁĄCZNIK DO D.S.M.A
 D/17/08 z DNIA 7.01.2008

e:	"SRODOWISKO"		43-300 BIELSKO-BIAŁA ul. HARCERSKA 6a, TEL/FAX: (033) 497-30-08/497-08-46	
	BIURO PROJEKTOWANIA I REALIZACJI INWESTYCJI EKOLOGICZNYCH		WWW.SRODOWISKO.COM.PL MAIL: SRODOWISKO@WP.PL	
Wzrost kolektor, kanalizacji sanitarnej	Inwestor: GMINA CIESZYN - BURMISTRZ MIASTA CIESZYNA RYNEK 1 43-400 CIESZYN			Numer rysunku: 1
	Zadanie: UPORZĄDKOWANIE GOSPODARKI SCIEKOWEJ W AGLOMERACJI CIESZYŃSKIEJ			
	PB Część I	Temat: BUDOWA KANALIZACJI SANITARNEJ W REJONIE ULIC PRZEPILIŃSKIEGO I PIKIETY		
	Stadium: DOKUMENTACJA PROJEKTOWA PROJEKT BUDOWLANY		Branża: TECHNOLOGICZNO - INSTALACYJNA	
	Rysunek: PROJEKT ZAGOSPODAROWANIA TERENU SKRZYŻOWANIA ULICY PIKIETY Z ULICĄ KATOWICKĄ			Skala: 1:500
	Projektował: mgr inż. Teresa Szendel nr upr. bud BB60/77	Sprawdził: mgr inż. Tomasz Nawieśniak nr upr. SLK/0660/PWOS/04	Opracował: mgr inż. Szymon Matusiewicz	Data: 10.2007

y wodociąg
 a kanalizacja
 y szociąg
 y kabel energetyczny
 y kabel telekomunikacyjny
 y słup
 le ni (zakres projektu)
 działek
 działki

Bielsko-Biała 24.09.2007

Jednostka Wojskowa 1499
ul. Oświęcimska 33
41-902 Bytom

Dotyczy uzgodnienia tras projektowanych sieci

W związku z opracowywanym przez nasze Biuro projektem kanalizacji sanitarnej w rejonie ulic Przepilińskiego i Pikiety w Cieszynie wykonywanej na zlecenie Gminy Cieszyn zwracamy się z uprzejmą prośbą o:

- wniesienie Waszego uzbrojenia na projekcie zagospodarowania terenu,
- uzgodnienie lokalizacji projektowanego kanalizacji sanitarnej.

W załączniku przekazujemy 2 egz. projektu zagospodarowania terenu w skali 1:1000 z naniesioną wstępną trasą kanalizacji sanitarnej.

Należności za uzgodnienie płatne z naszego konta:

ING BANK ŚLĄSKI S.A. Oddział Bielsko-Biała
nr konta 76 1050 1070 1000 0022 6389 6876

Pełna nazwa firmy:

Biuro Projektów i Realizacji Inwestycji Ekologicznych
„Środowisko”
ul. Harcerska 6a, 43-300 Bielsko-Biała

jednocześnie informujemy, że jesteśmy płatnikami VAT o numerze identyfikacyjnym: 547-012-45-58 oraz upoważniamy Was do wystawienia faktury bez naszego podpisu (na fakturze w pozycji nabywca prosimy wpisać „Środowisko” – Teresa Szendol)

*Bez zastrzeżeń - brak uwag
branżowych.*

Z poważaniem:

Dotyczy: uzgodnienia
Jednostka Wojskowa 1499
Bytom, dn. 27.09.2007

WŁAŚCICIEL
BPIR > ŚRODOWISKO

mgr inż. Teresa Szendol

Załączniki:

- Orientacja - legz.
- Plan syt.-wys. 1:1000 - 2 egz.

OSOBNY INSPEKTOR
WYKONAWCZY

WŁAŚCICIEL
BPIR > ŚRODOWISKO

mgr inż. Teresa Szendol

Wojciech HUZAROWICZ

tel. 032-3968295



**GENERALNY DYREKTOR
DRÓG KRAJOWYCH I AUTOSTRAD**
GDDKiA-O/KA-Z-3/LK/435/ 572 a /07/2785, 2950

Katowice, dnia 11 stycznia 2008 r.

DECYZJA

Na podstawie art. 39 ust. 3 ustawy z dnia 21.03.1985 r. o drogach publicznych (tekst jednolity: Dz.U. z 2004 r. nr 204 poz. 2086) oraz art. 104 ustawy z dn. 14.06.1960 r. – Kodeks Postępowania Administracyjnego (tekst jednolity : Dz. U. z 2000 r. nr 98 poz. 1071 ze zm.) , po rozpatrzeniu wniosku Biura Projektowania i Realizacji Inwestycji Ekologicznych „ Środowisko „, 43-300 Bielsko – Biała, ul. Harcerska 6A z dn. 28.11.2007 r. uzupełnionego pismem z dn. 20.12.2007 r. , działającego w imieniu i z upoważnienia inwestora – Urzędu Miasta Cieszyn *o uzgodnienie przebiegu projektowanej kanalizacji sanitarnej w rejonie ul. Przeplińskiego, i Pikety oraz drogi krajowej nr 1 w Cieszynie (działka nr 4/2 obręb 9)* :

1) . *Uzgadniam i wyrażam zgodę na przebieg projektowanej kanalizacji sanitarnej w obrębie pasa drogowego drogi krajowej nr 1 i wpięcie projektowanej kanalizacji do istniejącej studni DI zlokalizowanej na terenie działki nr 4/2 obręb 9 w Cieszynie , na niżej podanych warunkach :*

- przebieg kanalizacji sanitarnej oraz lokalizacja studni DI jak na planie sytuacyjnym – rys.1 „ Plan zagospodarowania terenu „, opracowanie z XII 2007 r. – projektowanie; mgr inż. Teresa Szendel – upr. BB60/77.

2). Zgodnie z art. 32 ust. 4 pkt. 2 ustawy Prawo budowlane wyrażam zgodę na czasowe dysponowanie terenem Skarbu Państwa będącym w trwałym użytkowaniu GDDKiA- O/KA , a stanowiącym pas drogowy drogi krajowej nr 1 w Cieszynie celem realizacji omawianego zadania inwestycyjnego .

3). Roboty budowlane w zakresie budowy kanalizacji sanitarnej należy prowadzić bez utrudnień i ograniczenia ruchu na drodze krajowej nr 1.

Uzasadnienie:

Zgodnie z art. 107 KPA odstępuję się od uzasadnienia z uwagi na spełnienie wszystkich żądań strony. Mając powyższe na uwadze należało orzec jak w sentencji.

Powyższa decyzja wywołuje skutki prawne po uzyskaniu pozwolenia na budowę, które należy uzyskać w trybie i na zasadach określonych w przepisach ustawy z dnia 7 lipca 1994 r. – Prawo budowlane /tekst jednolity Dz.U. z 2003 r. nr 207, poz. 2016/

Przed przystąpieniem do robót inwestor / wykonawca / winien wystąpić do GDDKiA O/Katowice Rejon w Pszczynie, ul. Bielska 32 z wnioskiem o zezwolenie na zajęcie pasa drogowego dotyczące prowadzenia robót w pasie drogowym zgodnie z art. 40 ust., ust.2 pkt.1 i ust. 3 ustawy z dnia 21 marca 1985 r. o drogach publicznych.

- // -

WŁAŚCICIEL
BPIR-ŚRODOWISKO

mgr inż. Teresa Szendel

Do wniosku należy przedłożyć pełną dokumentację sprawy tj.

- kopię niniejszej decyzji,
- opieczętowany przez tut. Oddział plan zagospodarowania terenu z przebiegiem kanalizacji sanitarnej i lokalizacja studni włączeniowej,
- pozwolenie na budowę wydane przez właściwy organ nadzoru architektoniczno – budowlanego.

Pouczenie:

Od niniejszej decyzji nie służy odwołanie, lecz strona niezadowolona z decyzji może złożyć wniosek o ponowne rozpatrzenie sprawy w trybie art.127 § 3 KPA do Generalnego Dyrektora Dróg Krajowych i Autostrad, za moim pośrednictwem , w terminie 14 dni od dnia jej doręczenia.

z up.
Generalnego Dyrektora
Dróg Krajowych i Autostrad

Otrzymuje:

- 1). Biuro Projektowania i Realizacji
Inwestycji Ekologicznych
„ ŚRODOWISKO „
43-300 Bielsko – Biała, ul. Harcerska 6a
- 2). Urząd Miasta Cieszyn
43-400 Cieszyn, ul. Rynek 1

Z-CA DYREKTORA ODDZIAŁU

inż. Henryk Pienta

Do wiadomości :

- 1). GDDK i A – O/KA Rejon w Pszczynie
- 2). Z-1 – w miejscu
- 3). Z-3 – do akt sprawy.

sporządził: I. Kasprzykiewicz
tel. 032 2586 281 do 5 wew. 501.

WŁAŚCICIEL
BPIR „ŚRODOWISKO”
mgr inż. Teresa Szeńdół

Ø0.200PVC KIS
i=7% L=26.90m

328.45
326.31 D3

KOMDRA
NADAWCZA
(3,0 X 6,0)

4/7

Ø0.200PVC KIS
i=5% L=26.85m

Ø0.200PVC KIS
i=0.5% L=12.80m

no 350

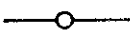

326.77
324.90 D1

kanalizacja istniejąca

Generalna Dyrekcja
Dróg i Transportu
Oddział w Katowicach
40-017 Katowice, Rygliwska 5
tel. 2586... 2508-710



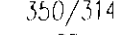
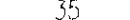
LEGENDA:

elementy projektowane:

-  projektowany kolektor kanalizacji sanitarnej
-  projektowany kolektor tłoczny kanalizacji sanitarnej

uzbrojenie istniejące:

- istniejący wadociąg
- istniejąca kanalizacja
- istniejący gazociąg
- istniejący kabel energetyczny
- istniejący kabel telekomunikacyjny
- istniejący słup

-  zakres ziemi (zakres projektu)
-  granice działek
-  numer działki
-  numer budynku

WŁAŚCICIEL
BPIR <ŚRODOWISKO>

mgr inż. Teresa Szendel

"ŚRODOWISKO"

BIURO PROJEKTOWANIA I REALIZACJI
INWESTYCJI EKOLOGICZNYCH

43-300 BIELSKO-BIAŁA ul. HARCERSKA 6a.
TEL/FAX: (033) 497-30-08/497-08-46
WWW.SRODOWISKO.COM.PL
MAIL: SRODOWISKO@WP.PL

Inwestor:

URZĄD MIASTA CIESZYN ul. Rynek 1 43 - 400 Cieszyn

Zadanie:

Uporządkowanie gospodarki ściekowej w aglomeracji cieszyńskiej

1

Temat:

Budowa sieci kanalizacji sanitarnej przy ulicy Pikiety i Przepilińskiego w Cieszynie

Stadium:

Uzgodnienie przebiegu kanalizacji

Branża:

INSTALACYJNA

Rysunek:

PLAN ZAGOSPODAROWANIA TERENU

Skala:

1:5000

Projektował

mgr inż. Teresa Szendel
nr upr. bud. B60/77

Sprawdził:

mgr inż. Tomasz Nawieśniak
nr upr. SLK/660/PWOS/04

Opracował

mgr inż. Adrianna Pysz
inż. Ewa Głodowy
Matyjaszek

Data:

12.2007

netia

Netia SA.

Dział Zarządzania Jakością Usług

02-822 Warszawa, ul. Poleczki 13

tel. 0-22/ 330-29-83

fax. 0-22/ 330-22-23

/tel. 0-508 288-484/

Biuro Projektowania i Realizacji
Inwestycji Ekologicznych
„Środowisko”
ul. Harcerska 6A
43-300 Bielsko-Biała

Nasz znak: N/TS&Q-07/080/HW

12.10.2007

W odpowiedzi na pismo z dnia 24 września 2007 roku dotyczącego trasy projektowanej kanalizacji sanitarnej w rejonie ulic: Przepilińskiego i Pikiety w Cieszynie, Dział Zarządzania Jakością Usług Netii SA określa warunki techniczne zabezpieczenia rurociągu telekomunikacyjnego Netii S.A. w tym rejonie:

1. Rurociąg telekomunikacyjny /t5/ na skrzyżowaniach z projektowaną kanalizacją sanitarną, należy zabezpieczyć rurą osłonową o długości przekraczającej szerokość skrzyżowania po 2,0m z każdej strony.
2. Na całej długości zabezpieczanego rurociągu należy zachować głębokość ułożenia rurociągu telekomunikacyjnego – minimum 1,0m – oraz odtworzyć ułożenie taśmy ostrzegawczej na głębokości 0,5m.
3. Przed przystąpieniem do robót należy wystąpić do Netii SA z prośbą o uzgodnienie projektu wykonawczego oraz o uzgodnienie harmonogramu prac zabezpieczeniowych.
4. Przed przystąpieniem do robót należy wystąpić do Netii z prośbą o wytyczenie przebiegu rurociągu Netii S.A. i o zlecenie nadzoru /Kierownik Zespołu Utrzymania Usług – Michał Żeberski, tel. 0-22 330-29-21, fax 0-22 330-22-23/.
5. Prace wzdłuż rurociągu /mniej niż 2m/ należy prowadzić ze szczególną ostrożnością z wykluczeniem użycia sprzętu mechanicznego.
6. Na wykonane prace należy sporządzić dokumentację powykonawczą z inwentaryzacją geodezyjną włącznie /jeden egzemplarz należy przekazać do zasobów Netii S.A./.
7. Wykonane prace podlegają odbiorowi technicznemu.
8. Wytyczenie rurociągu telekomunikacyjnego i nadzór nad pracami są płatne, zgodnie z obowiązującymi stawkami w Netii S.A.
9. Ważność wydanych warunków technicznych – jeden rok.

Informacje o rurociągu telekomunikacyjnym Netii S.A.:

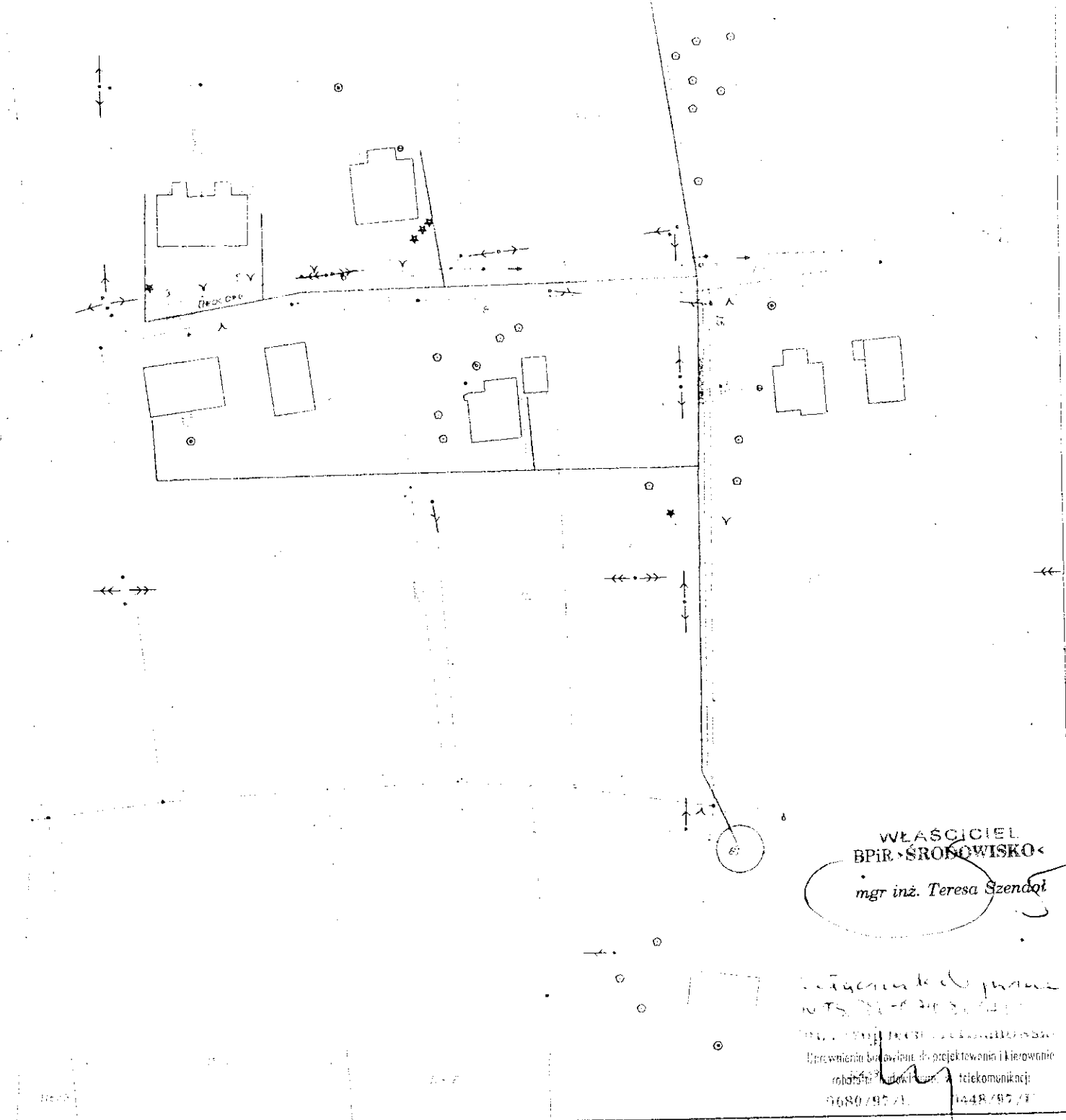
- rurociąg /5xØ40/3,7/ wraz z kablem lokalizacyjnym znajduje się na głębokości 1,0 m,
- taśma ostrzegawcza ze wzmocnieniem i napisem znajduje się na głębokości 0,5 m,
- kabel optotelekomunikacyjny typu Z-XOTKtsd48J znajduje się w rurze nr 1 /czerwonej/.

W załączeniu projekt zagospodarowania terenu z wstępną trasą kanalizacji sanitarnej – rysunki numer 1, 2 i 3 /541.321.244, .252, .253, .254/.

Z poważaniem

Wojciech Hermanowski

WŁAŚCICIEL
BPIE > ŚRODOWISKO <
mgr inż. Teresa Szendel

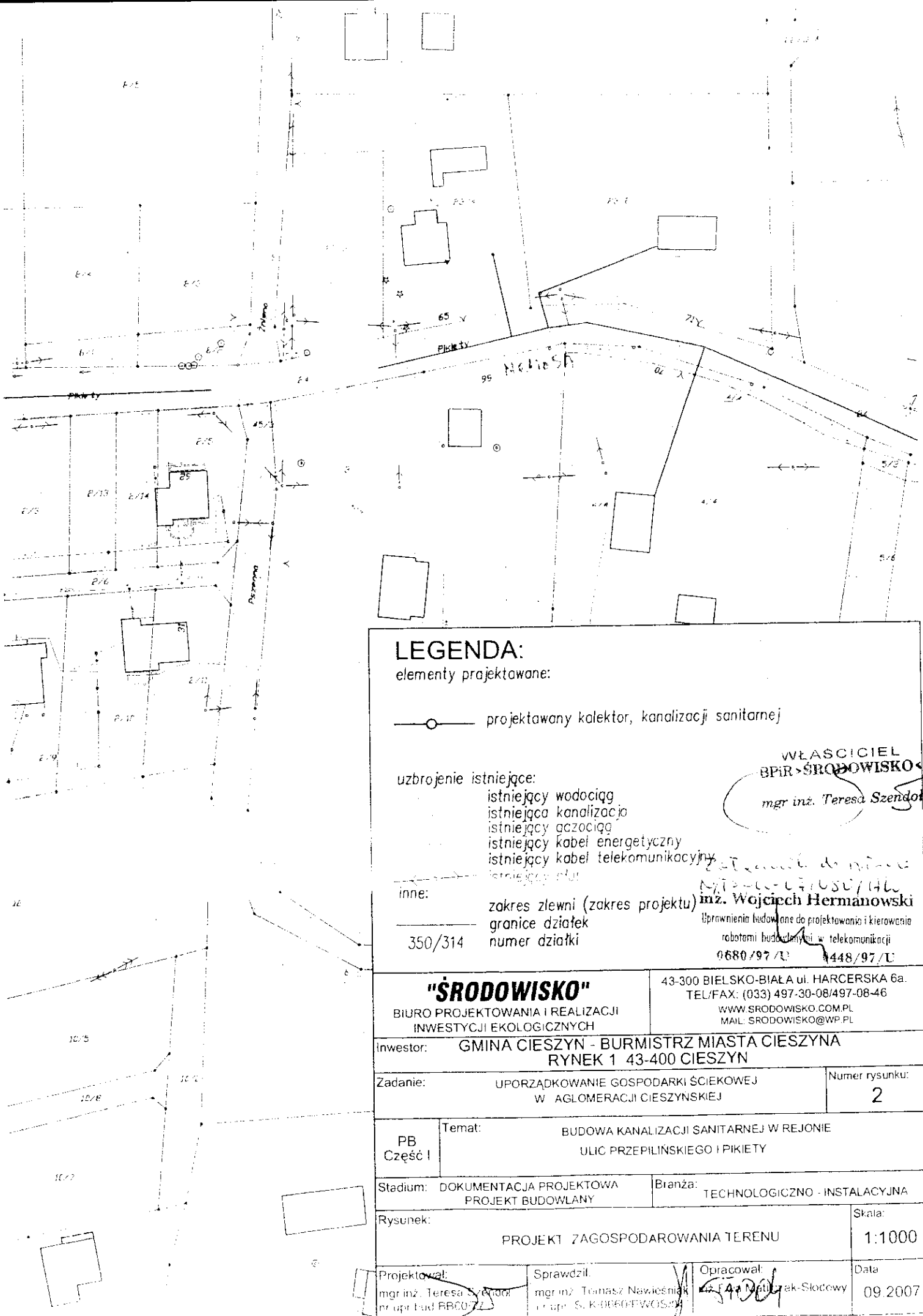


WŁAŚCICIEL
 BPIR <ŚRODOWISKO>
 mgr inż. Teresa Szendziel

Biuro Projektowania i Realizacji
 Inwestycji Ekologicznych
 43-300 Bielsko-Biała ul. Harcerska 6a
 TEL/FAX: (033) 497-30-08/497-06-46
 WWW.SRODOWISKO.COM.PL
 MAIL: SRODOWISKO@WF.PL

olektor, kanalizacji sanitarnej
 ciąg
 lizacja
 ciąg
 energetyczny
 telekomunikacyjny
 zakres projektu)

"ŚRODOWISKO" BIURO PROJEKTOWANIA I REALIZACJI INWESTYCJI EKOLOGICZNYCH		43-300 BIELSKO-BIAŁA ul. HARCERSKA 6a, TEL/FAX: (033) 497-30-08/497-06-46 WWW.SRODOWISKO.COM.PL MAIL: SRODOWISKO@WF.PL	
Inwestor: GMINA CIESZYN - BURMISTRZ MIASTA CIESZYNA RYNEK 1 43-400 CIESZYN			
Zadanie: UPORZĄDKOWANIE GOSPODARKI SCIEKOWEJ W AGLOMERACJI CIESZYŃSKIEJ			Numer rysunku 1
PB Część I	Temat: BUDOWA KANALIZACJI SANITARNEJ W REJONIE ULIC PRZEPILIŃSKIEGO I PIKIETY		
Stadium	DOKUMENTACJA PROJEKTOWA PROJEKT BUDOWLANY	Branża	TECHNOLOGICZNO - INSTALACYJNA
Rysunek: PROJEKT ZAGOSPODAROWANIA TERENU			Skala: 1:1000
Projektował mgr inż. Teresa Szendziel nr upr. bud BB6077	Sprawdził mgr inż. Tomasz Nawidziak nr upr. SLK/6660/PW/0334	Opracował mgr inż. Tomasz Szlęder nr upr. 1448/95/31	Data: 09 2007



LEGENDA:

elementy projektowane:

—○— projektowany kolektor, kanalizacji sanitarnej

uzbrojenie istniejące:

- istniejący wodociąg
- istniejąca kanalizacja
- istniejący gazociąg
- istniejący kabel energetyczny
- istniejący kabel telekomunikacyjny
- istniejący stół

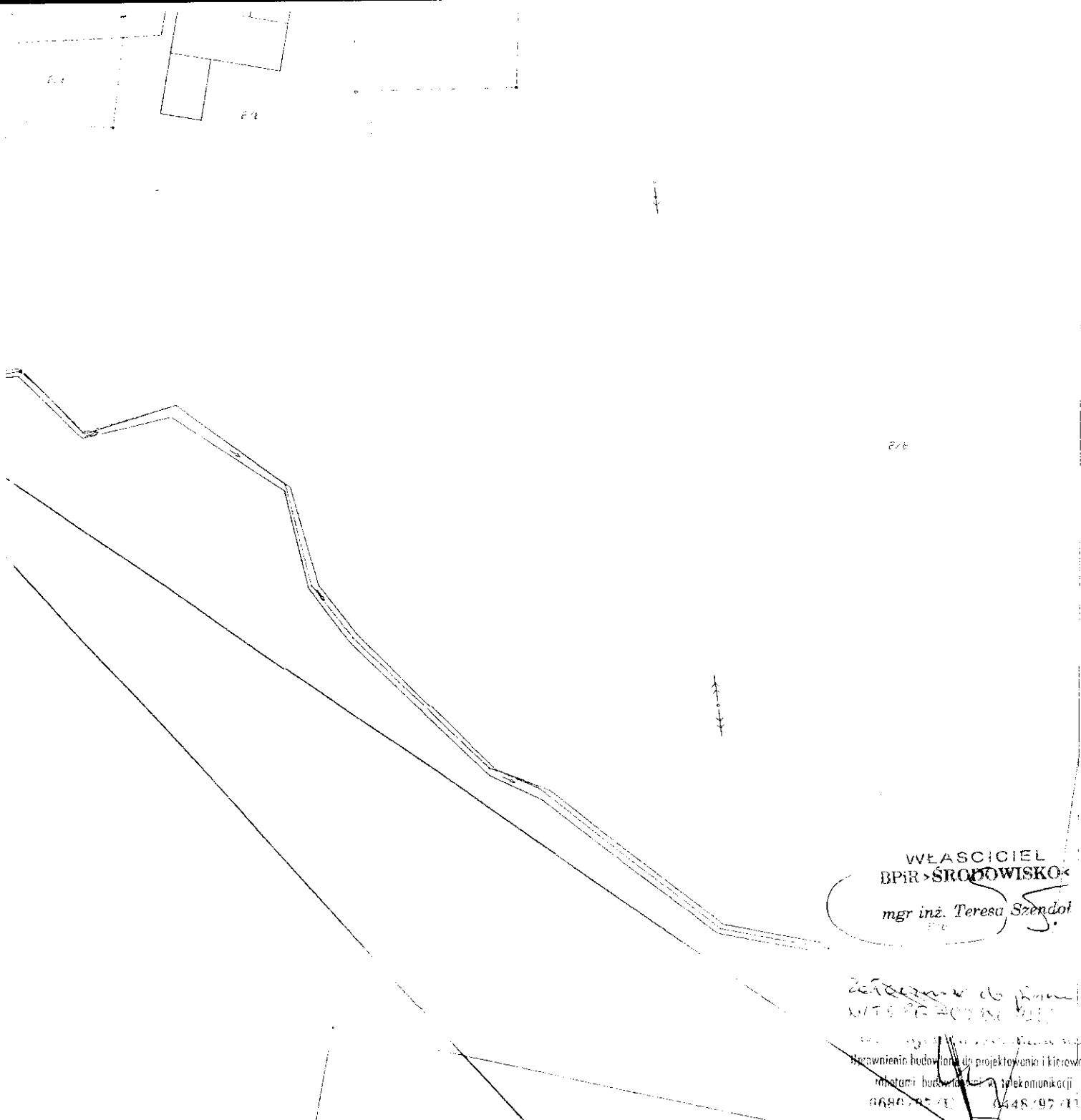
inne:

- zakres zlewni (zakres projektu)
- granice działek
- numer działki

350/314

WŁAŚCICIEL
BPIR ŚRÓDOWISKO
 mgr inż. Teresa Szendziel
 mgr inż. Wojciech Hermanowski
 Uprawnienia budowlane do projektowania i kierowania
 robotami budowlanymi w telekomunikacji
 0680/97/U 1448/97/U

<p>"ŚRÓDOWISKO" BIURO PROJEKTOWANIA I REALIZACJI INWESTYCJI EKOLOGICZNYCH</p>		<p>43-300 BIELSKO-BIAŁA ul. HARCERSKA 6a. TEL/FAX: (033) 497-30-08/497-08-46 WWW.SRÓDOWISKO.COM.PL MAIL: SRÓDOWISKO@WP.PL</p>	
<p>Inwestor: GMINA CIESZYN - BURMISTRZ MIASTA CIESZYNA RYNEK 1 43-400 CIESZYN</p>			
<p>Zadanie: UPORZĄDKOWANIE GOSPODARKI ŚCIEKOWEJ W AGLOMERACJI CIESZYŃSKIEJ</p>			<p>Numer rysunku: 2</p>
<p>PB Część I</p>	<p>Temat: BUDOWA KANALIZACJI SANITARNEJ W REJONIE ULIC PRZEPILIŃSKIEGO I PIKIETY</p>		
<p>Stadium: DOKUMENTACJA PROJEKTOWA PROJEKT BUDOWLANY</p>		<p>Branża: TECHNOLOGICZNO - INSTALACYJNA</p>	
<p>Rysunek: PROJEKT ZAGOSPODAROWANIA TERENU</p>			<p>Skala: 1:1000</p>
<p>Projektował: mgr inż. Teresa Szendziel nr upr. bud. BPC0-72</p>	<p>Sprawdził: mgr inż. Tomasz Nawieśnik nr upr. S. K-0060/PWC/S-04</p>	<p>Opracował: mgr inż. Marek Słodowy</p>	<p>Data: 09.2007</p>



200

WŁAŚCICIEL
BPIR > ŚRODOWISKO <
mgr inż. Teresa Szendel

Zatwierdzenie do projektu
KONTROLA
Pracownia budowlana, projektowania i kierownictwa
robotami budowlanymi i telekomunikacji
0448 97 41

y kolektor, kanalizacji sanitarnej

ndociąg
nalizacja
zociąg
ibel energetyczny
ibel telekomunikacyjny
p
i (zakres projektu)
tek
i

"ŚRODOWISKO" BIURO PROJEKTOWANIA I REALIZACJI INWESTYCJI EKOLOGICZNYCH		43-300 BIELSKO-BIAŁA ul. HARCERSKA 6a, TEL/FAX: (033) 497-30-08/497-08-46 WWW.SRODOWISKO.COM.PL MAIL: SRODOWISKO@WP.PL	
Inwestor: GMINA CIESZYN - BURMISTRZ MIASTA CIESZYNA RYNEK 1 43-400 CIESZYN		Numer rysunku: 3	
Zadanie: UPORZĄDKOWANIE GOSPODARKI SCIEKOWEJ W AGLOMERACJI CIESZYŃSKIEJ			
PB Część I	Temat: BUDOWA KANALIZACJI SANITARNEJ W REJONIE ULIC PRZEPILIŃSKIEGO I PIKIETY		
Stadium: DOKUMENTACJA PROJEKTOWA PROJEKT BUDOWLANY		Branża: TECHNOLOGICZNO - INSTALACYJNA	
Rysunek: PROJEKT ZAGOSPODAROWANIA TERENU			Skala: 1:1000
Projektował: mgr inż. Teresa Szendel nr upr. bud. BB8077	Sprawdził: mgr inż. Tomasz Nawieński nr upr. St. K. 0660/PWOS/01	Opracował: inż. Ewa Wójcik-Słodowy	Data: 09.2007

Cieszyn, 2007-10-24

DK/BB/C/544/2007

**Biuro Projektowania i Realizacji
Inwestycji Ekologicznych „Środowisko”
ul. Harcerska 6A
43-300 BIELSKO-BIAŁA**

W odpowiedzi na pismo z dnia 17.10.2007r. dot. projektu kanalizacji sanitarnej w Cieszynie w rejonie ulic Przepilińskiego i Pikiety – Śląski Zarząd Melioracji i Urządzeń Wodnych w Katowicach Oddział Bielsko-Biała Biuro Terenowe w Cieszynie informuje, że na przedmiotowym terenie nie występują ciekły ani urządzenia melioracji podstawowych administrowane przez tut. jednostkę. W związku z tym uzgadnia się przedmiotowy projekt bez uwag.

Natomiast w zakresie ewentualnych kolizji przedmiotowej sieci z urządzeniami melioracji wodnych szczegółowych, projekt należy uzgodnić ze Związkiem Spółek Wodnych Cieszyn z siedzibą w Cieszynie przy ul. Dojazdowej 17.

KIEROWNIK
Biura Terenowego
mgr inż. Tatiana Patyk

WEASCIciel
BPR > ŚRODOWISKO <
mgr inż. Teresa Szendel

ZWIĄZEK SPÓŁEK WODNYCH
w CIESZYNIE
43-400 CIESZYN, ul. Dojazdowa 17
Tel./Fax 033/ 8521-787
NIP 549-100-00-15, REGON 070654979

ZSW 21/666/2007

Cieszyn, dnia 21.11.2007 r.

**Biuro Projektowania i Realizacji
Inwestycji Ekologicznych
ul. Harcerska 6 A
43-300 Bielsko - Biala**

W odpowiedzi na Państwa pisma z dnia 22.10.2007 oraz 09.11.2007 r. Związek Spółek Wodnych w Cieszynie informuje, że nie wnosi się żadnych zastrzeżeń do przedstawionej dokumentacji projektowanej kanalizacji sanitarnej w Cieszynie w obrębie ulic Przepilińskiego i Pikiety ze względu na to, że rejon te nie są objęte działalnością Miejskiej Spółki Wodnej w Cieszynie i nie ma na tych terenach urządzeń melioracji wodnych szczegółowych.

SEKRETARZ ZARZĄDU
Związku Spółek Wodnych
w Cieszynie
mgr inż. *Stanisław Sołowski*

WEŁASCIWIEL
BPIR «ŚRODOWISKO»
mgr inż. Teresa Szendzi

GDDKiA-O/KA-Z3/I.K/425/576/07/2785

Katowice, dn. 07.12.2007 r.

**BIURO PROJEKTOWANIA
i REALIZACJI INWESTYCJI
„ŚRODOWISKO „ – Teresa Szendol
43 – 300 Bielsko – Biała, ul. Harcerska 6A**

Dotyczy : Uzgodnienia trasy projektowanej sieci sanitarnej .


Odpowiadając na pismo z dn.28.11.2007 r. , w sprawie jw. informujemy, że wniosek należy uzupełnić o upoważnienie inwestora do reprezentowania go przez Wasze Biuro przed organami administracji rządowej czy też samorządowej oraz opłatę skarbową za w/w upoważnienie .

Równocześnie informujemy, że nie wnosimy uwag do projektowanej trasy przedmiotowej kanalizacji sanitarnej. Projekt budowlany kanalizacji sanitarnej zawierający szczegóły przekroczenia drogi ekspresowej S-1 prosimy przekazać celem uzgodnienia do tut. Oddziału wraz z w/w dokumentami .

Po otrzymaniu w/w dokumentów / upoważnienia, opłaty skarbowej, projektu układu budowlanego kanalizacji sanitarnej / zajęte zostanie stanowisko w sprawie. Do czasu uzupełnienia wniosku o żadaną dokumentację tok rozpoznani sprawy zostaje wstrzymany. W dalszej korespondencji dotyczącej przedmiotu sprawy prosimy powoływać się na numer niniejszego pisma.

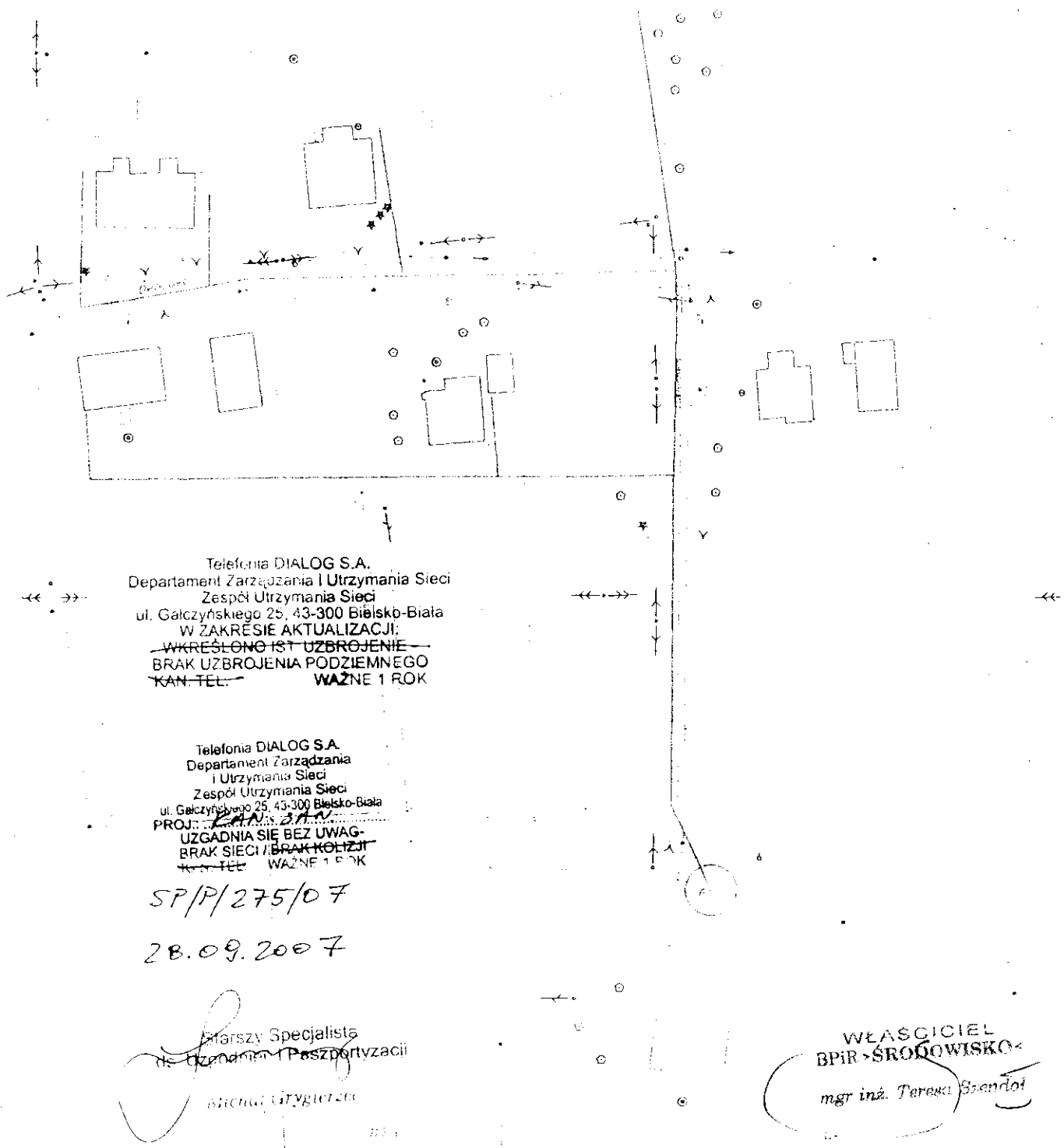
Do wiadomości :

- 1).Urząd Miejski w Cieszynie
43-400 Cieszyn, ul. Rynek 1
- 2). Wydział Dróg - w miejscu
- 3) Wydział Dokumentacji - w miejscu
- 4) Wydział Realizacji Inwestycji: - w miejscu
- 5). Z-3 - do akt sprawy.



Sporządził : L. Kasprzykiewicz
Tel. 032 2586 281 do 5 wew. 501.

WEASE OTEL
BPIR-ŚRODOWISKO
mgr inż. Teresa Szendol



Telefonia DIALOG S.A.
 Departament Zarządzania i Utrzymania Sieci
 Zespół Utrzymania Sieci
 ul. Gałczyńskiego 25, 43-300 Bielsko-Biala
 W ZAKRESIE AKTUALIZACJI:
~~WKRĘŚLONO IST. UZBROJENIE~~
~~BRAK UZBROJENIA PODZIEMNEGO~~
~~KAN-TEL~~ WAŻNE 1 ROK

Telefonia DIALOG S.A.
 Departament Zarządzania i Utrzymania Sieci
 Zespół Utrzymania Sieci
 ul. Gałczyńskiego 25, 43-300 Bielsko-Biala
 PROJ.: ~~KAN-TEL~~
 UZGADNIA SIĘ BEZ UWAG
 BRAK SIECI / BRAK KOLEJZI
~~KAN-TEL~~ WAŻNE 1 ROK

SP/P/275/07

28.09.2007

[Signature]
 Starszy Specjalista
 ds. Organizacji i Paszportyzacji
 Alicja Grygielna

WŁAŚCICIEL
 BPIR-ŚRODOWISKO
[Signature]
 mgr inż. Teresa Szendel

ektor, kanalizacji sanitarnej)

igg
 rocja
 gg
 snergetyczny
 telekomunikacji

skres projektu)

"ŚRODOWISKO"		43-300 BIELSKO-BIALA ul. HARCERSKA 6a, TEL/FAX: (033) 497-30-08/497-06-46 WWW.SRODOWISKO.COM.PL MAIL: SRODOWISKO@WF.PL	
BIURO PROJEKTOWANIA I REALIZACJI INWESTYCJI EKOLOGICZNYCH			
Inwestor: GMINA CIESZYN - BURMISTRZ MIASTA CIESZYNA RYNEK 1 43-400 CIESZYN			
Zadanie: UPORZĄDKOWANIE GOSPODARKI ŚCIEKOWEJ W AGLOMERACJI CIESZYŃSKIEJ			Numer rysunku 1
PB Część I	Temat: BUDOWA KANALIZACJI SANITARNEJ W REJONIE ULIC PRZEPILIŃSKIEGO I PIKIETY		
Stadium:	DOKUMENTACJA PROJEKTOWA PROJEKT BUDOWLANY	Branża:	TECHNOLOGICZNO - INSTALACYJNA
Rysunek:	PROJEKT ZAGOSPODAROWANIA TERENU		Skala: 1:1000
Projektował: mgr inż. Teresa Szendel mgr inż. bud. BRZOZD	Sprawdził: mgr inż. Tomasz Nawrocki mgr inż. bud. BRZOZD	Czytał: mgr inż. Marcin mgr inż. bud. BRZOZD	Data: 09.2007



WŁAŚCICIEL
BPIR "ŚRODOWISKO"
mgr inż. Teresa Szendyol

LEGENDA:

elementy projektowane:

—○— projektowany kolektor, kanalizacja sanitarna

uzbrojenie istniejące:

- istniejący wadzący
- istniejąca kanalizacja
- istniejący gazociąg
- istniejący kabel energetyczny
- istniejący kabel telekomunikacyjny

inne:

- 350/314 zakres zlewni (zakres projektu)
- granice działek
- numer działki

Telefonia DIALOG S.A.
Departament Zarządzania i Utrzymania Sieci
Zespół Utrzymania Sieci
ul. Galczyńskiego 25, 43-300 Bielsko-Biała
W ZAKRESIE AKTUALIZACJI:
~~WKREŚLONO IST. UZBROJENIE~~
~~BRAK UZBROJENIA PODZIEMNEGO~~
~~KAN. TEL.~~ WAŻNE 1 ROK

Telefonia DIALOG S.A.
Departament Zarządzania i Utrzymania Sieci
Zespół Utrzymania Sieci
ul. Galczyńskiego 25, 43-300 Bielsko-Biała
PROJ.: ~~EAN~~ ~~SM~~
UZGADNIA SIĘ BEZ UWAG
BRAK SIECI / BRAK KOLIZJI
KAN. TEL. WAŻNE 1 ROK

SP/19/275/07 28.09.2007

<p>"ŚRODOWISKO" BIURO PROJEKTOWANIA I REALIZACJI INWESTYCJI EKOLOGICZNYCH</p>		<p>43-300 BIELSKO-BIAŁA ul. HARCERSKA 6a. TEL/FAX: (033) 497-30-08/497-08-46 WWW.SRODOWISKO.COM.PL MAIL: SRODOWISKO@WP.PL</p>	
<p>Investor: GMINA CIESZYN - BURMISTRZ MIASTA CIESZYNA RYNEK 1 43-400 CIESZYN</p>			
<p>Zadanie: UPORZĄDKOWANIE GOSPODARKI ŚCIEKOWEJ W AGLOMERACJI CIEŻYŃSKIEJ</p>			<p>Num. rysunku: 2</p>
<p>PB Część I</p>		<p>Temat: BUDOWA KANALIZACJI SANITARNEJ W REJONIE ULIC PRZEPILIŃSKIEGO I PIKIETY</p>	
<p>Stadium: DOKUMENTACJA PROJEKTOWA PROJEKT BUDOWLANY</p>		<p>Branża: TECHNOLOGICZNO - INSTALACYJNA</p>	
<p>Rysunek: PROJEKT ZAGOSPODAROWANIA TERENU</p>			<p>Skała: 1:1000</p>
<p>Projektował: mgr inż. Teresa Szendyol nr upraw. BB-6627</p>		<p>Sprawdził: mgr inż. Tomasz Nawesniak nr upraw. SK-RIBP-EWOC-13</p>	
<p>Opracował: mgr inż. Tomasz Nawesniak</p>		<p>Data: 09.2007</p>	

Telefonia DIALOG S.A.
 Departament Zarządzania i Utrzymania Sieci
 Zespół Utrzymania Sieci
 ul. Galczyńskiego 25, 43-300 Bielsko-Biala
 W ZAKRĘSIE AKTUALIZACJI:
~~WKRĘŚLONO IST. UZBROJENIE~~
~~BRAK UZBROJENIA PODZIEMNEGO~~
~~KAN-TEL~~ WAZNE 1 ROK

Telefonia DIALOG S.A.
 Departament Zarządzania i Utrzymania Sieci
 Zespół Utrzymania Sieci
 ul. Galczyńskiego 25, 43-300 Bielsko-Biala
 PROJ.: ~~KAN-TEL~~
 UZGADNIA SIĘ BEZ UWAG
~~BRAK SIECI / BRAK KOLIZJI~~
~~KAN-TEL~~ WAZNE 1 ROK

SP/P/275/07
 28.09.2007

Starszy Specjalista ds. Uzgodnień i Rasportyzacji
 Michał Grygierzec

WŁASCIWY
 BPIR > ŚRODOWISKO <
 mgr inż. Teresa Szendel

W kolektor, kanalizacji sanitarnej

Wzrosty
 kanalizacja
 zaciąg
 instalacji energetycznej
 i telekomunikacyjnej

Wzrosty
 (zakres projektu)
 tekst
 ci

"ŚRODOWISKO" BIURO PROJEKTOWANIA I REALIZACJI INWESTYCJI EKOLOGICZNYCH		43-300 BIELSKO-BIALA ul. HARCERSKA 6a, TEL/FAX: (033) 497-30-08/497-08-46 WWW.SRODOWISKO.COM.PL MAIL: SRODOWISKO@WP.PL	
Inwestor: GMINA CIESZYN - BURMISTRZ MIASTA CIESZYNA RYNEK 1 43-400 CIESZYN			
Zadanie: UPORZĄDKOWANIE GOSPODARKI ŚCIEKOWEJ W AGLOMERACJI CIESZYŃSKIEJ			Numer rysunku: 3
PB Część I	Temat: BUDOWA KANALIZACJI SANITARNEJ W REJONIE ULIC PRZEPILIŃSKIEGO I PIKIETY		
Stadium: DOKUMENTACJA PROJEKTOWA PROJEKT BUDOWLANY	Branża: TECHNOLOGICZNO - INSTALACYJNA		
Rysunek: PROJEKT ZAGOSPODAROWANIA TERENU			Skala: 1:1000
Projektował: mgr inż. Teresa Szendel nr upr. bud. BBP.077	Sprawdził: mgr inż. Tomasz Nawiesniak nr upr. Si. K4060/PW.08.04	Opracował: inż. Ewa Galińczak-Stodowy	Data: 09.2007

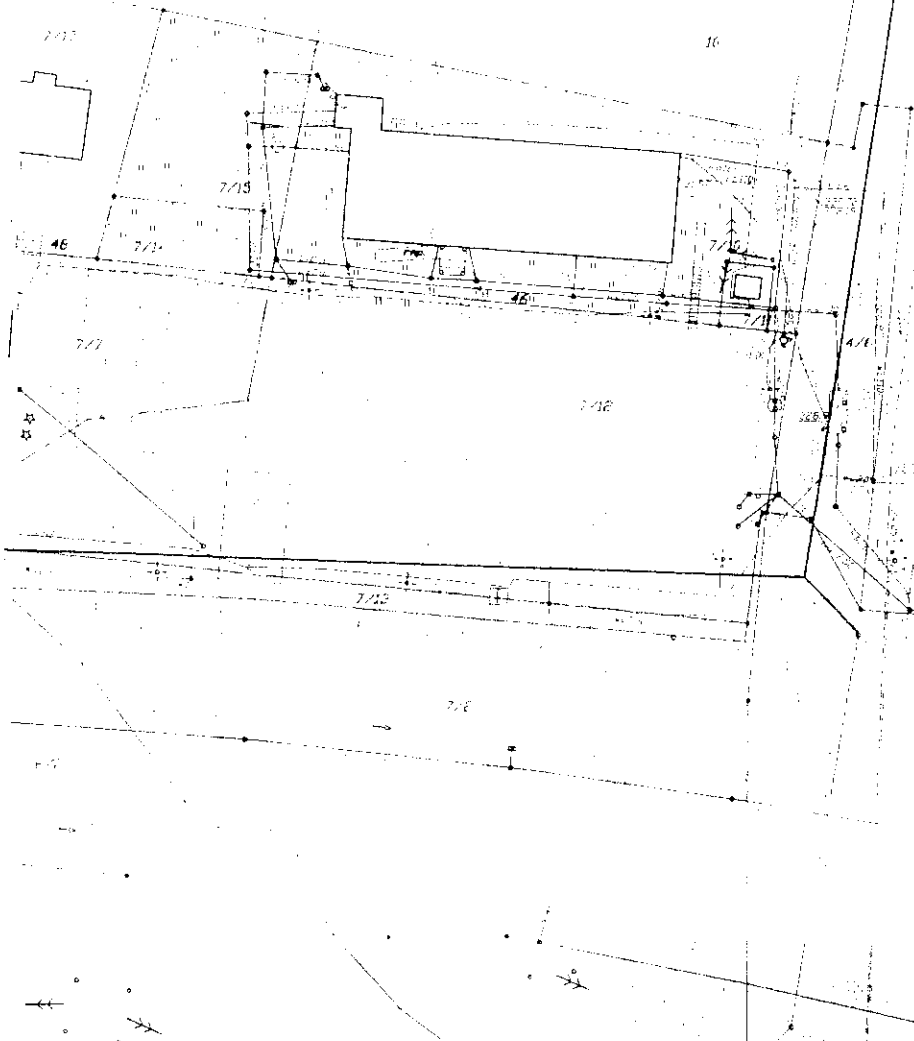
Telefonia DIALOG S.A.
 Departament Zarządzania i Utrzymania Sieci
 Zespół Utrzymania Sieci
 ul. Galczyńskiego 25, 43-300 Bielsko-Biala
 W ZAKRESIE AKTUALIZACJI:
~~WKREŚLONO IST. UZBROJENIE~~
~~BRAK UZBROJENIA PODZIEMNEGO~~
~~KAN-TEL~~ WAŻNE 1 ROK

Telefonia DIALOG S.A.
 Departament Zarządzania
 i Utrzymania Sieci
 Zespół Utrzymania Sieci
 ul. Galczyńskiego 25, 43-300 Bielsko-Biala
 PROJ.: *kan. 1111*
 UZGADNIA SIĘ BEZ UWAG
 BRAK SIECI / BRAK KOLIZJI
~~KAN-TEL~~ WAŻNE 1 ROK

SP/P/275/07
 28.09.2007

Starszy Specjalista
 ds. Uzgodnień i Paszportyzacji
Michał Grygierzec

WŁAŚCICIEL
 BPIR - ŚRODOWISKO
mgr inż. Teresa Szendel



iny kolektor, kanalizacji sanitarnej

wodociąg
 kanalizacja
 gazociąg
 kabel energetyczny
 kabel telekomunikacyjny
 słup

wni (zakres projektu)
 iofek
 tki

"ŚRODOWISKO" BIURO PROJEKTOWANIA I REALIZACJI INWESTYCJI EKOLOGICZNYCH		43-300 BIELSKO-BIAŁA ul. HARCERSKA 6a. TEL/FAX: (033) 497-30-08/497-08-46 WWW.SRODOWISKO.COM.PL MAIL: SRODOWISKO@WP.PL	
Inwestor: GMINA CIESZYN - BURMISTRZ MIASTA CIESZYNA RYNEK 1 43-400 CIESZYN		Numer rysunku: 4	
Zadanie: UPORZĄDKOWANIE GOSPODARKI ŚCIEKOWEJ W AGLOMERACJI CIESZYŃSKIEJ			
PB Część I	Temat: BUDOWA KANALIZACJI SANITARNEJ W REJONIE ULIC PRZEPILIŃSKIEGO I PIKIETY		
Stadium: DOKUMENTACJA PROJEKTOWA PROJEKT BUDOWLANY		Branża: TECHNOLOGICZNO - INSTALACYJNA	
Rysunek: PROJEKT ZAGOSPODAROWANIA TERENU			Skala: 1:1000
Projektował: mgr inż. Teresa Szendel nr upr. bud. BB60/77	Sprawdził: <i>W. N.</i> mgr inż. Tomasz Nawieśniak nr upr. SLK 0000/PWOS/04	Opracował: <i>S. M.</i> inż. Ewa Malinjak-Stodowy	Data: 09.2007

**Biuro Projektowania i Realizacji
Inwestycji Ekologicznych
ŚRODOWISKO
43-300 Bielsko-Biała ul. Harcerska 6A**

Dotyczy: uzgodnienia trasy projektowanej sieci kanalizacji sanitarnej w rejonie pomiędzy ulicami: Przepilińskiego (powyżej Granicznej) oraz Pikiety w Cieszynie.

W odpowiedzi na Państwa pismo z dnia 24.09.br. Zakład Gospodarki Komunalnej w Cieszynie Dział Gospodarki Ściekami informuje odnośnie przedłożonej do uzgodnienia trasy projektowanej sieci kanalizacji sanitarnej, przedstawionej na załączonych rysunkach pt: „Projekt zagospodarowania terenu” nr 1-4, co następuje.

Na rysunkach zaznaczono linią ~~ks~~ — orientacyjny przebieg istniejącej kanalizacji sanitarnej w rejonie.

Do przedstawionej trasy projektowanej kanalizacji wnosi się następujące uwagi.

I. Uwagi ogólne

- Kanały grawitacyjne należy prowadzić w oddaleniu min 4m od zabudowy oraz 1,5m od ogrodzenia, natomiast kanały tłoczne w odległości odpowiednio 1,5m i 1m. W razie konieczności należy przewidzieć odpowiednie zabezpieczenia fundamentów budynków / ogrodzeń na czas budowy kanalizacji.
 - Oddalenie poziome projektowanej kanalizacji od innego uzbrojenia winno wynosić min. dla kanalizacji grawitacyjnej:
 - 1,2 m od wodociągu / kanalizacji
 - 1,5 m od gazociągu(licząc pomiędzy skrajniami przewodów i urządzeń)
 - 0,8 m od osi kabla energet./ teletechn., krawędzi konstrukcji kan. kablowej, 1m od krawędzi fundamentu / podpory słupa;
 - dla kanalizacji tłocznej:
 - 0,6 m od wodociągu / kanalizacji
 - 1,5 m od gazociągu(licząc pomiędzy skrajniami przewodów i urządzeń)
 - 0,6 m od osi kabla energet./teletechn., krawędzi konstrukcji kan. kablowej, 0,7m od krawędzi fundamentu / podpory słupa;
- Skrzyżowania i zbliżenia projektowanej kanalizacji z innym uzbrojeniem na odległość mniejszą od normatywnej, których nie będzie można uniknąć, należy zabezpieczyć zgodnie z przepisami.
- W drogach, w miarę możliwości technicznych, kanały należy prowadzić w środku pasa ruchu.

II. Uwagi szczegółowe

Rys. Nr 1

- Projektowany kanał w ul.: Pikiety i Hażlaskiej należy przedłużyć – zgodnie z ustnymi ustaleniami - do granicy opracowania, tj. ok. 35mb w kierunku istniejącej kanalizacji sanitarnej $\varnothing 200$ w ulicy Hażlaskiej na wysokości posesji nr 124 i 145. Kanał powinien być zaprojektowany w taki sposób, by można było go podłączyć grawitacyjnie do w/w istniejącej kanalizacji.
- Na działce 96 przy ul. Pikiety 20 projektowana kanalizacja przebiega pod zabudową.
- Brak wyprowadzeń kanalizacji do budynków: Owocowa 15, na działce nr 114/3 koło

proj. przepompowni ścieków, drugiego budynku na działce nr 113/1 przy ul. Owocowej, Rudowska nr 2 i 6.

- Celowym byłoby zaprojektowanie sięgaczy do działek, usytuowanych pomiędzy ul. Pikiety a ul. Owocową oraz pomiędzy proj. przepompownią ścieków a ul. Katowicką.

Rys. Nr 2

- Brak wyprowadzeń kanalizacji do budynków: Pikiety 66, pozostałych budynków na terenie posesji Pikiety 36, Pikiety 59 (chyba, że budynek 59 będzie miał wspólne przyłącze z budynkiem 57).

Rys. Nr 3

- Brak wyprowadzeń kanalizacji do budynków: Pikiety 89, na działkach nr 22/4, 5/8, 6/8 przy ul. Pikiety, Przepilińskiego 167, 172, 184.
- Na działce nr 5/16, wzdłuż potoku, przebiegają dwa ciągi główne. (Czy są to rozwiązania alternatywne?).

Rys. Nr 4

- Projektowane dwa ciągi główne na działkach nr 5/2 i 4/4 jw.
- Brak wyprowadzeń kanalizacji do budynków przy ul. Granicznej nr: 50, 48, 46 (hotel) i 40B (dz. 4/4).
- Przy hotelu ul. Graniczna 46 projektowana kanalizacja przebiega przez osadnik. Należy skorygować jej trasę.

Prosimy o uwzględnienie powyższych uwag w projekcie kanalizacji. W przypadku braku możliwości zrealizowania powyższego, prosimy o pisemną informację w tej sprawie.

Uzgodnienie jest ważne 1 rok.

Z up. Dyrektora Zarządu
KIEROWNIK DZIAŁU
GOSPODARSTWA

miejscowość

Załączniki: 4 rys. w/w;

Kopie: DS.

WŁAŚCICIEL
BPIR > ŚRODOWISKO <

mgr inż. Teresa Szendel



Zakład Gospodarki Komunalnej
w Cieszynie
ul. Rynek 1 43-400 Cieszyn
tel. 033 497 30 06
fax 033 497 30 07
e-mail: gk@kcz.pl

Załącznik do pism:
DS. 10687/3007 z 10.10.2007r.
DS. 10687/3007 z 11.10.2007r.

WŁAŚCICIEL
BPIR > ŚRÓDOWISKO <
mgr inż. Teresa Szendoł

lektor, kanalizacji sanitarnej

iqg
zac ja
qg
energetyczny
telekomunikacyjny

okres projektu)

"ŚRÓDOWISKO"		43-300 BIELSKO-BIAŁA ul. HARCERSKA 6a, TEL/FAX: (033) 497-30-06/497-08-46 WWW.SRÓDOWISKO.COM.PL MAIL: SRÓDOWISKO@WP.PL	
BIURO PROJEKTOWANIA I REALIZACJI INWESTYCJI EKOLOGICZNYCH			
Inwestor: GMINA CIESZYN - BURMISTRZ MIASTA CIESZYNA RYNEK 1 43-400 CIESZYN			
Zadanie: UPORZĄDKOWANIE GOSPODARKI SCIEKOWEJ W AGLOMERACJI CIESZYŃSKIEJ			Numer rysunku: 1
PB Część I	Temat: BUDOWA KANALIZACJI SANITARNEJ W REJONIE ULIC PRZEPILINSKIEGO I PIKĘTY		
Stadium: DOKUMENTACJA PROJEKTOWA PROJEKT BUDOWLANY		Branża: TECHNOLOGICZNO - INSTALACYJNA	
Rysunek: PROJEKT ZAGOSPODAROWANIA TERENU			Skala: 1:1000
Projektował: mgr inż. Teresa Szendoł nr upr. bud. 5550/07	Sprawdził: mgr inż. Tomasz Nawieśniak nr upr. SLK/0660/PWOS/06	Opracował: inż. Ewa Maciejczak Skłodowy	Data: 09.2007



LEGENDA:

elementy projektowane:

—○— projektowany kolektor, kanalizacji sanitarnej

uzbrojenie istniejące:

- istniejący wodociąg
- istniejąca kanalizacja
- istniejący gazociąg
- istniejący kabel energetyczny
- istniejący kabel telekomunikacyjny
- istniejący słup

inne:

- zakres zlewni (zakres projektu)
- granice działek
- numer działki

350/314

WŁAŚCICIEL
BPIR - ŚRÓDOWISKO
mgr inż. Teresa Szendel

"ŚRÓDOWISKO"

BIURO PROJEKTOWANIA I REALIZACJI
INWESTYCJI EKOLOGICZNYCH

43-300 BIELSKO-BIAŁA ul. HARCERSKA 6a,
TEL/FAX: (033) 497-30-08/497-08-46
WWW.SRODOWISKO.COM.PL
MAIL: SRODOWISKO@WP.PL

Investor: **GMINA CIESZYN - BURMISTRZ MIASTA CIESZYNA
RYNEK 1 43-400 CIESZYN**

Zadanie: **UPORZĄDKOWANIE GOSPODARKI ŚCIEKOWEJ
W AGLOMERACJI CIESZYŃSKIEJ**

Numer rysunku:
2

PB
Część I

Temat:

**BUDOWA KANALIZACJI SANITARNEJ W REJONIE
ULIC PRZEPILIŃSKIEGO I PIKIETY**

Stadium: **DOKUMENTACJA PROJEKTOWA
PROJEKT BUDOWLANY**

Branża:

TECHNOLOGICZNO - INSTALACYJNA

Rysunek:

PROJEKT ZAGOSPODAROWANIA TERENU

Skala:

1:1000

Projektował:

mgr inż. Teresa Szendel
nr upr. bud. BB00777

Sprawdził:

mgr inż. Tomasz Nawiechniak
nr upr. SI K.6660/PV.0304

Opracował:

inż. Ewa Majtyczak-Stodowy

Data:

09.2007

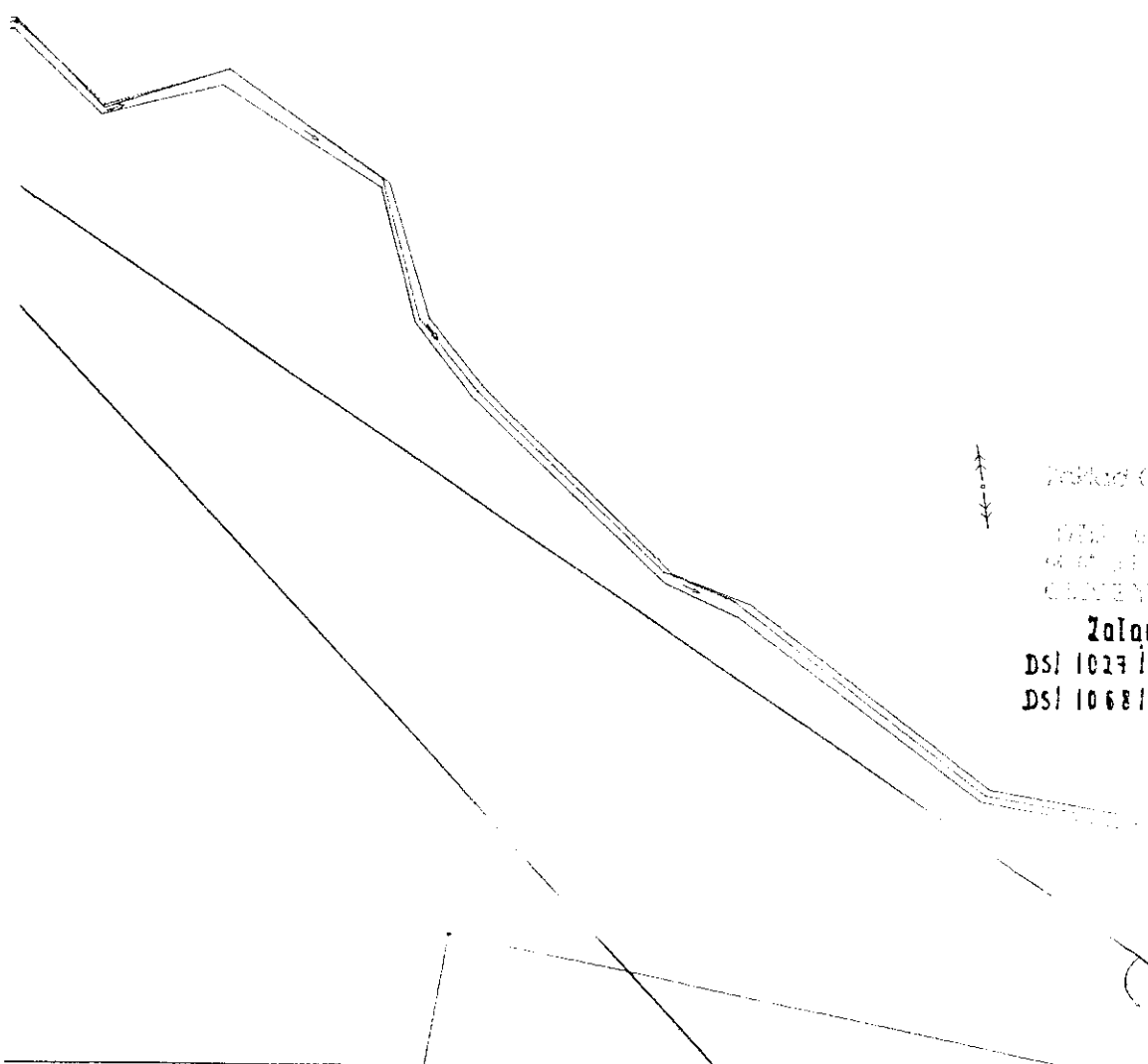
10/5 Zakład Gospodarki Komunalnej
w Cieszynie
10/6 DZIAŁ GOSPODARSTWA ŚCIEKAMI
ul. Młodzieżowa 27 - Tel. 851-64-44
CIESZYN - BOGUSZOWICE

Załącznik do pism:

DS/1027/2007 z 10.10.2007 r.

DS/1068/2007 z 11.10.2007 r.

10/7



Zakład Gospodarki Lądowej
w Cieszynie
BIPiR > ŚRODOWISKO <
ul. Przepilińskiego 17 - 43-400 CIESZYN
tel. 497 30 08 46 - 47 - 48 - 49 - 50 - 51 - 52 - 53 - 54 - 55
e-mail: biuro@bipir.com.pl

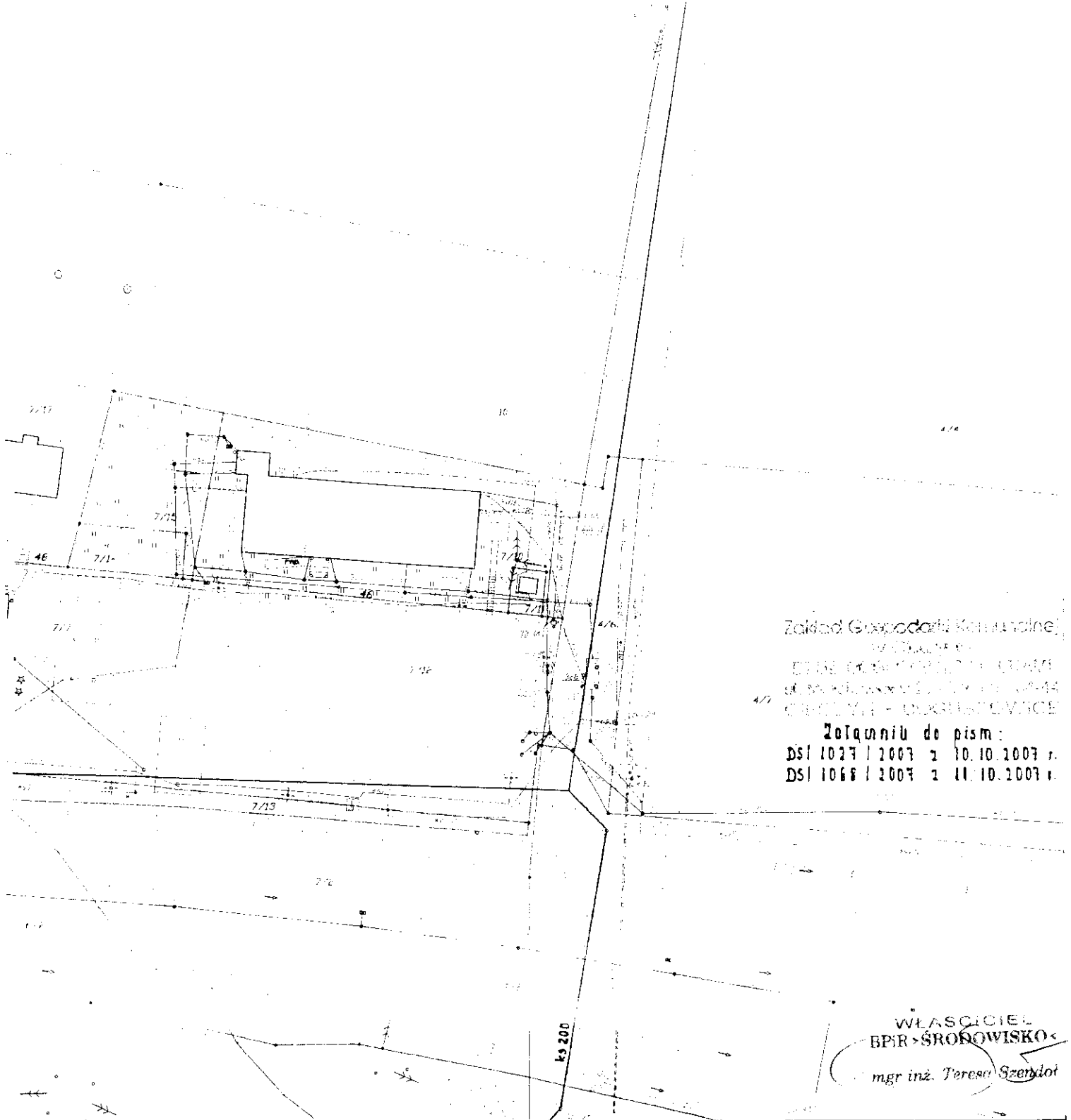
Załącznik do pism:
DS/1027/2007 z 10.10.2007 r.
DS/1068/2007 z 11.10.2007 r.

WŁAŚCICIEL
BIPiR > ŚRODOWISKO <
mgr inż. Teresa Szendel

· kolektor, kanalizacji sanitarnej

dociąg
nalizacja
zociąg
bel energetyczny
bel telekomunikacyjny
IP
i (zakres projektu)
ek
i

"ŚRODOWISKO" BIURO PROJEKTOWANIA I REALIZACJI INWESTYCJI EKOLOGICZNYCH		43-300 BIELSKO-BIAŁA ul. HARCERSKA 6a, TEL/FAX: (033) 497-30-08/497-08-46 WWW.SRODOWISKO.COM.PL MAIL: SRODOWISKO@WP.PL	
Inwestor: GMINA CIESZYN - BURMISTRZ MIASTA CIESZYNA RYNEK 1 43-400 CIESZYN			
Zadanie: UPORZĄDKOWANIE GOSPODARKI ŚCIEKOWEJ W AGLOMERACJI CIESZYŃSKIEJ			Numer rysunku: 3
PB Część I	Temat: BUDOWA KANALIZACJI SANITARNEJ W REJONIE ULIC PRZEPILIŃSKIEGO I PIKIETY		
Stadium: DOKUMENTACJA PROJEKTOWA PROJEKT BUDOWLANY		Branża: TECHNOLOGICZNO - INSTALACYJNA	
Rysunek: PROJEKT ZAGOSPODAROWANIA TERENU			Skala: 1:1000
Projektował: mgr inż. Teresa Szendel nr upr. bud. BB60/77	Sprawił: mgr inż. Tomasz Nawiesnyak nr upr. Si. K-0600/PWOS/06	Opracował: inż. Ewa Matyjażak Słodowy	Data: 09.2007



Zakład Gospodarki Komunalnej
 ul. HARCERSKA 6a
 43-300 BIELSKO-BIAŁA
 tel./fax: (033) 497-30-08/497-08-46
 www.srodowisko.com.pl
 mail: srodowisko@wp.pl

Załączniki do pism:
 DS/1027/2007 z 10.10.2007 r.
 DS/1068/2007 z 11.10.2007 r.

WŁAŚCICIEL
 BPIR > ŚRODOWISKO <
 mgr inż. Teresa Szendel

ry kolektor, kanalizacji sanitarnej

rodociąg
 analizacja
 jazociąg
 tabel energetyczny
 tabel telekomunikacyjny
 stęp

ni (zakres projektu)
 ofek
 ki

"ŚRODOWISKO" BIURO PROJEKTOWANIA I REALIZACJI INWESTYCJI EKOLOGICZNYCH		43-300 BIELSKO-BIAŁA ul. HARCERSKA 6a, TEL/FAX: (033) 497-30-08/497-08-46 WWW.SRODOWISKO.COM.PL MAIL: SRODOWISKO@WP.PL	
Inwestor: GMINA CIESZYN - BURMISTRZ MIASTA CIESZYNA RYNEK 1 43-400 CIESZYN			
Zadanie: UPORZĄDKOWANIE GOSPODARKI ŚCIEKOWEJ W AGLOMERACJI CIESZYŃSKIEJ			Numer rysunku: 4
PB Część I	Temat: BUDOWA KANALIZACJI SANITARNEJ W REJONIE ULIC PRZEPILIŃSKIEGO I PIKIETY		
Stadium: DOKUMENTACJA PROJEKTOWA PROJEKT BUDOWLANY		Branża: TECHNOLOGICZNO - INSTALACYJNA	
Rysunek: PROJEKT ZAGOSPODAROWANIA TERENU			Skala: 1:1000
Projektował: mgr inż. Teresa Szendel nr upr. bud. BB60/77	Sprawdził: mgr inż. Tomasz Nawieśniak nr upr. SLK/0660/PWOS/04	Opracował: inż. Ewa Maticzak-Słodowy	Data: 09.2007

Na przedstawiłym terenie zaplanowano linie elektroenergetyczne w celu dostarczenia energii elektrycznej do zabudowy. Wskazano na planie teren przebiegający podziemnie linie elektroenergetyczne. Wskazano również na planie teren przebiegający podziemnie linie elektroenergetyczne. Wskazano również na planie teren przebiegający podziemnie linie elektroenergetyczne.

Skryzowania i zblizenia projektowanych podziemnych urządzeń z kablami i liniami elektroenergetycznymi winny być wykonane zgodnie z normą N SEP-E-904

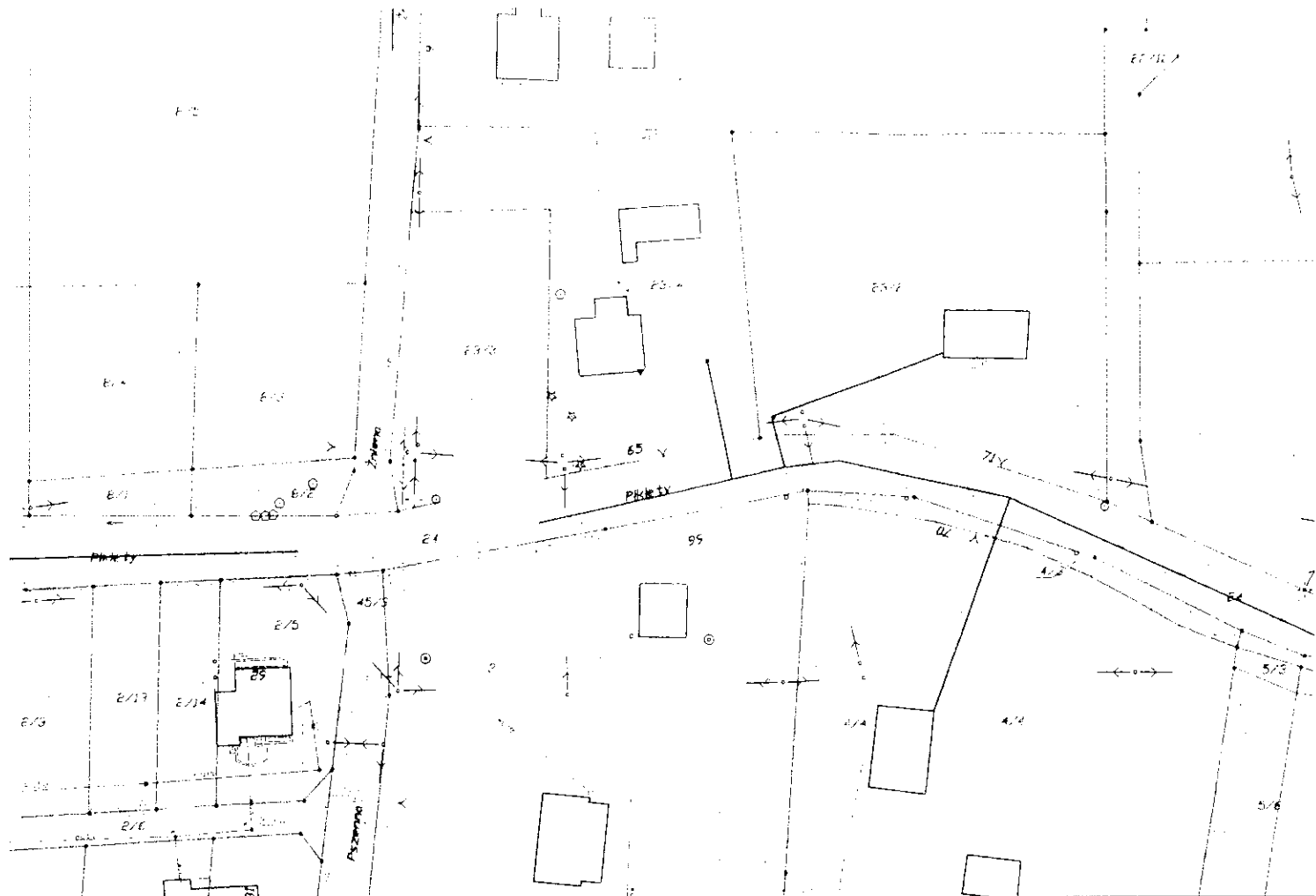
ENION Spółka Akcyjna Oddział w Ślesku-Łęka
 Beskidzka Energetyka
 Rejon Dystrybucji Cieszyn
 43-400 Cieszyn, ul. Frysztacka 50
 NIP 675-000-12-26 REGON 350628576-0000
 tel (033) 857 25 00, fax (033) 857 27 00

Przez określony na planie teren przebiegają podziemne linie elektroenergetyczne

ENION linie kablowe n.n.
 ENION linie kablowe S.N.

WŁAŚCICIEL
 BPIR ŚRODOWISKO
 mgr inż. Teresa Szendel





LEGENDA:

elementy projektowane:

—○— projektowany kolektor, kanalizacji sanitarnej

uzbrojenie istniejące:

- istniejący wodociąg
- istniejąca kanalizacja
- istniejący gazociąg
- istniejący kabel energetyczny
- istniejący kabel telekomunikacyjny
- istniejący słup

inne:

- zakres zlewni (zakres projektu)
- granice działek
- numer działki

350/314

WŁAŚCICIEL
BPIR > ŚRODOWISKO <
mgr inż. Teresa Szendel

ENION Spółka Akcyjna Oddział w Bielsku-Białej
Beskidzka Energetyka
Rejon Dystrybucji Wieszyn
ul. Wieszynska 10
41-200 Wieszyn
tel. (033) 497-30-08, 497-30-09
www.enion.pl

Ważny proces...

UZGODNIENIE
jest ważne 1 rok

Cieszyn 02 PAŹ. 2007

Technik - Afalatyk

Mirosław Szajter

"ŚRODOWISKO" BIURO PROJEKTOWANIA I REALIZACJI INWESTYCJI EKOLOGICZNYCH		43-300 BIELSKO-BIAŁA ul. HARCERSKA 6a. TEL/FAX: (033) 497-30-08/497-08-46 WWW.SRODDOWISKO.COM.PL MAIL: SRODDOWISKO@WP.PL	
Inwestor: GMINA CIESZYN - BURMISTRZ MIASTA CIESZYNA RYNEK 1 43-400 CIESZYN			
Zadanie: UPORZĄDKOWANIE GOSPODARKI ŚCIEKOWEJ W AGLOMERACJI CIESZYŃSKIEJ			Numer rysunku: 2
PB Część I	Temat: BUDOWA KANALIZACJI SANITARNEJ W REJONIE ULIC PRZEPILIŃSKIEGO I PIKIETY		
Stadium: DOKUMENTACJA PROJEKTOWA PROJEKT BUDOWLANY		Branża: TECHNOLOGICZNO - INSTALACYJNA	
Rysunek: PROJEKT ZAGOSPODAROWANIA TERENU			Skala: 1:1000
Projektował: mgr inż. Teresa Szendel nr upr. bud. BR6607	Sprawdził: mgr inż. Tomasz Nawieśniał nr upr. S. K0660/PWOS/04	Opracował: inż. Ewa Matyjał-Słoczyńska	Data: 09.2007

ENION Spółka Akcyjna Oddział w Bielsku-Białym
 Beskidzka Energetyka
 Rejon Dystrybucji Cieszyn
 43-400 Cieszyn, ul. Frysztacka 50
 NIP 675-000-12-25 REGON: 350626570-00030
 tel. (033) 667 26 00, fax (033) 667 27 02

Skłopi podano na rys. nr. 1

UZGODNIENIE
 Jest ważne 1 rok

Wzrost 02 PAŹ. 2007

Technik - Analityk

Mirosław Szajter

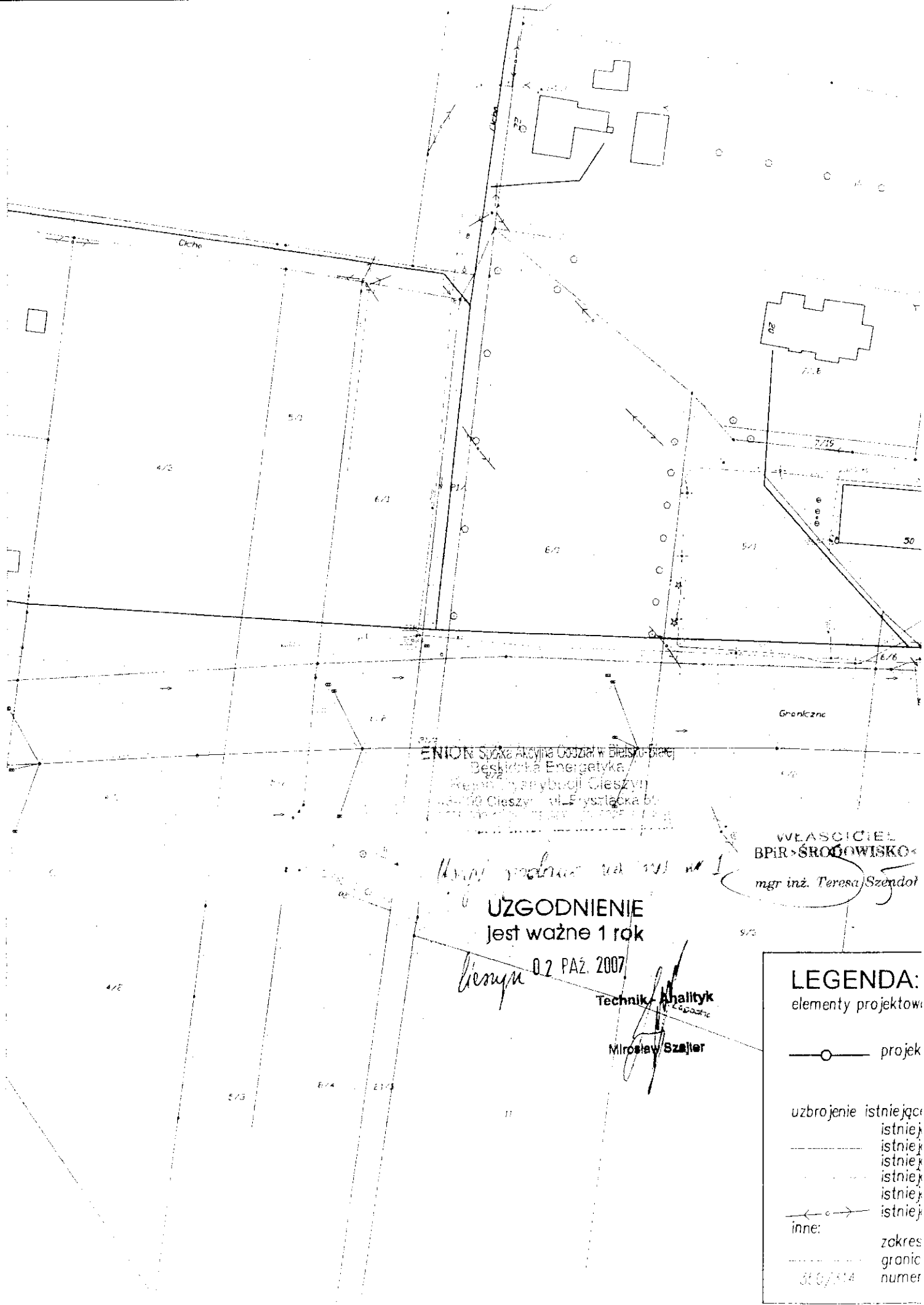
WŁAŚCICIEL
 BPIR > ŚRODOWISKO <

mgr inż. Teresa Szendel

y kolektor, kanalizacji sanitarnej

odaciąg
 analizacja
 szociąg
 obel energetyczny
 obel telekamunikacyjny
 łup
 ni (zakres projektu)
 stek
 lki

"ŚRODOWISKO" BIURO PROJEKTOWANIA I REALIZACJI INWESTYCJI EKOLOGICZNYCH		43-300 BIELSKO-BIAŁA ul. HARCERSKA 6a. TEL/FAX: (033) 497-30-08/497-08-46 WWW.SRODOWISKO.COM.PL MAIL: SRODOWISKO@WP.PL	
Inwestor: GMINA CIESZYN - BURMISTRZ MIASTA CIESZYNA RYNEK 1 43-400 CIESZYN			
Zadanie: UPORZĄDKOWANIE GOSPODARKI ŚCIEKOWEJ W AGLOMERACJI CIESZYŃSKIEJ			Numer rysunku: 3
PB Część I	Temat: BUDOWA KANALIZACJI SANITARNEJ W REJONIE ULIC PRZEPILIŃSKIEGO I PIKIETY		
Stadium: DOKUMENTACJA PROJEKTOWA PROJEKT BUDOWLANY		Branża: TECHNOLOGICZNO - INSTALACYJNA	
Rysunek: PROJEKT ZAGOSPODAROWANIA TERENU			Skala: 1:1000
Projektował: mgr inż. Teresa Szendel nr upr. bud. BR60/07	Sprawdził: mgr inż. Tomasz Nawieśnicki nr upr. SI K/0660/PWOS/04	Opracował: inż. Ewa Majgoczek-Słodowy <i>SN</i>	Data: 09.2007



ENION Spółka Akcyjna Oddział w Bielsku-Białej
 Beskidzka Energetyka
 Rejonowy Zarząd Ciepłoty
 ul. Frysztacka 60
 43-600 Bielsko-Biala

WŁAŚCICIEL
 BPIR ŚROGOWISKO
 mgr inż. Teresa Szendel

Uzgodnienie ważne na rok

UZGODNIENIE
 jest ważne 1 rok

0.2 PAŹ. 2007

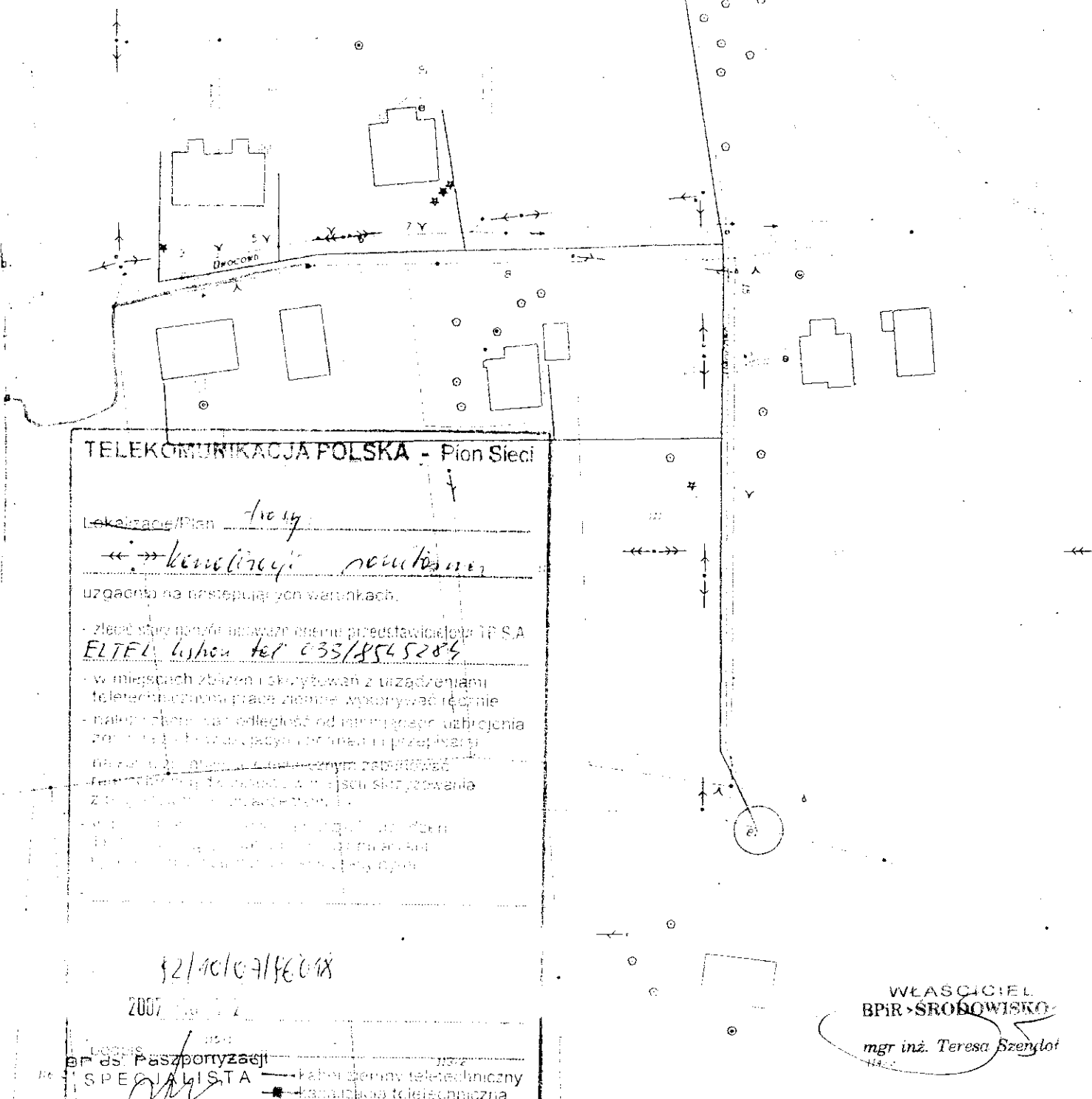
lesny

Technik Analityk
 Mirosław Szajler

Mirosław Szajler

LEGENDA:	
	projek
	uzbrojenie istniejące
	istniejące
	istniejące
	istniejące
	inne:
	zakres
	granic
	numer

31.07.14



TELEKOMUNIKACJA POLSKA - Pion Sieci

Telekizacja/Plan *1:1000*

kanalizacja sanitarna

uzgodniono na następujących warunkach:

- zlecenie należy udzielić wyłącznie osobie przedstawicieli TP S.A. **ELTEL** Laska tel. **033/8545284**
- w miejscach zbliżeni i skrzyżowań z urządzeniami teletechnicznymi prace ziemne wykonywać ręcznie
- należałoby zachować odlinię granic urządzeń teletechnicznych i nie przekraczać ich granic
- prace ziemne wykonywać w miejscach skrzyżowania z urządzeniami teletechnicznymi
- prace ziemne wykonywać w miejscach skrzyżowania z urządzeniami teletechnicznymi
- prace ziemne wykonywać w miejscach skrzyżowania z urządzeniami teletechnicznymi

82/10/07/186018

2007

WŁAŚCICIEL
BPIR SRODOWISKO
mgr inż. Teresa Szendel

mgr inż. Krzysztof Iwanek - **SPECJALISTA** - **kanalizacja teletechniczna**

dyrektor, kanalizacji sanitarnej

ciąg
izacja
ciąg
energetyczny
telekomunikacyjny

zakres projektu)

"SRODOWISKO"		43-300 BIELSKO-BIALA ul. HARCERSKA 6a TEL/FAX: (033) 497-30-08/497-08-46 WWW.SRODOWISKO.COM.PL MAIL: SRODOWISKO@WF.PL	
BIURO PROJEKTOWANIA I REALIZACJI INWESTYCJI EKOLOGICZNYCH			
Inwestor: GMINA CIESZYN - BURMISTRZ MIASTA CIESZYNA RYNEK 1 43-400 CIESZYN		Numer rysunku: 1	
Zadanie:	UPORZĄDKOWANIE GOSPODARKI SCIEKOWEJ W AGLOMERACJI CIESZYŃSKIEJ		
Temat:	BUDOWA KANALIZACJI SANITARNEJ W REJONIE ULIC PRZEPILIŃSKIEGO I PIKIETY		
Stadium:	DOKUMENTACJA PROJEKTOWA PROJEKT BUDOWLANY	Branża:	TECHNOLOGICZNO - INSTALACYJNA
Rysunek:	PROJEKT ZAGOSPODAROWANIA TERENU		Skala: 1:1000
Projektował: mgr inż. Teresa Szendel nr upraw. bud. B52077	Sprawił: mgr inż. Tomasz Nawojak nr upraw. S110660/PW0304	Opracował: inż. Ewa Matyszak-Skłodowska	Data: 09.2007

TELEKOMUNIKACJA POLSKA - Pion Sieci

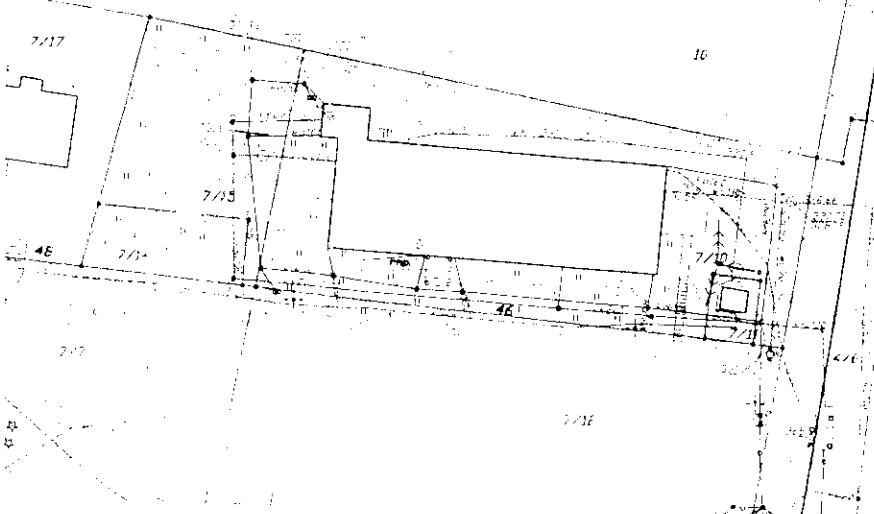
adres: *trasy*
inwestycji: remontowej

uzgodniono na następujących warunkach:

- za zgodą na realizację przedstawić: TP S.A. *ELTEL Ustka tel. 033/8545284*
- w miejscach zbieżień i skrzyżowań z urządzeniami telekomunikacyjnymi prace ziemne wykonywać ręcznie
- należy zachować odległość od istniejącego uzbrojenia zgodnie z obowiązującymi normami i przepisami
- nie należy w miejscu teletechnicznym zabudować innych urządzeń, chyba w miejscu skrzyżowania z istniejącymi urządzeniami
- w przypadku uszkodzenia naszych urządzeń TP S.A. odpowiada kosztami awarii i poniesionymi stratami eksploatacyjnymi

12/10/07/196018
2007-10-12

SP ds. Kaszportyzacji
SPECIALISTA
mgr inż. *Krzysztof Iwanek*



WŁAŚCICIEL
BPIR-SROBOWISKO
mgr inż. Teresa Szendel

Lot: 11234
 lokalizacji sanitarnej

uzgodnienia i porównania z planem.

Właściciel: Eltel Usługi Inżynierskie Sp. z o.o.
 ELTEL Usługi Inżynierskie Sp. z o.o.

Właściciel: Eltel Usługi Inżynierskie Sp. z o.o.
 ELTEL Usługi Inżynierskie Sp. z o.o.

Właściciel: Eltel Usługi Inżynierskie Sp. z o.o.
 ELTEL Usługi Inżynierskie Sp. z o.o.

Właściciel: Eltel Usługi Inżynierskie Sp. z o.o.
 ELTEL Usługi Inżynierskie Sp. z o.o.

Właściciel: Eltel Usługi Inżynierskie Sp. z o.o.
 ELTEL Usługi Inżynierskie Sp. z o.o.

52140/07/96048

2007-10-12

SP ds. Paszportyzacji
 SPECJALISTA

mgr inż. Krzysztof Iwanek
 Usługi Inżynierskie Sp. z o.o.

WŁAŚCICIEL
 BPIR > ŚRODOWISKO <

mgr inż. Teresa Szendel

<p>"ŚRODOWISKO" BIURO PROJEKTOWANIA I REALIZACJI INWESTYCJI EKOLOGICZNYCH</p>		<p>43-300 BIELSKO-BIAŁA ul. HARCERSKA 6a, TEL/FAX: (033) 497-30-08/497-08-46 WWW.SRODOWISKO.COM.PL MAIL: SRODOWISKO@WP.PL</p>	
<p>Inwestor: GMINA CIESZYŃ - BURMISTRZ MIASTA CIESZYŃA RYNEK 1 43-400 CIESZYŃ</p>			
<p>Zadanie: UPORZĄDKOWANIE GOSPODARKI ŚCIEKOWEJ W AGLOMERACJI CIESZYŃSKIEJ</p>			<p>Numer rysunku 3</p>
<p>PB Część I</p>	<p>Temat: BUDOWA KANALIZACJI SANITARNEJ W REJONIE ULIC PRZEPILIŃSKIEGO I PIKIETY</p>		
<p>Stadium: DOKUMENTACJA PROJEKTOWA PROJEKT BUDOWLANY</p>		<p>Branża: TECHNOLOGICZNO - INSTALACYJNA</p>	
<p>Rysunek: PROJEKT ZAGOSPODAROWANIA TERENU</p>			<p>Skala: 1:1000</p>
<p>Projektował: mgr inż. Teresa Szendel nr upraw. bud. B000077</p>	<p>Sprawił: mgr inż. Tomasz Nawieński nr upraw. SLP 0660/PWC/S/04</p>	<p>Opracował: inż. Ewa Maffjczak-Słodowy</p>	<p>Data: 09.2007</p>

acji sanitarnej

cyjny



**GÓRNOŚLĄSKI OPERATOR
SYSTEMU DYSTRYBUCYJNEGO**

Górnśląski Operator Systemu Dystrybucyjnego Sp. z o.o.
Oddział Zakład Gazowniczy w Zabrze
ul. Szczęść Boże 11, 41-800 Zabrze
tel. (32) 373 50 00, fax (32) 373 50 07

Rozdzielnia Gazu w Cieszynie
ul. Morcinka 10, 43-400 Cieszyn
tel. (33) 852 02 29
fax (33) 851 85 60

**Biuro Projektów i Realizacji
Inwestycji Ekologicznych
"ŚRODOWISKO"**
ul. Harcerska 6a
43-300 Bielsko-Biała

Wasz znak:
Nasz znak: B2-432-350/07

Cieszyn, 19.10.2007

Dot.: uzgodnienia lokalizacji projektowanej kanalizacji sanitarnej w rejonie ulic Przepilińskiego i Pikiety w Cieszynie.

W odpowiedzi na Państwa zlecenie informujemy, iż przez określony na planie teren przebiega podziemna sieć gazowa średnioprężna i niskoprężna. Sieć gazową wykreślono orientacyjnie.

Lokalizację projektowanej kanalizacji sanitarnej w rejonie ulic Przepilińskiego i Pikiety w Cieszynie opiniujemy pozytywnie przy zachowaniu następujących warunków:

- każdorazowe rozpoczęcie robót ziemnych zgłosić do RG Cieszyn celem dokładnego wyznaczenia przebiegu sieci gazowej
- prace ziemne w obrębie gazociągu prowadzić ręcznie
- skrzyżowania i zbliżenia projektowanych podziemnych urządzeń z siecią gazową należy wykonać zgodnie z obowiązującymi przepisami, a przed zasypaniem zgłosić do odbioru w RG Cieszyn.

Uzgodnienie ważne 1 rok.

Tadeusz Wyszyński
Kierownik
Rozdzielni Gazu Cieszyn

KO: a/a

WŁAŚCICIEL
BPIR ŚRODOWISKO
mgr inż. Teresa Szendel

Bielsko-Biała 24.09.2007

PGNiG S.A. W Warszawie, Oddział Górnośląski,
Zakład Gazowniczy w Zabrze,
Rejon Gazowniczy w Bielsku-Białej,
Rozdzielnia Gazu w Cieszynie
ul. Morcinka 10
43-400 Cieszyn

Dotyczy uzgodnienia tras projektowanych sieci

W związku z opracowywanym przez nasze Biuro projektem kanalizacji sanitarnej w rejonie ulic Przepilińskiego i Pikiety w Cieszynie wykonywanej na zlecenie Gminy Cieszyn zwracamy się z uprzejmą prośbą o:

- wniesienie Waszego uzbrojenia na projekcie zagospodarowania terenu,
- uzgodnienie lokalizacji projektowanej kanalizacji sanitarnej.

W załączniku przekazujemy 2 egz. projektu zagospodarowania terenu w skali 1:1000 z naniesioną wstępną trasą kanalizacji sanitarnej.

Należności za uzgodnienie płatne z naszego konta:

ING BANK SŁĄSKI S.A. Oddział Bielsko-Biała
nr konta 76 1050 1070 1000 0022 6389 6876

Pełna nazwa firmy:

Biuro Projektów i Realizacji Inwestycji Ekologicznych
Środowisko
ul. Harcerska 6a, 43-300 Bielsko-Biała

ponieważ nie otrzymujemy za miesiąc planikami VAT w strukturze architekcyjnej nr 547-012-45 58 oraz upoważniamy Was do wystawienia faktury bez naszego podpisu (na fakturze w pozycji nabywca prosimy wpisać „Środowisko” - Teresa Szendel)

Rozdzielnia Gazu w Cieszynie

Wpłynęło dnia 26.09.2007
Nr rejestru 350/07
Do załatwienia BT

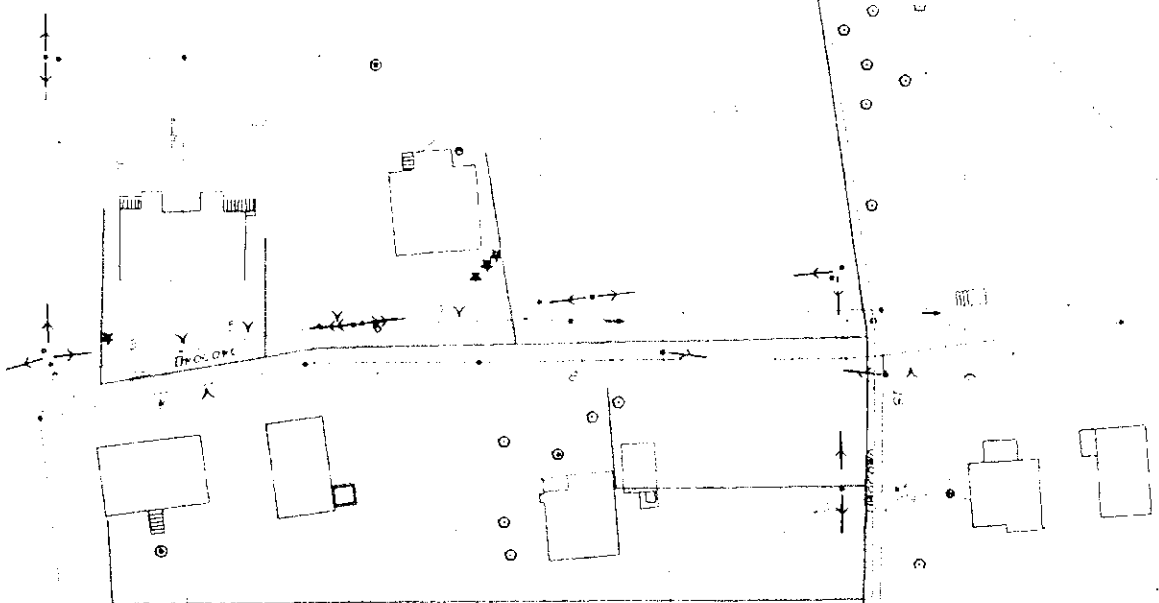
Z poważaniem:

WŁASCIWIEC
BPIR-ŚRODOWISKO
mgr inż. Teresa Szendel

Załączniki:

- Orientacja 1 egz.
- Plan syt. wys 1:1000 2 egz.

WŁASCIWIEC
BPIR-ŚRODOWISKO
mgr inż. Teresa Szendel



Górnosłaski Operator
Systemu Dystrybucyjnego Sp. z o.o.
Oddział Zakład Gazowniczy w Zabrze

Rejon Gazowniczy w Bielsku-Białej
Rozdzielnia Gazu w Cieszynie
ul. Morcinka 10, 43-400 Cieszyn
tel 033/852 02 29; 033/851 85 60; fax 033/852 07 18
NIP 648 23 70 513
KRS 0000138137 REGON 277456610

Przez określony na planie teren
ma przebiega podziemna sieć
gazowa

----- sieć gaz. śr. pr.

----- sieć gaz. n. pr

Opiniujemy zgodnie z pismem nr
32-432-35007 z dnia 18.10.2007.

Cieszyn 18.10.2007r.

Pracownia
Rozdzielni
Cieszyn

WŁAŚCICIEL
BPIR > ŚRODOWISKO <
mgr inż. Teresa Szendler

ektor, kanalizacji sanitarnej)

99
ucju
79
energetyczny
telekomunikacyjny

ikres projektu)

"ŚRODOWISKO"		43-300 BIELSKO-BIAŁA ul. HARCERSKA 6a. TEL/FAX: (033) 497-30-08/497-08-46	
BIURO PROJEKTOWANIA I REALIZACJI INWESTYCJI EKOLOGICZNYCH		WWW.SRODOWISKO.COM.PL MAIL.SRODOWISKO@WP.PL	
Inwestor: GMINA CIESZYŃ - BURMISTRZ MIASTA CIESZYŃA RYNEK 1 43-400 CIESZYŃ			
Zadanie: UPORZĄDKOWANIE GOSPODARKI SCIEKOWEJ W AGLOMERACJI CIESZYŃSKIEJ			Numel rysunku: 1
PB Część I	Temat: BUDOWA KANALIZACJI SANITARNEJ W REJONIE ULIC PRZEPIŁIŃSKIEGO I PIKIEŃ		
Stadium: DOKUMENTACJA PROJEKTOWA PROJEKT BUDOWANY		Branża: TECHNOLOGICZNO-INSTALACYJNA	
Rysunek: PROJEKT ZAGOSPODAROWANIA TERENU			Skala: 1:1000
Projektował: mgr inż. Teresa Szendler tel. 033 852 02 29	Sprawił: mgr inż. Tomasz Nawieniec tel. 033 852 02 29	Opracował: mgr inż. Ewa Matyja tel. 033 852 02 29	Data: 09 2007

Gornoslaski Operator
Systemu Dystrybucyjnego Sp z o.o
Oddzial Zaklad Gazowniczy w Zabrze

Rejon Gazowniczy w Bielsku-Bialej
Rozdzielnia Gazu w Cieszynie
ul. Morcinka 10, 43-400 Cieszyn
tel. 033/852 02 29; 033/851 85 60; fax 033/852 07 18
NIP 648 23 70 513
KRS 0000138137 REGON 277456610

Przez określony na planie teren
~~nie~~ przebiega podziemna siec
gazowa

----- siec gaz. sr. pr.

----- siec gaz. n. pr

Opiniujemy zgodnie z pismem nr
B2-432-350/07 z dnia 19.10.2007.

Cieszyn 19.10.2007r.

PRACOWNIK TECHNICZNY
Rozdzielni Gazu Cieszyn

Janusz Husar



WEASCICIEL
BPIR > ŚRODOWISKO <

mgr inż. Teresa Szendel

olektor, kanalizacji sanitarnej

ciąg
lizacja
ciąg
energetyczny
telekomunikacyjny

zakres projektu)

"ŚRODOWISKO" BIURO PROJEKTOWANIA I REALIZACJI INWESTYCJI EKOLOGICZNYCH		43-300 BIELSKO-BIALA ul. HARCERSKA 6a, TEL/FAX: (033) 497-30-08/497-08-46 WWW.SRODOWISKO.COM.PL MAIL: SRODOWISKO@WP.PL	
Inwestor: GMINA CIESZYŃ - BURMISTRZ MIASTA CIESZYŃA RYNEK 1 43-400 CIESZYŃ			
Zadanie: UPORZĄDKOWANIE GOSPODARKI ŚCIEKOWEJ W AGLOMERACJI CIESZYŃSKIEJ			Numer rysunku: 3
PB Część I	Temat: BUDOWA KANALIZACJI SANITARNEJ W REJONIE ULIC PRZEPILIŃSKIEGO I PIKIETY		
Stadium: DOKUMENTACJA PROJEKTOWA PROJEKT BUDOWLANY		Branża: TECHNOLOGICZNO - INSTALACYJNA	
Rysunek: PROJEKT ZAGOSPODAROWANIA TERENU			Skala: 1:1000
Projektował: mgr inż. Teresa Szendel nr upr. bud. BR60/07	Sprawdził: mgr inż. Tomasz Nawieśnicki nr upr. SLK/0660/PWGS.0	Opracował: inż. Ewa Matyjaszak-Słodowy	Data: 09 2007

Górnośląski Operator
Systemu Dystrybucyjnego Sp. z o.o.
Oddział Zakład Gazowniczy w Zabrze

Rejon Gazowniczy w Bielsku-Białej
Rozdzielnia Gazu w Cieszynie
ul. Męcinka 10, 43-400 Cieszyn
tel. 033/852 02 29; 033/851 85 60; fax 033/852 07 18
NIP 648 23 70 513
KRS 0000138137 REGON 277456610

Przez określony na planie teren
~~nie~~ przebiega podziemna sieć
gazowa

_____ sieć gaz. śr. pr.

_____ sieć gaz. n. pr.

Opiniujemy zgodnie z pismem nr
32-432-350/07 z dnia 19.10.2007.

Cieszyn 19.10.2007r.

PRACOWNIK TECHNICZNY
Rozdzielnia Gazu Cieszyn

Janusz Husar
Janusz Husar



WŁAŚCICIEL
BPIR <ŚRODOWISKO>

mgr inż. Teresa Szendoi
mgr inż. Teresa Szendoi

kolektor, kanalizacji sanitarnej

ciąg
nalizacja
ciąg
el energetyczny
el telekomunikacyjny
p

ek
i

"ŚRODOWISKO" BIURO PROJEKTOWANIA I REALIZACJI INWESTYCJI EKOLOGICZNYCH		43-300 BIELSKO-BIAŁA ul. HARCERSKA 6a. TEL/FAX: (033) 497-30-08/497-08-46 WWW.SRODOWISKO.COM.PL MAIL: SRODOWISKO@WP.PL	
Inwestor: GMINA CIESZYN - BURMISTRZ MIASTA CIESZYNA RYNEK 1 43-400 CIESZYN			
Zadanie: UPORZĄDKOWANIE GOSPODARKI ŚCIEKOWEJ W AGLOMERACJI CIESZYŃSKIEJ			Numer rysunku: 4
PB Część I	Temat: BUDOWA KANALIZACJI SANITARNEJ W REJONIE ULIC PRZEPILIŃSKIEGO I PIKIETY		
Stadium: DOKUMENTACJA PROJEKTOWA PROJEKT BUDOWLANY		Branża: TECHNOLOGICZNO - INSTALACYJNA	
Rysunek: PROJEKT ZAGOSPODAROWANIA TERENU			Skala: 1:1000
Projektował: mgr inż. Teresa Szendoi nr upr. bud. BB60/77	Sprawdził: mgr inż. Tomasz Nawiesniak nr upr. SLK/0660/PWOS/04	Opracował: inż. Ewa Matyja nr upr. SLK/0660/PWOS/04	Data: 09.2007

Cieszyn 24 października 2007 rok.

Miejski Zarząd Dróg

43-400 Cieszyn

ul. Liburnia 4

DZ/3555/07

Biuro Projektowania i Realizacji

Inwestycji Ekologicznych Środowisko

43-300 Bielsko Biała, ul. Harcerska 6A

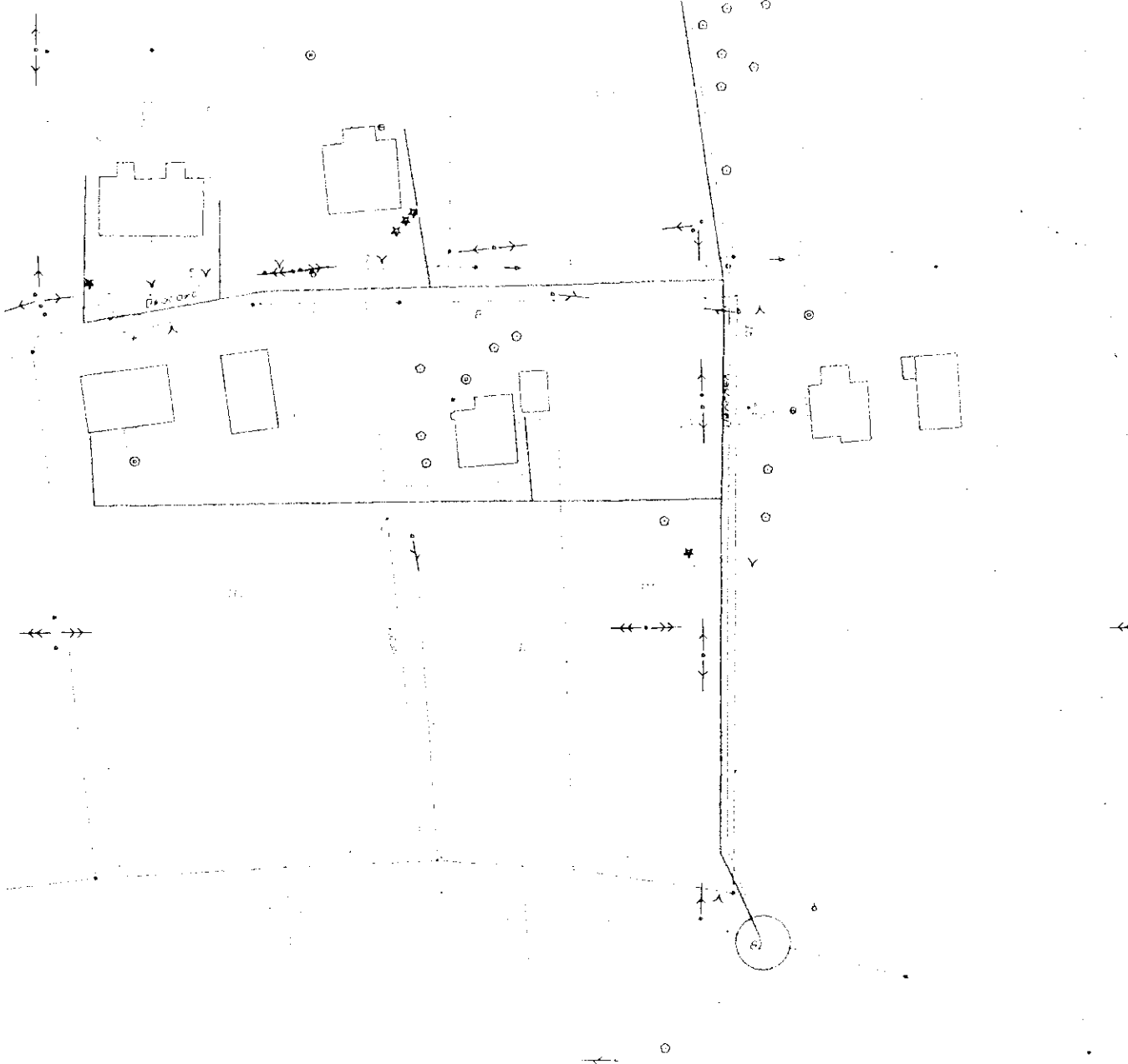
W związku z przygotowywanym projektem budowy kanalizacji sanitarnej w rejonie ulicy Przepilińskiego i Pikiety w Cieszynie w ramach zadania inwestycyjnego p.n. "Uporządkowanie gospodarki ściekowej w aglomeracji cieszyńskiej", Miejski Zarząd Dróg przesyła w załączeniu mapy zasadnicze – projekty zagospodarowania z naniesionymi kolorem niebieskim przebiegiem urządzeń kanalizacji deszczowej, według posiadanych danych.

REKTOR
Inwestycji Środowisko

Załączniki:

- projekty zagospodarowania 3 egzemplarze
- układ sekcyny map 1 egzemplarz

WŁASNOŚCIEL
BPIR > ŚRODOWISKO <
mgr inż. Teresa Szendek



WŁAŚCICIEL
BPIR >ŚRODOWISKO<
 mgr inż. Teresa Szendel

lektor, kanalizacji sanitarnej
Profanacja do
Przebieg PE B5557/07
zacja z dnia 24.10.07
 igg energetyczny
 telekomunikacyjny
Ważny
 zakres projektu: KIRK...

"ŚRODOWISKO" BIURO PROJEKTOWANIA I REALIZACJI INWESTYCJI EKOLOGICZNYCH		43-300 BIELSKO-BIALA ul. HARCERSKA 6a, TEL/FAX: (033) 497-30-08/497-08-46 WWW.SRODOWISKO.COM.PL MAIL: SRODOWISKO@VP.PL	
Inwestor: GMINA CIESZYŃ - BURMISTRZ MIASTA CIESZYŃA RYNEK 1 43-400 CIESZYŃ		Numer rysunku: 1	
Zadanie: UPORZĄDKOWANIE GOSPODARKI ŚCIEKOWEJ W AGLOMERACJI CIESZYŃSKIEJ		Temat: BUDOWA KANALIZACJI SANITARNEJ W REJONIE ULIC PRZEPILINSKIEGO I PIKIETY	
PB Część I	Stadium: DOKUMENTACJA PROJEKTOWA PROJEKT BUDOWLANY		Branża: TECHNOLOGICZNO-INSTALACYJNA
Rysunek: PROJEKT ZAGOSPODAROWANIA TERENU		Skala: 1 1000	
Projektował mgr inż. Teresa Szendel nr upraw. B5557/07	Sprawdził mgr inż. Tomasz Nawrocki nr upraw. 516/060-BVKS/03	Opracował inż. Ewa Matyja-Skłodowska	Data: 09 2007



kolektor, kanalizacji sanitarnej

Realizacja do

roku

2013/2017

414 210 7

ociąg
alizacja

ociąg
el energetyczny
ei telekomunikacyjny

(zakres projektu)

414 210 7

"ŚRODOWISKO"		43-300 BIELSKO-BIALA ul. HARCERSKA 6a TEL/FAX (033) 497-30-08/497-08-46 WWW.SRODOWISKO.COM.PL MAIL: SRODOWISKO@WP.PL	
Inwestor		GMINA CIESZYN - BURMISTRZ MIASTA CIESZYNA RYNEK 1 43-400 CIESZYN	
Zadanie		UPORZĄDKOWANIE GOSPODARKI ŚCIEKOWEJ W AGLOMERACJI CIESZYŃSKIEJ	
PB Część I	Temat	BUDOWA KANALIZACJI SANITARNEJ W REJONIE ULIC PRZEMYSŁOWYCH I PIKIETY	
Stadium	DOKUMENTACJA PROJEKTOWA PROJEKT BUDOWLANY	Eranża	TECHNOLOGICZNO-INSTALACYJNA
Rysunek	PROJEKT ZAGOSPODAROWANIA TERENU UKŁAD SEKCYJNY I MAP		Skala 1:5000
Projektował	Sprawił	Opracował	Data
<i>[Signature]</i>	<i>[Signature]</i>	<i>[Signature]</i>	09.2007



WŁAŚCICIEL
BPIR "ŚRODOWISKO"
 mgr inż. Teresa Szendel

ny kolektor, kanalizacji sanitarnej
Przebieg do
ul. Lipowa 21.10.07.
 adocing
 onalizacja
 azociąg
 abel energetyczny
 abel telekomunikacyjny
 tujp
 ni (zakres projektu)
 afek
 tki

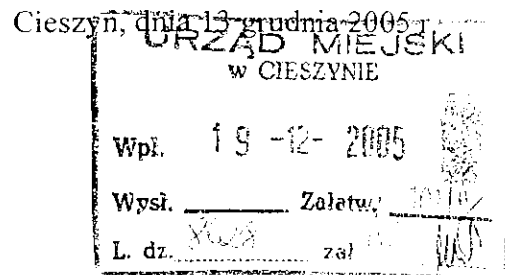
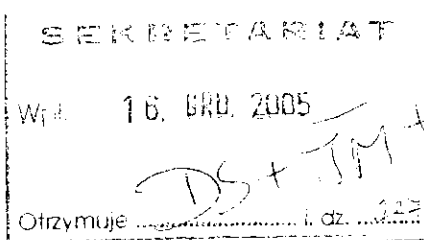
"ŚRODOWISKO" BIURO PROJEKTOWANIA I REALIZACJI INWESTYCJI EKOLOGICZNYCH		43-300 BIELSKO-BIAŁA ul. HARCERSKA 6a, TEL/FAX: (033) 497-30-08/497-08-46 WWW.SRODOWISKO.COM.PL MAIL: SRODOWISKO@WF.P	
Inwestor: GMINA CIESZYN - BURMISTRZ MIASTA CIESZYNA RYNEK 1 43-400 CIESZYN			
Zadanie: UPORZĄDKOWANIE GOSPODARKI ŚCIEKOWEJ W AGLOMERACJI CIESZYŃSKIEJ			Numer rysunku: 3
PB Część I	Temat: BUDOWA KANALIZACJI SANITARNEJ W REJONIE ULIC PRZEPILIŃSKIEGO I PIKIETY		
Stadium: DOKUMENTACJA PROJEKTOWA PROJEKT BUDOWLANY		Branża: TECHNOLOGICZNO - INSTALACYJNA	
Rysunek: PROJEKT ZAGOSPODAROWANIA TERENU			Skala: 1:1000
Projektował: mgr inż. Teresa Szendel nr opr. bud BB60/07	Sprawdził: mgr inż. Tomasz Nawiesniak nr opr. SLK/0660/PWOS/07	Opracował: inż. Ewa Małgorzata Słodowy	Data: 09.2007

**Uporządkowanie gospodarki ściekowej w aglomeracji
cieszyńskiej.
Budowa sieci kanalizacji sanitarnej przy ulicy Pikiety i
Przepilińskiego w Ciesznie.**

środowisko 

BIURO PROJEKTOWANIA
I REALIZACJI INWESTYCJI
EKOLOGICZNYCH
UL. HARCERSKA 6a, 43-300 BIELSKO-BIAŁA
(033) 497 30 08, (033) 497 08 46

ZAŁĄCZNIK 14



OSR-7624/3/8/05

DECYZJA

Na podstawie art. 104 ustawy z dnia 14 czerwca 1960 r. Kodeks postępowania administracyjnego (tekst jednolity Dz. U. Nr 98 z 2000 r., poz. 1071 z późn. zm.), w związku z art. 46 ust. 1 pkt 1, art. 46a ust. 1 i 7 pkt 4 oraz art. 56 ust. 2 i 8 ustawy z dnia 27 kwietnia 2001 r. Prawo ochrony środowiska (Dz. U. Nr 62, poz. 627 z późn. zm.), § 3 ust. 1 pkt 72 i 72a) oraz § 5 rozporządzenia Rady Ministrów z dnia 9 listopada 2004 r. w sprawie określenia rodzajów przedsięwzięć mogących znacząco oddziaływać na środowisko oraz szczegółowych uwarunkowań związanych z kwalifikowaniem przedsięwzięcia do sporządzenia raportu o oddziaływaniu na środowisko (Dz. U. Nr 257, poz. 2573), po rozpatrzeniu wniosku pana Józefa Szygudy – Dyrektora Zakładu Gospodarki Komunalnej w Cieszynie, ul. Słowicza 59, 43-400 Cieszyn, z dnia 4 sierpnia 2005r.,

o k r e ś l a m

środowiskowe uwarunkowania zgody na realizację przedsięwzięcia pn. "Uporządkowanie gospodarki ściekowej w aglomeracji cieszyńskiej".

I. Rodzaj i miejsce realizacji przedsięwzięcia:

Zgodnie z wnioskiem inwestora o wydanie decyzji o środowiskowych uwarunkowaniach planowane przedsięwzięcie obejmowało będzie następujące zadania:

I. Modernizacja kanalizacji ogólnospławnej w Śródmieściu Cieszyna na obszarach I, II, III, IV, V,

II. Budowa kanalizacji sanitarnej w rejonie ulic Pikiety i Przepilińskiego,

III. Modernizacja oczyszczalni ścieków w Cieszynie przy ul. Motokrosowej.

ad I. Zakres zadania obejmuje budowę i modernizację sieci kanalizacyjnej na wydzielonych pięciu obszarach miasta. Obszary te obejmują następujące ulice:

- w obszarze I: Górny Rynek, Limanowskiego, Regera, Głęboka, Aleja Łyska, Przykopa, Schodowa, Młyńska Brama, Pokoju, Srebrna, Ratuszowa, Nowe Miasto, Srutarska, Plac Św. Krzyża, Plac Dominikański, Sejmowa, Trzech Braci, Aleja Piastowska, Skwer Św. Melchiora, Czarny Chodnik, Benedyktyńska, Michejdy, Kluckiego, Zamkowa, Stroma, Bóznicza, Kiedronia, Matejki, Fredry, Stary Targ, Szeroka, Szersznika, Kochanowskiego, Olszaka, Mennicza, Kominiarska, Bednarska, Plac Teatralny, Rynek, Plac Londzina.
- w obszarze II: Górna, Solna, 3-go Maja, Plac Wolności, Plac Stalmacha, Błogocka, Sienkiewicza, Świeżego, Jordana, Miarki, Ogrodowa, Kraszewskiego, Wyższa Brama, Plac Poniatowskiego, Wojska Polskiego, Plac Kościelny.
- w obszarze III: Wiejska, Powstańców Śląskich, Złota, Nikła, Wierzbowa, Mała.
- w obszarze IV: Błogocka, Bolesława Prusa, Władysława Sikorskiego, Al. Wojska Polskiego, Kasztanowa, Legionu Polskiego, Adama Mickiewicza, Ignacego Krasickiego, Towarowa.
- w obszarze V: Żwirki i Wigury, Gen. Józefa Hallera, Puńcowską, Mickiewicza, Strzelców Podhalańskich, Ks. Jerzego Trzanowskiego, Górną oraz Długą.

Przedsięwzięcie obejmuje przełączenie 6.033 mieszkańców i podłączenie 1.689 mieszkańców do planowanej sieci kanalizacji sanitarnej.

ad. II Zadanie inwestycyjne obejmuje budowę kanalizacji sanitarnej w rejonie ulic Pikiety,

Za zgodą
z dnia 13.12.2005

1

WŁAŚCICIEL
BPIR > ŚRODOWISKO <

mgr inż. Teresa Szendol

Przepilińskiego, Żniwnej, Pszennej, Owocowej oraz Cichej. Zaprojektowano kanalizację sanitarną w systemie grawitacyjno-ciśnieniowym. Przedsięwzięcie obejmuje podłączenie do planowanej sieci kanalizacji sanitarnej 376 mieszkańców.

ad. III Przedsięwzięcie obejmuje:

- modernizację pompowni głównej,
- modernizację układu napowietrzania komór denitryfikacji oraz komór reareacji,
- zakup nowego urządzenia do odwadniania osadów,
- budowę osadnika wtórnego,
- budowa stacji zlewnej ścieków.

Przedsięwzięcie będzie realizowane na działce nr 6/8 obr. 63 o powierzchni 10,03 ha, stanowiącej własność Gminy Cieszyn.

2. Warunki wykorzystania terenu w fazie realizacji i eksploatacji, ze szczególnym uwzględnieniem konieczności ochrony cennych wartości przyrodniczych, zasobów naturalnych i zabytków oraz ograniczenia uciążliwości dla terenów sąsiednich:

1. Planowane przedsięwzięcie należy realizować z uwzględnieniem zapisów "Raportu oddziaływaniu na środowisko przedsięwzięcia pn. "Uporządkowanie gospodarki ściekowej w aglomeracji cieszyńskiej" I. Modernizacja kanalizacji ogólnospławnej w Śródmieściu Cieszyna, II. Budowa kanalizacji sanitarnej w rejonie ulic Pikiety i Przepilińskiego. III. Modernizacja oczyszczalni ścieków w Cieszynie przy ul. Motokrosowej", opracowanego w październiku 2005 r. przez Główny Instytut Górnictwa w Katowicach – zespół autorski pod kierownictwem mgr inż. Dariusza Zdebik.

2. Na obszarach objętych ochroną konserwatorską, a także w sąsiedztwie wszystkich obiektów zabytkowych w zasięgu inwestycji należy:

- na etapie projektowania eliminować potencjalne kolizje wymagające prowadzenia intensywnych prac ziemnych,
- stosować materiały wysokiej klasy oraz nowoczesne technologie,
- uwzględnić w planie zagospodarowania terenu zakaz naruszania krajobrazowej kompozycji przestrzennej obszaru,
- uzgodnić zakres oraz sposób wykonania przedmiotowych prac z Wojewódzkim Konserwatorem Zabytków,
- w trakcie realizacji prac bezwzględnie zachować i chronić obiekty wpisane do rejestru zabytków,
- prowadzić roboty ziemne w sposób, który nie spowoduje zniszczeń obiektów cennych archeologicznie,
- chronić szatę roślinną, a zwłaszcza istniejący drzewostan.
- uporządkować plac budowy oraz wykonywać prace rekultywacyjne w taki sposób, aby nie spowodować zmian niwelety terenu,
- przywrócić stosunki wodne.

3. Na etapie realizacji projektu, w zależności od przyjętej technologii prowadzenia robót (tj. wykonania wykopów lub renowacji bezwykopowej), należy indywidualnie dla poszczególnych obiektów bezpośrednio sąsiadujących z miejscem prowadzenia robót, uzgodnić sposób prowadzenia prac budowlanych pod nadzorem archeologicznym i konserwatorskim, zgodnie z wymaganiami prawa budowlanego.

4. Wszelkie prace w pobliżu istniejących drzew i krzewów należy prowadzić zgodnie z zapisami art. 82 ust. 1 ustawy z dnia 16 kwietnia 2004 r. o ochronie przyrody (Dz. U. Nr 92, poz. 880 z późn. zm.), oraz uwzględniając poniższe zalecenia:

- zabezpieczyć system korzeniowy przed zagęszczeniem terenu, co ma na celu ograniczenie uszkodzeń mechanicznych korzeni – miażdżenia (zasięg systemu korzeniowego należy określić jako 2-3 krotną średnicę korony lub 2 krotną wysokość drzewa).

Za zgodę
z 05/11

- ograniczyć do minimum prace ciężkiego sprzętu w obrębie systemu korzeniowego, w miarę możliwości użyć sprzętu lekkiego, a w bezpośrednim sąsiedztwie grubszych korzeni (o średnicy od ok. 3-5 cm) wykonywać prace ręcznie,
- stosować wykopy wąskoprzestrzenne, wszelkiego rodzaju wykopy w obrębie systemu korzeniowego ograniczyć do minimum, a w razie konieczności zastosować przeciski. W przypadku gdy odległość wykopu od pnia jest mniejsza od odległości 2-krotnego obwodu pnia, przeciski należy wykonać w taki sposób, aby ograniczyć do minimum niekorzystne oddziaływanie oraz nie naruszyć stabilności oraz statyki drzewa lub krzewu,
- wykopy nie powinny powodować obniżenia poziomu wody gruntowej w czasie oraz po zakończeniu inwestycji w obrębie systemu korzeniowego,
- składowanie materiałów oraz użycie środków chemicznych nie powinno odbywać się w obrębie bryły korzeniowej drzew i krzewów,
- pnie oraz konary drzew i krzewów należy zabezpieczyć w sposób uniemożliwiający uszkodzenia mechaniczne,
- wszelkiego rodzaju uszkodzenia systemu korzeniowego, pni lub korony drzew i krzewów należy zabezpieczyć w sposób zgodny z zasadami pielęgnacji i ochrony drzew,
- w przypadku naruszenia systemu korzeniowego drzew lub krzewów należy wykonać niezbędną redukcję ich koron,
- prace prowadzone w pobliżu drzew należy wykonywać pod nadzorem uprawnionego inspektora nadzoru d/s pielęgnacji i ochrony drzew, a prace związane z zabezpieczeniem drzew i krzewów powinny być wykonywane przez specjalistyczne firmy.

5. Prowadzenie prac w pobliżu pomników przyrody należy uzgodnić z organem ustanawiającym pomnik przyrody.

6. Zgodnie z art. 83 ust.1 ustawy z dnia 16 kwietnia 2004 r. o ochronie przyrody (Dz. U. Nr 92, poz. 880 z późn. zm.), w przypadku konieczności usunięcia drzew lub krzewów należy uzyskać stosowne zezwolenie.

7. Prowadzenie prac w obrębie rezerwatu przyrody "Lasek Miejski nad Puńcówką" należy uzgodnić z organem ustanawiającym rezerwat.

8. Po zakończeniu robót inwestor zobowiązany jest do przywrócenia wartości użytkowej gruntów, w tym odtworzenia istniejącego naturalnego ukształtowania terenu.

3. Wymagania dotyczące ochrony środowiska konieczne do uwzględnienia w projekcie budowlanym:

1. Projekt budowlany dla planowanego przedsięwzięcia należy wykonać z uwzględnieniem zapisów "Raportu oddziaływaniu na środowisko przedsięwzięcia pn. "Uporządkowanie gospodarki ściekowej w aglomeracji cieszyńskiej" I. Modernizacja kanalizacji ogólnospławnej w Śródmieściu Cieszyna. II. Budowa kanalizacji sanitarnej w rejonie ulic Pikiety i Przepilińskiego. III. Modernizacja oczyszczalni ścieków w Cieszynie przy ul. Motokrosowej", opracowanego w październiku 2005 r. przez Główny Instytut Górnictwa w Katowicach – zespół autorski pod kierownictwem mgr inż. Dariusza Zdebik.

2. Projekt budowlany winien zakładać selektywne odkładanie warstw gruntu, a także rekultywację terenu z wykorzystaniem materiału rodzimego.

3. Projekt budowlany winien uwzględniać wymagania ochrony, zgodnie ze szczegółowymi wskazaniem zawartymi w raporcie oraz w pkt 2 niniejszej decyzji, dla obiektów przyrodniczych znajdujących się w zasięgu oddziaływania przedsięwzięcia, a w szczególności pomników przyrody: 2/1, 2/2, 5, 6, 10, 14, 19/1-21, 24, 36 i 37 (zgodnie z rysunkiem nr 6 w załączniku 4 raportu), a także rezerwatów "Lasek Miejski nad Puńcówką" i "Kopce" oraz użytku ekologicznego "Łąki na Kopcach", uzgodnione z organami ustanawiającymi te formy ochrony.

4. Projekt winien zawierać szczegółowe zalecenia ochronne dla obiektów zabytkowych wskazanych w raporcie, a także dla 6 kapliczek i krzyży przydrożnych o numerach 16, 17, 18.

Załącznik
z 007/07

19, 25 i 26 (zgodnie z rysunkiem nr 6 w załączniku 4 raportu), uzgodnione ze służbami ochrony zabytków.

4. Wymogi w zakresie przeciwdziałania skutkom awarii przemysłowych, w odniesieniu do przedsięwzięć zaliczanych do zakładów stwarzających zagrożenie wystąpienia poważnych awarii:

W świetle kryteriów określonych w rozporządzeniu Ministra Gospodarki z dnia 9 kwietnia 2002 r. w sprawie rodzajów i ilości substancji niebezpiecznych, których znajdowanie się w zakładzie decyduje o zaliczeniu go do zakładu o zwiększonym ryzyku albo zakładu o dużym ryzyku wystąpienia poważnej awarii przemysłowej (Dz. U. Nr 58, poz. 535) analizowana oczyszczalnia ścieków komunalnych wraz z systemem kanalizacji na terenie Cieszyna nie jest zakładem stwarzającym zagrożenie wystąpienia poważnych awarii przemysłowych.

Postępowanie w sytuacjach awaryjnych mogących wystąpić w związku z eksploatacją obiektu reguluje zatwierdzona instrukcja technologiczna i eksploatacyjna dla oczyszczalni. Regulacje kontrole i remonty poszczególnych urządzeń i obiektów oczyszczalni oraz przestrzegania przepisów BHP i ppoż. stanowią podstawową metodę zapobiegania występowaniu awarii.

Dla przeciwdziałania poważnym awariom, prace modernizacyjne, budowlane i remontowe kanalizacji, należy wykonać zgodnie z aktualnie obowiązującymi przepisami oraz warunkami technicznymi wykonywania robót budowlano-remontowych. Celem zminimalizowania prawdopodobieństwa wystąpienia poważnej awarii mogącej spowodować skażenie komponentów środowiska na etapie realizacji inwestycji, należy ściśle wypełnić zalecenia zestawione w podrozdziale 8.1. raportu.

5. Wymogi w zakresie ograniczania transgranicznego oddziaływania na środowisko w odniesieniu do przedsięwzięć, dla których przeprowadzono postępowanie dotyczące transgranicznego oddziaływania na środowisko:

Przedsięwzięcie nie jest wymienione w załączniku nr 1 do Konwencji EKG ONZ o Ocenach Oddziaływania na Środowisko w Kontekście Transgranicznym, sporządzonej w Espoo w dniu 25 lutego 1991 r., ratyfikowanej przez RP i ogłoszonej w Dz. U. Nr 96 z 1999 r., poz. 1110.

Zgodnie z przedłożonym wnioskiem oraz raportem, zamierzone przedsięwzięcie nie będzie miało transgranicznego oddziaływania na środowisko.

6. Stwierdzenie konieczności utworzenia obszaru ograniczonego użytkowania:

Nie stwierdzono konieczności utworzenia dla planowanego przedsięwzięcia obszaru ograniczonego użytkowania, zgodnie z art. 135 ustawy z dnia 27 kwietnia 2001 r. Prawo ochrony środowiska (Dz. U. Nr 62, poz. 627 z późn. zm.).

7. Warunki wynikające z uzgodnień z organami wymienionymi w art. 48 ust. 2 pkt 1 ustawy z dnia 27 kwietnia 2001 r. Prawo ochrony środowiska (Dz. U. Nr 62, poz. 627 z późn. zm.):

Państwowy Powiatowy Inspektor Sanitarny postanowieniem znak ONS ZNS 524/22/05 z dnia 5.12.2005 r. uzgodnił pozytywnie w/w przedsięwzięcie z następującymi zastrzeżeniami

“- prowadzić prawidłową, zgodną z obowiązującymi przepisami gospodarkę odpadami na etapie budowy i eksploatacji przedmiotowej inwestycji

- system kanalizacyjny zaprojektować w sposób zgodny z warunkami technicznymi, Polskimi Normami oraz warunkami rozporządzenia Ministra Środowiska z dnia 8 lipca 2004 r. w sprawie warunków, jakie należy spełnić przy w[prowadzaniu ścieków do wód lub do ziemi oraz w sprawie substancji szczególnie szkodliwych dla środowiska wodnego

- planowane zadanie inwestycyjne związane z modernizacją /rozbudową/ oczyszczalni ścieków nie spowoduje zwiększenia ponadnormatywnego oddziaływania na środowisko w zakresie hałasu w stosunku do okolicznej zabudowy mieszkalnej

- uzyskać stosowne pozwolenia wodnoprawne dla działań inwestycyjnych /przejścia pod ciekami

wodnymi, odprowadzanie do wód powierzchniowych/”

Starosta Cieszyński postanowieniem znak WS. 7633-78/05 z dnia 25.11.2005 r. uzgodnił powyższe przedsięwzięcie pod następującymi warunkami:

1. Planowane przedsięwzięcie należy realizować z uwzględnieniem “Raportu oddziaływaniu na środowisko przedsięwzięcia pn. “Uporządkowanie gospodarki ściekowej w aglomeracji cieszyńskiej” I. Modernizacja kanalizacji ogólnospławnej w Śródmieściu Cieszyna, II. Budowa kanalizacji sanitarnej w rejonie ulic Pikiety i Przepilińskiego. III. Modernizacja oczyszczalni ścieków w Cieszynie przy ul. Motokrosowej” opracowanego w październiku 2005 r. przez zespół autorski pod kierownictwem mg inż. Dariusza Zdebik.
2. W przypadku przekroczenia cieków wodnych uzyskać pozwolenie wodnoprawne na wykonanie urządzeń wodnych (art. 122 ust. 1 pkt 3 ustawy z dnia 18 lipca 2001 r. Prawo wodne – Dz. U. Nr 115, poz. 1229 ze zm.). W przypadku zmiany warunków pozwolenia wodnoprawnego dla oczyszczalni ścieków w Cieszynie przy ul. Motokrosowej należy wystąpić do Starosty Cieszyńskiego o zmianę w/w decyzji.
3. W przypadku wytwarzania odpadów w trakcie realizacji poszczególnych zadań inwestycyjnych uregulować sposób postępowania z wytwarzanymi odpadami poprzez uzyskanie, na podstawie art. 17 ustawy z dnia 27 kwietnia 2001 r. o odpadach (Dz. U. Nr 62, poz. 628 z późn. zm.), odpowiedniego uzgodnienia z zakresu gospodarki odpadami (uzależnionego od rodzaju i ilości wytwarzanych odpadów). Stosowne uzgodnienie należy uzyskać przed rozpoczęciem robót, w wyniku których powstaną odpady sklasyfikowane zgodnie z rozporządzeniem Ministra Środowiska z dnia 27 września 2001 r. w sprawie katalogu odpadów (Dz. U. Nr 112, poz. 1206).
4. W przypadku prowadzenia prac w pobliżu pomników przyrody, zgodnie z art. 45 ust. 2 pkt 2 ustawy z dnia 16 kwietnia 2004 r. o ochronie przyrody (Dz. U. Nr 92, poz. 880), należy realizację inwestycji uzgodnić z organem ustanawiającym pomnik przyrody. Prace ziemne oraz inne prace związane z wykorzystaniem sprzętu mechanicznego lub urządzeń technicznych, prowadzone w obrębie bryły korzeniowej drzew lub krzewów na terenach zieleni lub zadrzewieniach powinny być wykonywane w sposób jak najmniej szkodzący drzewom lub krzewom – art. 82 ust. 1 ustawy o ochronie przyrody. Ponadto, zgodnie z art. 83 ust. 1 w/w ustawy o ochronie przyrody, w przypadku konieczności wycinki drzew lub krzewów należy uzyskać stosowne zezwolenie.
5. Na 30 dni przed terminem oddania do użytkowania zmodernizowanej oczyszczalni ścieków w Cieszynie przy ul. Motokrosowej, inwestor zobowiązany jest poinformować wojewódzkiego inspektora ochrony środowiska o planowanym terminie oddania do użytkowania tego obiektu – art. 76 ustawy Prawo ochrony środowiska.”

U z a s a d n i e

Do Burmistrza Miasta Cieszyna w dniu 4 sierpnia 2005 r. wpłynął wniosek pana Józefa Szygudy - Dyrektora Zakładu Gospodarki Komunalnej w Cieszynie, ul. Słowicza 59, 43-400 Cieszyn o wydanie decyzji o środowiskowych uwarunkowaniach dla przedsięwzięcia pn. “Uporządkowanie gospodarki ściekowej w aglomeracji cieszyńskiej”. Zgodnie z wnioskiem inwestora o wydanie decyzji o środowiskowych uwarunkowaniach, planowane przedsięwzięcie obejmowało będzie następujące zadania:

- I. Modernizacja kanalizacji ogólnospławnej w Śródmieściu Cieszyna na obszarach I, II, III, IV, V.
- II. Budowa kanalizacji sanitarnej w rejonie ulic Pikiety i Przepilińskiego.
- III. Modernizacja oczyszczalni ścieków w Cieszynie przy ul. Motokrosowej.

Charakterystyka przedsięwzięcia stanowi załącznik do niniejszej decyzji.

Rozpatrując wniosek Burmistrz Miasta Cieszyna stwierdził, że zamierzone przedsięwzięcie:

- jest przedsięwzięciem mogąącym znacząco oddziaływać na środowisko, dla którego zgodnie z

[Faint handwritten notes]

WŁAŚCICIEL
BPIR ŚRODOWISKO
mgr inż. Teresa Szendot

zapisami § 3 ust. 1 pkt. 72 i 72a) rozporządzenia Rady Ministrów z dnia 9 listopada 2004 r. w sprawie określenia rodzajów przedsięwzięć mogących znacząco oddziaływać na środowisko oraz szczegółowych uwarunkowań związanych z kwalifikowaniem przedsięwzięcia do sporządzenia raportu o oddziaływaniu na środowisko (Dz. U. Nr 257, poz. 2573 z późn. zm.), może być wymagane sporządzenie raportu o oddziaływaniu przedsięwzięcia na środowisko.

- nie jest przedsięwzięciem wymienionym w załączniku nr 1 do Konwencji EKG ONZ o Ocenach Oddziaływania na Środowisko w Kontekście Transgranicznym, sporządzonej w Espoo w dniu 25 lutego 1991 r., ratyfikowanej przez RP i ogłoszonej w Dz. U. Nr 96 z 1999 r., poz. 1110. Zgodnie z przedłożoną charakterystyką, zamierzone przedsięwzięcie nie będzie miało transgranicznego oddziaływania na środowisko.
- nie będzie oddziaływać na obszar Natura 2000 – obszar objęty przedsięwzięciem jest położony w odległości:
 - a. ok. 5 km od granicy najbliższego obszaru Natura 2000 – Dolina Górnej Wisły (kod obszaru PLB240001), wyznaczonego rozporządzeniem Ministra Środowiska z dnia 21 lipca 2004r. w sprawie obszarów specjalnej ochrony ptaków Natura 2000 (Dz. U. Nr 229, poz. 2313),
 - b. ok. 500 m od granicy pierwszego z fragmentów proponowanego obszaru Cieszyńskie Źródła Tufowe (kod obszaru PLH240003), przy czym ten fragment znajduje się w zlewni Wisły,
 - c. ok. 2 km od granicy drugiego fragmentu obszaru j.w., przy czym ten fragment położony jest w górnej części zlewni Olzy, tj. powyżej obszaru objętego przedsięwzięciem.

W związku z powyższym Burmistrz Miasta Cieszyna, działając na podstawie art. 51 ust. 3 pkt. 1 ustawy Prawo ochrony środowiska, wystąpił o opinię w sprawie obowiązku sporządzenia raportu o oddziaływaniu na środowisko dla w/w przedsięwzięcia i określenia jego zakresu do:

- Starosty Cieszyńskiego pismem z dnia 10.08.2005 r. znak OŚR-7624/3/2/05,
- Państwowego Powiatowego Inspektora Sanitarnego w Cieszynie pismem z dnia 10.08.2005 r. znak OŚR-7624/3/3/05.

Starosta Cieszyński postanowieniem z dnia 26.08.2005 r. znak WS.7633-59/05, wyraził opinię o konieczności sporządzenia raportu o oddziaływaniu na środowisko w/w przedsięwzięcia w pełnym zakresie. Państwowy Powiatowy Inspektor Sanitarny w Cieszynie postanowieniem z dnia 02.09.2005 r. znak ONS ZNS 523/38/05 wyraził opinię, że istnieje konieczność sporządzenia raportu dla w/w przedsięwzięcia.

Mając na uwadze powyższe opinie, na podstawie analizy dołączonych do wniosku informacji o planowanym przedsięwzięciu, skonfrontowanych z postanowieniem § 5 rozporządzenia Rady Ministrów z dnia 9 listopada 2004 r. w sprawie określenia rodzajów przedsięwzięć mogących znacząco oddziaływać na środowisko oraz szczegółowych uwarunkowań związanych z kwalifikowaniem przedsięwzięcia do sporządzenia raportu o oddziaływaniu na środowisko, Burmistrz Miasta Cieszyna postanowieniem znak OŚR-7624/3/4/05 z dnia 12.09.2005 r. zobowiązał inwestora do sporządzenia raportu o oddziaływaniu na środowisko dla wnioskowanego przedsięwzięcia. Zakres raportu określono na podstawie art. 52 ust. 1 ustawy Prawo ochrony środowiska i zgodnie z art. 52 ust. 1a cytowanej ustawy – kierując się usytuowaniem, charakterem i skalą oddziaływania przedsięwzięcia na środowisko – odstąpiono od wymagań co do zawartości raportu, o których mowa w art. 52 ust. 1 pkt 10a, 11 i 12 ustawy.

W dniu 21.10.2005 r. Wnioskodawca złożył raport o oddziaływaniu przedsięwzięcia na środowisko.

W dniu 24.10.2005 r. Burmistrz Miasta Cieszyna, działając na podstawie art. 48 ust. 2 pkt. 1 ustawy Prawo ochrony środowiska, wystąpił o uzgodnienie decyzji o uwarunkowaniach środowiskowych dla w/w przedsięwzięcia do:

- Starosty Cieszyńskiego pismem znak OŚR-7624/3/5/05,
- Państwowego Powiatowego Inspektora Sanitarnego w Cieszynie pismem znak OŚR-7624/3/6/05.

Starosta Cieszyński pismem znak WS. 7633-78/05 z dnia 25.11.2005 r. uzgodnił powyższe przedsięwzięcie pod warunkami zawartymi w postanowieniu. Państwowy Powiatowy Inspektor

[Faint handwritten text]

Sanitarny pismem znak ONS ZNS 5241/22/05 z dnia 1.12.2005 r. uzgodnił pozytywnie zakres wymagań higienicznych i zdrowotnych dla w/w przedsięwzięcia pod warunkami zawartymi w postanowieniu. Warunki wynikające z w/w uzgodnień zostały zawarte w punkcie 7 decyzji.

W dniu 16.08.2005 r. zgodnie z art. 49 ustawy z dnia 14 czerwca 1960 r. Kodeks postępowania administracyjnego (tekst jednolity Dz. U. Nr 98 z 2000 r., poz. 1071 z późn. zm.) obwieszczenie o wszczęciu postępowania zostało opublikowane na tablicy ogłoszeń i na stronie internetowej Urzędu Miejskiego w Cieszynie. W dniu 26.08.2005 r. obwieszczenie zostało opublikowane w "Wiadomościach Ratuszowych" nr 17. W ustawowym terminie właściciele działek nr 106-110 obr. 69 i współwłaściciele działki nr 105 obr. 69 wnieśli propozycję dotyczącą zwiększenia zakresu zadania w obszarze III planowanego przedsięwzięcia. W/w działki zlokalizowane są poza terenem inwestycji oraz obszarem oddziaływania przedsięwzięcia określonym we wniosku z dnia 4 sierpnia 2005 r. W związku z powyższym właściciele działek nr 106-110 obr. 69 i współwłaściciele działki nr 105 obr. 69 nie są stroną w przedmiotowym postępowaniu w rozumieniu art. 28 ustawy z dnia 14 czerwca 1960 r. Kodeks postępowania administracyjnego (tekst jednolity Dz. U. Nr 98 z 2000 r., poz. 1071 z późn. zm.). Planowane przedsięwzięcie w obszarze III przewiduje budowę nowej kanalizacji sanitarnej oraz modernizację istniejącej kanalizacji ogólnospławnej na kanalizację deszczową. Zakres przedsięwzięcia nie obejmuje kwestii uporządkowania spływu wód opadowych z poszczególnych posesji. Sprawa uporządkowania spływu wód opadowych z poszczególnych posesji oraz budowy kanalizacji deszczowej poza obszarem wskazanym we wniosku powinna być tematem odrębnego zadania inwestycyjnego. Organ prowadzący postępowanie w przedmiocie wydania decyzji o środowiskowych uwarunkowaniach dla konkretnej inwestycji o parametrach i w zakresie wskazanym przez wnioskodawcę, nie może poszerzać obszaru przedsięwzięcia poza obszar wskazany we wniosku i raporcie oddziaływania przedsięwzięcia na środowisko.

Informacja o umieszczeniu w publicznie dostępnym wykazie znajdującym się w Urzędzie Miejskim w Cieszynie złożonego wniosku o wydanie decyzji o środowiskowych uwarunkowaniach w/w przedsięwzięcia, została w dniu 21.10.2005 r. wywieszona na tablicy ogłoszeń Urzędu Miejskiego w Cieszynie, zamieszczona w Biuletynie Informacji Publicznej, na stronie internetowej Urzędu Miejskiego w Cieszynie oraz opublikowana w "Wiadomościach Ratuszowych" nr 21 z dnia 21.10.2005 r. Tym samym został spełniony wymóg art. 53 ustawy z dnia 27 kwietnia 2001 r. Prawo ochrony środowiska (Dz. U. Nr 62 poz. 627 z późn. zm.) zapewnienia udziału społeczeństwa w tym postępowaniu. Po upływie 21 dni od dnia ukazania się informacji o w/w przedsięwzięciu nie wpłynęły wnioski i zastrzeżenia dotyczące planowanego przedsięwzięcia.

Uwarunkowania realizacji przedsięwzięcia, zawarte w sentencji niniejszej decyzji, określono w oparciu o zapisy raportu oddziaływania na środowisko, sporządzonego w toku postępowania, oraz o warunki zawarte w postanowieniach organów uzgadniających.

Na podstawie charakterystyki przedsięwzięcia oraz raportu o oddziaływaniu przedsięwzięcia na środowisko stwierdzono, że przedmiotowe przedsięwzięcie:

- nie stwarza ryzyka wystąpienia poważnych awarii przemysłowych, zgodnie z kryteriami określonymi w rozporządzeniu Ministra Gospodarki z dnia 9 kwietnia 2002 r. w sprawie rodzajów i ilości substancji niebezpiecznych, których znajdowanie się w zakładzie decyduje o zaliczeniu go do zakładu o zwiększonym ryzyku albo zakładu o dużym ryzyku wystąpienia poważnej awarii przemysłowej (Dz. U. Nr 58, poz. 535),
- nie wymaga utworzenia obszaru ograniczonego użytkowania, określenia granic takiego obszaru oraz innych ograniczeń w zakresie przeznaczenia terenu, wymagań technicznych dotyczących obiektów budowlanych i sposobów korzystania z nich, zgodnie z art. 135 ustawy z dnia 27 kwietnia 2001 r. Prawo ochrony środowiska (Dz. U. Nr 62, poz. 627 z późn. zm.); przedsięwzięcie obejmuje realizację typowych obiektów budowlanych o ustalonych sposobach korzystania z nich.

Przedsięwzięcie pn. "Uporządkowanie gospodarki ściekowej w aglomeracji cieszyńskiej", obejmujące zadania polegające na modernizacji kanalizacji ogólnospławnej na wskazanych obszarach, budowie kanalizacji sanitarnej w rejonie ulic Pikiety i Przepilińskiego oraz modernizacji

Janina
Kierownik

7

WŁAŚCICIEL
BPIR > ŚRODOWISKO <
mgr inż. Teresa Szendel

oczyszczalni ścieków w Cieszynie przy ul. Motokrosowej, zgodnie z zapisami § 3 ust. 1 pkt. 72 i 72a) rozporządzenia Rady Ministrów z dnia 9 listopada 2004 r. w sprawie określenia rodzajów przedsięwzięć mogących znacząco oddziaływać na środowisko oraz szczegółowych uwarunkowań związanych z kwalifikowaniem przedsięwzięcia do sporządzenia raportu o oddziaływaniu na środowisko (Dz. U. Nr 257, poz. 2573 z późn. zm.), jest przedsięwzięciem mogąącym znacząco oddziaływać na środowisko. Zgodnie z art. 46 ust. 1 pkt 1 oraz ust. 4 pkt 2 ustawy z dnia 27 kwietnia 2001 r. Prawo ochrony środowiska (Dz. U. Nr 62, poz. 627 z późn. zm.), realizacja tego przedsięwzięcia jest dopuszczalna po uzyskaniu decyzji o środowiskowych uwarunkowaniach zgody na realizację przedsięwzięcia, wydanej przed uzyskaniem decyzji o pozwoleniu na budowę. Sposób i tryb wydawania decyzji o środowiskowych uwarunkowaniach zgody na realizację przedsięwzięcia określają przepisy przytoczone w podstawie prawnej niniejszej decyzji. Mając na uwadze powyższe należało orzec jak w sentencji.

Pouczenie

Zgodnie z art. 46 ust.4b ustawy z dnia 27 kwietnia 2001 r. Prawo ochrony środowiska (Dz. U. Nr 62 poz. 627 z późn. zm.) decyzje o środowiskowych uwarunkowaniach dołącza się do wniosku o wydanie decyzji o pozwoleniu na budowę obiektu budowlanego. Wniosek ten powinien być złożony nie później niż przed upływem dwóch lat od dnia, w którym decyzja o środowiskowych uwarunkowaniach stała się ostateczna.

Od niniejszej decyzji służy stronom odwołanie do Samorządowego Kolegium Odwoławczego w Bielsku-Białej za pośrednictwem Burmistrza Miasta Cieszyna w terminie 14 dni od dnia otrzymania decyzji.



Z up. Burmistrza Miasta
NACZELNIK WYDZIAŁU
Aleksander Dorda
mgr Aleksander Dorda

Załączniki:

1. Charakterystyka planowanego przedsięwzięcia

Otrzymują:

1. Zakład Gospodarki Komunalnej w Cieszynie, ul. Słowicza 59
2. Starostwo Powiatowe w Cieszynie, ul. Bobrecka 29
3. Państwowy Powiatowy Inspektor Sanitarny w Cieszynie, ul. Liburnia 2
4. OŚR a/a

Niniejszym rozprawy o tym, czy prawo-
mocno i prawidłowo...

Aleksander Dorda
mgr Aleksander Dorda

Z up. Burmistrza Miasta
NACZELNIK WYDZIAŁU

Aleksander Dorda
mgr Aleksander Dorda

Za up. Burmistrza Miasta
mgr inż. Teresa Szendel

WŁAŚCICIEL
BPIR > ŚRODOWISKO <

mgr inż. Teresa Szendel

SEKRETARIAT
Wpł. 08 GRU 2006
Otrzymuje i. dz. 2372/06
DECYZJA

Cieszyn, dnia 5.12.2006 r.

OŚR.3.7624-3/11/05/06

Na podstawie art. 155 oraz art. 104 ustawy z dnia 14 czerwca 1960 r. Kodeks postępowania administracyjnego (Dz. U. Nr 98 z 2000 r., poz. 1071 z późn. zm.), w związku z art. 56a ustawy z dnia 27 kwietnia 2001 r. Prawo ochrony środowiska (Dz. U. Nr 129 z 2006 r., poz. 902 z późn. zm.), po rozpatrzeniu wniosku pana mgr inż. Józefa Szygudy – Dyrektora Zakładu Gospodarki Komunalnej w Cieszynie, ul. Słowicza 59, 43-400 Cieszyn, z dnia 23.08.2006 r.,

postanawiam

zmienić własną decyzję znak OŚR-7624/3/8/05 z dnia 13.12.2005 r. w sprawie określenia środowiskowych uwarunkowań zgody na realizację przedsięwzięcia pn. „Uporządkowanie gospodarki ściekowej w aglomeracji cieszyńskiej” w następujący sposób:

1. W pkt 1. Rodzaj i miejsce realizacji przedsięwzięcia

1. w punkcie oznaczonym jako “ad. I”:

1.1. zdanie “w obszarze V: Żwirki i Wigury, Gen. Józefa Hallera, Puńcowską, Mickiewicza, Strzelców Podhalańskich, Ks. Jerzego Trzanowskiego, Górna oraz Długa.” zastąpić zdaniem “w obszarze V: Żwirki i Wigury, Gen. Józefa Hallera, Puńcowską, Mickiewicza, Strzelców Podhalańskich, Ks. Jerzego Trzanowskiego, Górna, Długa, Korfantego, Bobrecką, Kochanowskiego, Garncarską.”;

1.2. w zdaniu “Przedsięwzięcie obejmuje przełączenie 6.033 mieszkańców i podłączenie 1.689 mieszkańców do planowanej sieci kanalizacji sanitarnej.” liczbę “6.033” zastąpić liczbą “7.776”, a liczbę “1.689” zastąpić liczbą “269”;

1.3. po zdaniu, o którym mowa w pkt. 1.2 niniejszej decyzji wstawić zdanie “Przedsięwzięcie w zakresie, o którym mowa powyżej będzie realizowane na terenie następujących nieruchomości:

obręb nr 19 działka nr 55,

obręb nr 20 działki nr 12, 13, 14, 15, 16, 17, 18, 20/1, 29, 35, 36, 37, 38, 39/1, 39/2, 39/5, 39/6, 52, 53, 54, 55, 56, 57/1, 57/2, 63, 65, 66/2, 68,

obręb nr 21 działka nr 44/3,

obręb nr 28 działki nr 10/1, 10/2, 10/3, 11, 12, 13/1, 14/1, 14/2, 15/12, 15/13, 16/1, 17/1, 33, 34, 35, 36, 37, 40, 6/5, 7, 8/1, 8/2, 9,

obręb nr 32 działki nr 104, 105, 108/1, 24, 26/1, 26/2, 28, 29, 30, 31, 32, 33/10, 33/7, 33/8, 33/9, 34, 35/10, 35/11, 35/12, 35/13, 35/4, 35/9, 38, 39, 40, 41/1, 41/3, 42, 43, 44/1, 44/2, 45, 47/1, 47/2, 48, 52, 53, 54, 55, 56, 57, 58, 59, 60, 61, 62, 63, 64, 65, 66/1, 67, 68, 69, 70, 71, 72, 73/1, 73/3, 73/4,

obręb nr 33 działki nr 1/1, 10/5, 10/7, 10/8, 10/9, 11, 12, 13, 14, 15/1, 15/2, 15/3, 15/4, 15/5, 15/6, 17, 2/1, 20, 27/1, 27/2, 28/1, 28/2, 28/3, 28/4, 28/5, 29/1, 29/2, 29/3, 30/1, 31/1, 32/1, 33/1, 33/2, 33/3, 35, 36, 37, 38/1, 38/2, 39/1, 40, 41, 42, 43, 44/2, 44/5, 45, 46, 48, 5/1, 54, 55, 56/1, 56/2, 57, 58, 59, 60, 61, 62/1, 62/2, 62/3, 62/4, 63, 9,

obręb nr 34 działki nr 21/2, 22, 23, 24, 25, 87, 88,

obręb nr 4 działki nr 12/17, 12/18, 12/2, 12/21, 28/5, 29/4, 29/5, 29/6, 30, 36, 37/1, 38/1, 38/2, 39/1, 39/2, 40/3, 40/4, 40/5, 41, 42/1, 42/2, 48/3, 49, 51/3, 53/1,

obręb nr 41 działki nr 1, 10/3, 11/1, 12, 13, 14/1, 14/2, 146, 147, 148, 155/1, 156/1, 157, 16, 164, 17/1, 18, 19, 2, 20, 21, 22, 23, 24, 25, 26, 27, 28/1, 28/2, 28/3, 29, 3/1, 30, 31, 32/1, 32/2, 33, 34, 35, 36, 37, 38, 39/1, 41/16, 41/4, 42, 43, 5, 6, 67, 68/2, 68/5, 7, 8, 81, 82/1, 83, 9/1,

obręb nr 42 działki nr 1, 10, 100, 101, 102, 103, 104, 105, 106, 107/1, 107/2, 108, 109/3, 11, 110,

Za zgodą
z wyjątkiem

WŁAŚCICIEL
BPIR ŚRODOWISKO
mgr inż. Teresa Szendel

111, 113, 114, 115, 116/1, 116/2, 117/1, 117/2, 118, 119, 12, 120, 121, 123/1, 123/2, 124, 125/2, 126/2, 127/1, 127/2, 127/3, 128/1, 128/2, 129/1, 129/2, 13/2, 13/5, 130, 131/1, 131/2, 132/1, 133/1, 134, 135/1, 135/2, 136/1, 136/2, 137/1, 137/2, 138, 139, 14, 140, 141/1, 141/2, 142, 143, 144/3, 144/4, 145, 146, 147/1, 148/1, 149/1, 15/1, 15/2, 150/10, 150/11, 150/12, 150/13, 150/8, 150/9, 151, 152/1, 152/2, 153, 154/1, 154/7, 155, 156, 157/1, 157/2, 157/3, 158, 159, 16/1, 160, 161/1, 162/1, 162/2, 162/3, 163, 164, 166, 167, 168, 169, 17/4, 171/1, 172/2, 172/4, 172/7, 172/9, 173, 174, 175/4, 177, 178, 179, 18, 181, 183, 184, 185, 186/1, 186/2, 187, 188, 189, 19, 190/1, 191, 192, 193, 2, 20/1, 20/3, 21/2, 21/3, 22/2, 22/3, 23/1, 23/2, 24/1, 25, 26, 27/1, 28/1, 29/3, 29/4, 3/1, 3/2, 31/1, 31/2, 32/1, 32/2, 33/1, 33/2, 34/1, 34/2, 35, 36, 37/1, 37/2, 38/1, 38/2, 39, 4, 40, 41, 42, 43/1, 43/2, 44/1, 44/2, 45/2, 46/1, 47, 48, 5/1, 5/2, 50/1, 51, 52, 53, 54, 55, 56, 57, 58, 59, 6, 60, 61, 62/1, 62/2, 63/2, 63/3, 64/1, 65, 66, 67/3, 68/1, 69, 7/1, 7/2, 70, 71, 72, 73/3, 73/4, 74/1, 74/3, 74/5, 75/2, 76, 77/1, 77/2, 78, 79, 8, 80, 81, 82/1, 82/2, 83, 84, 85/1, 85/2, 86, 87, 88, 89, 9, 90, 91/1, 91/2, 92, 93, 94, 95, 96/1, 96/2, 97, 98, 99,

obwód nr 43 działki nr 1/2, 1/3, 10, 100, 101/1, 101/3, 101/6, 101/7, 102, 103/1, 104/1, 104/2, 105/1, 105/2, 106, 107, 108/1, 108/2, 109, 11/1, 11/2, 11/3, 11/4, 11/5, 110, 111, 112, 113, 114, 115, 116, 117, 119, 12, 124, 125, 126, 127, 128, 129, 13, 130, 131, 132, 133, 134, 135, 136, 137, 138/2, 138/3, 139, 14, 140/2, 140/3, 140/4, 140/5, 141, 142, 143, 144, 145, 146/1, 147, 148, 149, 15, 150, 151, 152, 153, 154, 155, 156/7, 156/8, 157, 158, 159/2, 16, 160, 161, 162, 163, 164, 165/2, 165/3, 166/2, 166/4, 167, 168, 169, 17, 170/2, 170/3, 170/4, 171, 172, 174/1, 175, 176/1, 177, 178, 18, 180/1, 181/1, 182, 183, 184, 185, 186, 188, 189, 19, 2, 20/1, 21, 22, 23, 24, 25, 26, 27, 29, 3, 30, 31, 32/1, 33, 34, 35, 36, 37, 38/1, 38/2, 39, 4, 40, 41, 42, 43, 44/1, 44/2, 45, 46, 47, 49, 5, 50, 51, 52, 53, 54, 55, 56, 57/3, 57/4, 57/5, 58, 59, 6, 60/2, 60/4, 60/6, 60/7, 60/8, 60/9, 61, 62, 63, 64, 65, 66/1, 66/2, 66/4, 68, 69, 7, 70, 71, 72, 73, 74, 75, 76, 77, 78, 79, 8/1, 8/2, 80, 81, 82, 84, 86, 87, 88, 89, 9/2, 90, 91, 92, 93, 94, 95, 96, 97, 98/1, 98/2, 98/3, 98/4, 99,

obwód nr 44 działki nr 1, 10/1, 10/18, 10/19, 10/4, 10/5, 10/6, 105/1, 105/2, 106, 108/1, 108/2, 108/3, 109, 11, 111, 114, 115, 116/1, 116/2, 118/2, 118/3, 118/4, 119, 12, 120/4, 121, 122, 123, 124, 125, 126, 127/1, 127/2, 128/1, 128/2, 129/2, 129/3, 13/1, 13/3, 13/4, 130, 131, 133/2, 133/3, 134, 14, 15, 16, 17, 18/1, 19/1, 19/2, 2, 20/1, 20/2, 20/3, 23, 24, 25, 27, 28, 3, 30/1, 30/2, 31, 32, 33, 34/1, 34/2, 34/3, 35/1, 35/2, 36, 37, 38/1, 38/2, 39, 4, 40/1, 41/1, 41/14, 41/3, 41/4, 41/5, 41/6, 41/7, 41/8, 41/9, 42, 43/1, 43/2, 44/1, 44/2, 45, 46, 47, 48/2, 48/3, 49, 5/1, 50/1, 50/2, 52, 53, 54, 55, 56/1, 56/2, 56/3, 57, 58, 59, 6/1, 6/2, 60, 61, 62, 63, 64, 65, 66, 67, 68, 69, 7, 70, 71/1, 71/4, 72/2, 73/1, 73/2, 74/1, 74/10, 74/3, 74/6, 74/7, 74/8, 74/9, 75, 76/1, 77, 78, 79, 8, 80, 81, 82, 83, 84, 85/1, 86/3, 86/4, 87/1, 87/2, 88, 89, 9, 90, 91, 92, 94/2, 95, 96, 97, 98, 99/10, 99/3, 99/4, 99/5, 99/6, 99/7, 99/8, 99/9,

obwód nr 45 działki nr 1, 10, 100, 101, 102, 103, 2, 22/6, 23, 24, 25/1, 25/2, 26, 27, 28, 29, 30, 31, 32, 33, 34, 35, 36, 37, 38/1, 38/2, 39/1, 4, 40/1, 41/2, 42, 43/1, 43/2, 44, 45, 46, 47, 48, 49, 50, 51, 52, 53, 6, 62, 63, 64, 65, 66, 68, 7, 70, 71/15, 71/18, 71/2, 71/4, 72, 75/1, 75/2, 76, 77, 78, 79/4, 79/5, 79/6, 79/7, 8, 80/2, 80/3, 80/4, 80/5, 80/7, 82, 83/1, 83/2, 84, 86/1, 87, 88, 89, 91, 93, 94, 95/1, 95/3, 95/4, 95/6, 95/7,

obwód nr 46 działki nr 2/12, 2/2, 3/1, 4, 5/2,

obwód nr 52 działki nr 1/1, 12, 2, 3/1, 4/1, 4/2, 5, 6, 7, 8/83, 8/86,

obwód nr 53 działki nr 1, 10/2, 10/3, 10/5, 10/8, 11, 12, 13, 14, 15, 16, 17/10, 17/11, 17/2, 17/3, 17/4, 17/5, 17/6, 17/8, 17/9, 18, 19/1, 20, 21, 22, 23, 24, 4, 5/14, 5/6, 6/12, 6/13, 7/110, 7/13, 7/14, 7/141, 7/18, 7/193, 7/202, 7/203, 7/204, 7/209, 7/210, 7/3, 8/2, 9,

obwód nr 54 działki nr 1, 10/2, 11/1, 11/10, 11/11, 11/2, 11/3, 11/4, 11/5, 11/7, 11/8, 11/9, 12/1, 12/2, 13/1, 13/2, 14, 15, 16, 17/2, 18/1, 18/2, 19, 2, 22/2, 23, 24, 25, 26, 3, 4, 5, 6, 7, 8, 9/1, 9/2, 9/3,

obwód nr 55 działki nr 1, 18, 2/2, 2/4, 2/7, 3, 4, 5, 6, 7/1, 7/2, 8/1, 8/2,

obwód nr 56 działki nr 19, 20, 21, 22, 23, 24, 25, 26, 27, 28, 31, 32, 33, 34/1, 34/3, 34/4, 34/5, 35/1, 35/2, 36, 37, 38/2, 39, 40/1, 40/2, 41/2, 41/4, 42, 44, 45, 46, 47/1, 47/2, 71, 73, 76, 79,

obwód nr 57 działki nr 10, 11, 12, 120, 128/1, 13, 2/10, 2/118, 2/119, 2/120, 2/121, 2/122, 2/126,

Za zgodą
z oryginału

2/127, 2/128, 2/129, 2/2, 2/24, 2/25, 2/27, 2/31, 2/32, 2/34, 2/5, 2/60, 2/74, 2/75, 2/8, 2/92, 3, 4, 6, 7/1, 8, 9/1, 9/2."

2. w punkcie oznaczonym jako "ad. II" dopisać zdanie "Przedsięwzięcie w zakresie, o którym mowa powyżej będzie realizowane na terenie następujących nieruchomości:

obwód nr 10 działki nr 1, 10/1, 10/7, 10/8, 14/1, 15/3, 15/5, 18/3, 19/1, 19/2, 2, 20, 21/1, 3/6, 3/7, 3/8, 3/9, 4/3, 5/1, 6/1, 7/2, 9,

obwód nr 2 działki nr 10/3, 10/4, 11, 12/1, 12/2, 16, 17, 19, 2/12, 2/16, 2/17, 20, 21, 22/14, 23/2, 23/3, 23/4, 24, 3, 6, 7/2, 7/4, 9,

obwód nr 3 działki nr 3/2, 4, 5/1, 5/2, 5/3, 5/4, 6/2, 6/3, 6/4, 7, 8,

obwód nr 4 działki nr 1, 10/2, 10/3, 10/4, 10/5, 10/6, 10/7, 10/8, 11/1, 11/3, 11/4, 13/6, 14/2, 14/5, 14/6, 15/1, 15/3, 16/1, 16/2, 17, 18/1, 18/2, 19/2, 19/3, 19/4, 2/1, 2/10, 2/11, 2/12, 2/13, 2/14, 2/15, 2/16, 2/2, 2/3, 2/5, 2/6, 2/7, 2/9, 20, 21/2, 21/3, 21/4, 23, 24, 25, 3, 32/26, 32/27, 4/2, 4/3, 4/4, 45/1, 45/3, 45/4, 47, 5/1, 5/3, 5/4, 5/5, 5/6, 5/7, 5/8, 5/9, 51/1, 51/2, 51/3, 52, 54, 6/1, 6/10, 6/11, 6/12, 6/2, 6/4, 6/5, 6/6, 6/7, 6/8, 6/9, 7, 8/1, 8/2, 8/3, 9/1, 9/2,

obwód nr 5 działki nr 1/3, 1/4, 1/5, 1/6, 1/7, 1/8, 1/9, 10, 11, 2/1, 2/10, 2/11, 2/2, 2/4, 2/6, 2/8, 3, 5/10, 5/12, 5/13, 5/14, 5/15, 5/16, 5/2, 5/3, 5/4, 5/7, 5/8, 5/9, 6/1, 6/2, 6/3, 6/4, 7, 8/1, 8/2, 9,

obwód nr 69 działki nr 197, 100, 101/1, 101/2, 101/3, 102, 103, 111, 112, 113/1, 114/3, 194, 207, 208/13, 208/3, 208/4, 208/6, 31/10, 31/18, 53/11, 53/9, 55, 56/2, 56/4, 57/1, 57/2, 58, 59, 61/3, 62/3, 64/1, 67, 69/1, 73, 74, 75, 76, 79, 80, 81/2, 81/6, 82/1, 83/1, 83/2, 87/1, 87/2, 88/2, 88/3, 88/4, 88/5, 88/6, 89, 90, 91, 92, 93, 94/1, 94/2, 94/3, 95, 96, 97, 98,

obwód nr 9 działki nr 4/2, 4/4, 4/6, 6/6, 6/7, 7/10, 7/11, 7/12, 7/13, 7/14, 7/15, 7/17, 7/18, 7/19, 7/2, 7/7, 8/1, 9/1."

II. W pkt 7. Warunki wynikające z uzgodnień z organami wymienionymi w art. 48 ust. 2 pkt 1 ustawy z dnia 27 kwietnia 2001 r. Prawo ochrony środowiska (Dz. U. Nr 62, poz. 627 z późn. zm.):

1. dodać następujący akapit: "W postanowieniu znak WS.7633-91a/06 z dnia 16.11.2006 r. Starosta Cieszyński uzgodnił przedmiotowe przedsięwzięcie z zastrzeżeniem zachowania następujących warunków:

1. Przedsięwzięcie pn. „Uporządkowanie gospodarki ściekowej w aglomeracji cieszyńskiej” należy realizować ze szczególnym uwzględnieniem uwarunkowań zawartych w „Raporcie o oddziaływaniu na środowisko przedsięwzięcia pn. „Uporządkowanie gospodarki ściekowej w aglomeracji cieszyńskiej” I. Modernizacja kanalizacji ogólnospławnej w Śródmieściu Cieszyna, II. Budowa kanalizacji sanitarnej w rejonie ulic Pikiety i Przepilińskiego. III Modernizacja oczyszczalni ścieków w Cieszynie przy ul. Motokrosowej”, opracowanym w październiku 2005 r. oraz w aneksie do w/w Raportu, opracowanym w październiku 2006 r., przez zespół autorski pod kierownictwem mgr inż Dariusza Zdebika. W szczególności należy przestrzegać zaleceń aneksu do raportu określonych w rozdziale 16 aneksu.
2. Projektowana inwestycja nie może oddziaływać negatywnie na środowisko lokale.
3. Na etapie realizacji inwestycji należy ograniczyć oddziaływanie na środowisko do niezbędnego poziomu, powodowanego eksploatacją sprzętu budowlanego.
4. Prace budowlane z użyciem sprzętu, maszyn i pojazdów emitujących hałas należy wykonywać wyłącznie w porze dziennej.
5. Gospodarkę odpadami wytwarzanymi w trakcie realizacji inwestycji należy prowadzić zgodnie z warunkami określonymi w przepisach o odpadach.
6. Prace ziemne, w szczególności w rejonach występowania osuwisk lub terenów zagrożonych osuwiskami wykonywać zgodnie z uwarunkowaniami określonymi w dokumentacji geotechnicznej lub geologiczno-inżynierskiej, zgodnie z rozporządzeniem Ministra Spraw Wewnętrznych i Administracji z dnia 24.09.1998 r. w sprawie ustalenia geotechnicznych warunków posadowienia obiektów budowlanych (Dz. U. Nr 126, poz. 839).

Za zgodę
z dnia

WŁAŚCICIEL
BPIR > ŚRODOWISKO <
mgr inż. Teresa Szendziel

7. Po zakończeniu robót teren inwestycji, na którym realizowana będzie modernizacja kanalizacji, należy uporządkować i przywrócić do stanu pierwotnego.”

III. W załączniku do decyzji w pkt. 1. *Rodzaj, skala, usytuowanie przedsięwzięcia:*

1. zdanie “w obszarze V: Żwirki i Wigury, Gen. Józefa Hallera, Puńcowską, Mickiewicza, Strzelców Podhalańskich, Ks. Jerzego Trzanowskiego, Górna oraz Długa.” zastąpić zdaniem “w obszarze V: Żwirki i Wigury, Gen. Józefa Hallera, Puńcowską, Mickiewicza, Strzelców Podhalańskich, Ks. Jerzego Trzanowskiego, Górna, Długa, Korfantego, Bobrecką, Kochanowskiego, Garncarską.”;

2. fragment rozpoczynający się od słów “Ogółem zakres inwestycji...” do końca tego punktu zastąpić następującymi zdaniami:

„Ogólny zakres inwestycji w śródmieściu, na obszarach I, II, II, IV, V obejmuje:

- budowę kanalizacji sanitarnej długości 19,9 km,
 - w tym budowę przyłączy kanalizacji sanitarnej o długości 4,7 km,
- budowę kanalizacji deszczowej o długości 6,2 km,
 - w tym budowę przyłączy kanalizacji deszczowej o długości 1,7 km,
- przebudowę kanalizacji ogólnospławnej wraz z przyłączami o długości 41,2 km,
 - w tym przekształcanej na kanalizację sanitarną 16,2 km,
 - w tym przekształcanej na kanalizację deszczową 25,0 km,
- likwidację kanalizacji ogólnospławnej 6,0 km,
- budowę separatorów w ilości 5 szt.,
- wykonanie nowych i dostosowanie istniejących w ilości 13 szt.,
- likwidację wylotów w ilości 17 szt.

Przedsięwzięcie obejmuje przełączenie budynków, w których zamieszkuje 7.776 osób i podłączenie budynków, w których zamieszkuje 269 mieszkańców, do planowanej sieci kanalizacji sanitarnej w śródmieściu Cieszyna.

Określone powyżej długości kanalizacji w projekcie budowlanym mogą ulec zmianie w przedziale $\pm 5\%$.”

Pozostałe ustalenia decyzji pozostają bez zmian.

uzasadnienie

Decyzją znak OŚR-7624/3/8/05 z dnia 13.12.2005 r. Burmistrz Miasta Cieszyna, po rozpatrzeniu wniosku pana mgr inż. Józefa Szygudy – Dyrektora Zakładu Gospodarki Komunalnej w Cieszynie, ul. Słowicza 59, określił środowiskowe uwarunkowania zgody na realizację przedsięwzięcia pn. „Uporządkowanie gospodarki ściekowej w aglomeracji cieszyńskiej”. Decyzja ta stała się ostateczna w dniu 14.01.2006 r.

Pismem z dnia 23.08.2006 r. Dyrektor Zakładu Gospodarki Komunalnej w Cieszynie wystąpił o dokonanie zmiany w zapisach przytoczonej powyżej decyzji, dotyczących lokalizacji planowanego przedsięwzięcia, w związku z koniecznością poszerzenia zakresu inwestycji, a tym samym zmianą długości kanalizacji budowanej i modernizowanej oraz zmianą liczby mieszkańców, których będzie dotyczyła przedmiotowa inwestycja.

W związku z powyższym Burmistrz Miasta Cieszyna, mając na uwadze art. 56a ustawy z dnia 27 kwietnia 2001 r. Prawo ochrony środowiska (Dz. U. Nr 129 z 2006 r., poz. 902 z późn. zm.), wystąpił pismami z dnia 31.08.2006 r. do Starosty Cieszyńskiego (pismo znak OŚR.3.7624-3/9/05/06) oraz do Państwowego Powiatowego Inspektora Sanitarnego w Cieszynie (pismo znak OŚR.3.7624-3/10/05/06) o opinię w sprawie obowiązku sporządzenia raportu o oddziaływaniu na środowisko dla w/w przedsięwzięcia – z uwzględnieniem zmian w zakresie przedsięwzięcia – i określenia jego zakresu.

[Faint stamp]

Starosta Cieszyński pismem znak WS.7633-91/06 z dnia 18.09.2006 r. wyraził opinię, iż dla powyższego przedsięwzięcia istnieje konieczność sporządzenia aneksu do raportu o oddziaływaniu na środowisko, w zakresie określonym w art. 52 ustawy Prawo ochrony środowiska. Państwowy Powiatowy Inspektor Sanitarny pismem znak ONS ZNS 523/104/06 z dnia 28.09.2006 r., po zapoznaniu się zakresem zmian w planowanej inwestycji wyraził opinię, iż dla powyższego przedsięwzięcia istnieje konieczność sporządzenia raportu oraz określił jego zakres.

Mając na uwadze powyższe postanowienia, a także biorąc pod uwagę zakres wnioskowanych do wprowadzenia zmian (zwłaszcza zwiększenie się obszaru objętego przedsięwzięciem), Burmistrz Miasta Cieszyna postanowieniem znak OŚR.3.7624-3/12/05/06 z dnia 3.10.2006 r. nałożył na Wnioskodawcę obowiązek sporządzenia aneksu do raportu o oddziaływaniu na środowisko przedsięwzięcia pn. „Uporządkowanie gospodarki ściekowej w aglomeracji cieszyńskiej”, w zakresie określonym zapisami art. 52 ustawy Prawo ochrony środowiska.

W dniu 20.10.2006 r. Wnioskodawca przedłożył aneks do raportu, sporządzony przez Główny Instytut Górnictwa w Katowicach, Zakład Ochrony Wód – zespół autorski pod kierownictwem mgr inż. Dariusza Zdebika.

Wypełniając dyspozycje art. 48 ust. 3 ustawy Prawo ochrony środowiska, Burmistrz Miasta Cieszyna pismami z dnia 23.10.2006 r. znak OŚR.3.7624-3/13/05/06 i OŚR.3.7624-3/14/05/06 wystąpił odpowiednio do Starosty Cieszyńskiego i do Państwowego Powiatowego Inspektora Sanitarnego w Cieszynie o uzgodnienie warunków realizacji przedsięwzięcia.

Państwowy Powiatowy Inspektor Sanitarny w Cieszynie postanowieniem znak OZN ZNS 524/112/06 z dnia 2.11.2006 r. uzgodnił pozytywnie przedmiotowe przedsięwzięcie z zastrzeżeniem warunków identycznych, jak w postanowieniu znak ONS ZNS 524/22/05 z dnia 5.12.2005 r.

Starosta Cieszyński postanowieniem znak WS.7633-91a/06 z dnia 16.11.2006 r. uzgodnił pozytywnie powyższe przedsięwzięcie oraz określił warunki konieczne do zachowania podczas jego realizacji.

Zmiana zakresu inwestycji określona przez Wnioskodawcę w piśmie z dnia 23.08.2006 r. została poddana analizie w odniesieniu do zapisów przedstawionych w raporcie o oddziaływaniu przedsięwzięcia na środowisko pn. „Uporządkowanie gospodarki ściekowej w aglomeracji cieszyńskiej”, wykonanym przez Główny Instytut Górnictwa w październiku 2005 r., a także do zapisów przedstawionych w aneksie do powyższego raportu. Na podstawie zgromadzonych danych stwierdzono, iż realizacja planowanego przedsięwzięcia nie będzie znacząco oddziaływać na środowisko, nie wpłynie na pogorszenie stanu środowiska przyrodniczego, dobra materialne oraz zdrowie ludzkie, a planowane powiększenie zakresu inwestycji ma na celu zwiększenie efektu ekologicznego, polegającego na zmniejszeniu ilości wód deszczowych, które wraz ze ściekami bytowymi trafiają na oczyszczalnię ścieków. Wody deszczowe z fragmentu śródmieścia Cieszyna odprowadzane będą do rzeki Bobrówki. Konsekwencją zmian wprowadzanych w zakresie przedsięwzięcia jest zmiana jego parametrów wyrażonych m.in. długością sieci, liczbą przelączanych i podłączanych mieszkańców. Natomiast zmiana decyzji polegająca na wpisaniu numerów działek, na których przedsięwzięcie będzie realizowane, uszczegóławia miejsce jego realizacji.

W dniu 1.09.2006 r., zgodnie z art. 49 ustawy z dnia 14 czerwca 1960 r. Kodeks postępowania administracyjnego (Dz. U. Nr 98 z 2000 r., poz. 1071 z późn. zm.) na tablicy ogłoszeń, stronie internetowej Urzędu Miejskiego w Cieszynie oraz w Biuletynie Informacji Publicznej zostało zamieszczone obwieszczenie Burmistrza Miasta Cieszyna o wszczęciu postępowania w sprawie zmiany decyzji znak OŚR-7624/3/8/05 z dnia 13.12.2005 r. W dniu 8.09.2006 r. niniejsze obwieszczenie ukazało się w „Wiadomościach Ratuszowych” nr 18. W ustawowym terminie nie wpłynęły od stron wnioski i uwagi.

Informacja o umieszczeniu w publicznie dostępnym wykazie znajdującym się w Urzędzie Miejskim w Cieszynie złożonego wniosku o zmianę decyzji o środowiskowych uwarunkowaniach dla w/w przedsięwzięcia, została w dniu 20.10.2006 r. wywieszona na tablicy ogłoszeń Urzędu Miejskiego

Załącznik nr 1
z dnia 20.10.2006 r.

w Cieszynie, zamieszczona w Biuletynie Informacji Publicznej, na stronie internetowej Urzędu Miejskiego w Cieszynie oraz opublikowana w "Wiadomościach Ratuszowych" nr 21 z dnia 20.10.2006 r. Tym samym został spełniony wymóg art. 53 ustawy z dnia 27 kwietnia 2001 r. Prawo ochrony środowiska (Dz. U. Nr 129 z 2006 r. poz. 902 z póź. zm.) zapewnienia udziału społeczeństwa w tym postępowaniu. Po upływie 21 dni od dnia ukazania się informacji o w/w przedsięwzięciu nie wpłynęły wnioski i zastrzeżenia dotyczące planowanego przedsięwzięcia.

Zgodnie z art. 155 ustawy z dnia 14 czerwca 1960 r. Kodeks postępowania administracyjnego decyzja ostateczna, na mocy której strona nabyła prawo, może być w każdym czasie za zgodą strony uchylona lub zmieniona przez organ administracji publicznej, który ją wydał, jeżeli przepisy szczególne nie sprzeciwiają się uchyleniu lub zmianie takiej decyzji i przemawia za tym interes społeczny lub słuszny interes strony. O zmianę decyzji Burmistrza Miasta Cieszyna znak OŚR-7624/3/8/05 z dnia 13.12.2005 r. wystąpiła strona, na wniosek której decyzja ta została wydana. Za pozytywnym rozpatrzeniem wniosku i zmianą decyzji przemawia słuszny interes strony, dlatego nie ma przeszkód w zmianie przedmiotowej decyzji Burmistrza Miasta Cieszyna zgodnie z art. 155 ustawy Kodeks postępowania administracyjnego, w zakresie zgodnym z wnioskiem.

Mając powyższe na uwadze, należało orzec jak w sentencji.

pouczenie

Od niniejszej decyzji służy stronie odwołanie do Samorządowego Kolegium Odwoławczego w Bielsku-Białej za pośrednictwem Burmistrza Miasta Cieszyna w terminie 14 dni od daty jej otrzymania.



Z up. Burmistrza Miasta
NACZELNIK WYDZIAŁU
Aleksander Dorda
mgr Aleksander Dorda

Otrzymują:

1. Zakład Gospodarki Komunalnej w Cieszynie, ul. Słowicza 59
2. Starostwo Powiatowe w Cieszynie, ul. Bobrecka 29
3. Państwowy Powiatowy Inspektor Sanitarny w Cieszynie, ul. Liburnia 2
4. OŚR a/a

Niniejsza decyzja stała się prawomocna 14 dni po ogłoszeniu.

Cieszyn, dnia 8.01.2007r.

Aleksander Dorda

Za up. Burmistrza Miasta
NACZELNIK WYDZIAŁU

WŁASCIWIEC
BPIR - ŚRÓDOWISKO
Teresa Szendel
mgr inż. Teresa Szendel

**Uporządkowanie gospodarki ściekowej w aglomeracji
cieszyńskiej.
Budowa sieci kanalizacji sanitarnej przy ulicy Pikiety i
Przepilińskiego w Ciesznie.**

STUDIO WISKO

BIURO PROJEKTOWANIA
I REALIZACJI INWESTYCJI
EKOLOGICZNYCH
UL. HARCERSKA 6a, 43-300 BIELSKO-BIALA
(033) 497 30 08, (033) 497 08 46

ZAŁĄCZNIK 15

Wzrost: 1,70 m
Ciężar ciała: 70 kg

SRM.II/1 - 7331/D/242/06/07

Z G R N C I E S Z Y N S E K R E T A R I A T	
Wpł.	23.03.2007
Otrzymuje	DS 587/6 23.03.2007

Cieszyn, dnia 13 marca 2007 r.

DECYZJA Nr L/5/07

Na podstawie przepisów art. 104 ustawy z dnia 14.06.1960 r. Kodeks postępowania administracyjnego (tekst jednolity Dz. U. z 2000 r. nr 98, poz. 1071, z późniejszymi zmianami) oraz art. 50 ust. 1, art. 51 ust. 1 pkt 2, art. 53 ust. 4, art. 54 ustawy z dnia 27 marca 2003 roku o planowaniu i zagospodarowaniu przestrzennym (Dz. U. Nr 80, poz. 717 z póź.zm.), po rozpatrzeniu wniosku z dnia 7 grudnia 2006 r. **Zakładu Gospodarki Komunalnej w Cieszynie, ul. Słowicza 59, 43-400 Cieszyn**, wszczęto postępowanie administracyjne w sprawie wydania decyzji o ustaleniu lokalizacji inwestycji celu publicznego dla budowy kanalizacji sanitarnej na działkach nr:

24, 9, 16, 12/1, 12/2, 2/12, 2/17, 3, 17, 19, 2/16, 21, 22/14, 23/2, 23/4, 6, 7/2, 7/4 w obrębie nr 2;

8, 3/2, 7, 4, 5/4, 6/2, 6/3 w obrębie nr 3;

45/4, 51/1, 16/1, 18/1, 45/1, 6/1, 6/12, 6/6, 5/8, 4/3, 5/1, 1, 15/3, 16/2, 17, 4/4, 6/10, 6/2, 7, 8/1, 8/2, 8/3 w obrębie nr 4;

7, 11, 6/3, 6/2, 6/1, 5/3, 1/4, 1/6, 1/3, 5/16, 5/2, 5/15, 5/14, 5/13, 5/12, 5/4, 1/5, 1/7, 1/9, 2/10, 2/6, 2/8, 1/8, 10, 2/1, 2/2, 3, 5/10, 5/7, 5/8, 5/9, 6/4, 8/1, 8/2, 9 w obrębie nr 5;

4/6, 4/4 w obrębie nr 9;

1, 2, 3/8, 3/9, 9, 20, 19/2, 19/1 w obrębie nr 10;

207, 208/4, 94/1, 94/2, 94/3, 208/6, 111, 112, 113/1, 97, 197, 95, 96, 98, 100, 194, 101/2, 101/3, 102, 103, 101/1, 208/13, 208/3, 87/2, 88/4, 89, 90, 91 w obrębie nr 69

w Cieszynie w rejonie ul. Przepilińskiego i ul. Pikiety.

USTALAM LOKALIZACJĘ INWESTYCJI CELU PUBLICZNEGO O ZNACZENIU LOKALNYM – GMINNYM

na rzecz **Zakładu Gospodarki Komunalnej, ul. Słowicza 59, 43-400 Cieszyn**

dla budowy kanalizacji sanitarnej na działkach nr:

24, 9, 16, 12/1, 12/2, 2/12, 2/17, 3, 17, 19, 2/16, 21, 22/14, 23/2, 23/4, 6, 7/2, 7/4 w obrębie nr 2;

8, 3/2, 7, 4, 5/4, 6/2, 6/3 w obrębie nr 3;

45/4, 51/1, 16/1, 18/1, 45/1, 6/1, 6/12, 6/6, 5/8, 4/3, 5/1, 1, 15/3, 16/2, 17, 4/4, 6/10, 6/2, 7, 8/1, 8/2, 8/3 w obrębie nr 4;

7, 11, 6/3, 6/2, 6/1, 5/3, 1/4, 1/6, 1/3, 5/16, 5/2, 5/15, 5/14, 5/13, 5/12, 5/4, 1/5, 1/7, 1/9, 2/10, 2/6, 2/8, 1/8, 10, 2/1, 2/2, 3, 5/10, 5/7, 5/8, 5/9, 6/4, 8/1, 8/2, 9 w obrębie nr 5;

4/6, 4/4 w obrębie nr 9;

1, 2, 3/8, 3/9, 9, 20, 19/2, 19/1 w obrębie nr 10;

207, 208/4, 94/1, 94/2, 94/3, 208/6, 111, 112, 113/1, 97, 197, 95, 96, 98, 100, 194, 101/2, 101/3, 102, 103, 101/1, 208/13, 208/3, 87/2, 88/4, 89, 90, 91 w obrębie nr 69

w Cieszynie w rejonie ul. Przepilińskiego i ul. Pikiety.

1. **Rodzaj i funkcja zabudowy: obiekty infrastruktury technicznej.**
2. **Warunki i szczegółowe zasady zagospodarowania terenu oraz jego zabudowy wynikające z przepisów odrębnych, a w szczególności:**
 - a) **Warunki i wymagania ochrony i kształtowania ład przestrzennego:**
Bez warunków.
 - b) **Warunki i wymagania ochrony środowiska i zdrowia ludzi oraz dziedzictwa kulturowego i zabytków oraz dóbr kultury współczesnej:**

Przed wystąpieniem o pozwolenie na budowę inwestor musi uzyskać decyzję o uwarunkowaniach środowiskowych wydaną przez Burmistrza Miasta Cieszyna na podstawie przepisów ustawy

[Handwritten signature]

WŁAŚCICIEL
BPIR > ŚRODOWISKO <
mgr inż. Teresa Szeńdot

prawo ochrony środowiska.

W trakcie przygotowania i realizacji inwestycji należy zapewnić oszczędne korzystanie z terenu, zgodnie z art. 74 ustawy z dnia 27 kwietnia 2001 roku – Prawo ochrony środowiska.

W wypadku konieczności usunięcia drzew lub krzewów z terenu nieruchomości w związku z planowaną inwestycją należy uzyskać odpowiednią decyzję zezwalającą na wycinkę.

Warunki wynikające z uzgodnienia decyzji z organami wymienionymi w art. 53 ust.4 ustawy o planowaniu i zagospodarowaniu przestrzennym:

- organem ds. ochrony gruntów rolnych - uzgodnienie pozytywne z warunkami:

„W przypadku realizacji inwestycji przez okres dłuższy niż okres 1 miesiąca, inwestor przed uzyskaniem pozwolenia na budowę zwróci się do Starosty Cieszyńskiego o wydanie stosownej decyzji na czasowe wyłączenie z produkcji rolniczej użytków rolnych. W przypadku gruntów nie będących własnością inwestora należy uzyskać pełnomocnictwo właścicieli gruntów do ich wyłączenia z produkcji rolniczej.”

„W przypadku realizacji inwestycji w okresie krótszym niż okres jednego miesiąca użytki rolne przewidziane pod lokalizację planowanej inwestycji nie wymagają wyłączenia z produkcji rolniczej. W każdym z w/w przypadków inwestor jest zobowiązany do przywrócenia, po wykonaniu robót, wartości użytkowej gruntów rolnych, w tym otworzenia naturalnego ukształtowania terenu.”

- organem d/s melioracji wodnych - Marszałkiem Województwa Śląskiego – uzgodnienie pozytywne pod warunkami:

1. Przyjęcia rozwiązań projektowych realizowanej inwestycji opracowanych zgodnie z warunkami technicznymi wydanymi przez Śląski Zarząd Melioracji i Urządzeń Wodnych w Katowicach – administratora dopływu cieką Sarkandrowiec.

2. Uzyskania pozwolenia wodnoprawnego na przekroczenie cieką na podstawie operatu wodnoprawnego zaakceptowanego przez Śląski Zarząd Melioracji i Urządzeń Wodnych w Katowicach – administratora w/w cieką.

3. Przyjęcia rozwiązań projektowych zapewniających prawidłowe funkcjonowanie istniejących ciągów drenarskich, administrowanych przez Miejską Spółkę Wodną w Cieszynie.

4. W przypadku uszkodzenia istniejących ciągów drenarskich dokonanie ich naprawy na koszt inwestora.

5. Zgłoszenia zakresu i terminu wykonywania prac Miejskiej Spółce Wodnej w Cieszynie.

- właściwym zarządcą ul. Katowickiej, drogi wojewódzkiej Nr 938 - Zarządem Dróg Wojewódzkich w Katowicach uzgodnienie pozytywne, przy zachowaniu warunków zawartych w postanowieniu WDU/DFAM/5425/L.-155/06 z dnia 20.09.2006 r. o treści:

1. Przekroczenie drogi wojewódzkiej Nr 938 (ul. Katowicka) projektowaną siecią kanalizacji należy wykonać metodą przewiertu sterowanego (w technice płuczaco-wiercącej) w rurze ochronnej, założonej na głębokości min. 1,5m poniżej nawierzchni drogi i min. 0,75m poniżej dna rowu przydrożnego.

2. Długość rury ochronnej należy przyjąć na całej szerokości pasa drogowego DW 938.

3. Komory przewiertowe służące do wykonania w/w przekroczenia DW 938 należy projektować poza granicami pasa drogowego drogi wojewódzkiej.

4. W pasie drogowym DW 938 nie zezwala się na lokalizowanie studni.

5. Studnie oraz włączenie odcinka sieci kanalizacji biegnącej wzdłuż działek 54 i 55 do sieci kanalizacji projektowanej w poprzek ul. Katowickiej, należy projektować poza granicami pasa drogowego drogi wojewódzkiej.

- właściwym zarządcą ul. Granicznej - Generalną Dyрекcją Dróg Krajowych i Autostrad – uzgodnienie pozytywne z warunkiem: Inwestor przedłoży do Oddziału GDDKiA w Katowicach projekt budowlany kanalizacji sanitarnej w odniesieniu do obszarów przyległych do pasa drogowego drogi ekspresowej S-1.

c) Warunki obsługi w zakresie infrastruktury technicznej i komunikacji:

Przed wystąpieniem o pozwolenie na budowę Inwestor musi uzyskać decyzję zezwalającą na

WŁAŚCICIEL
BPIR > ŚRODOWISKO <

mgr inż. Teresa Szendel

lokalizację przedmiotowej sieci w pasie drogowym drogi wojewódzkiej.

d) **Wymagania dotyczące ochrony interesów osób trzecich:**

- 1) realizacja planowanej inwestycji nie może pozbawić dostępu do drogi publicznej, możliwości korzystania z wody, kanalizacji, energii elektrycznej i ciepłej, środków łączności, a także dostępu światła dziennego do pomieszczeń przeznaczonych na pobyt ludzi.
- 2) przedmiotowe zamierzenie nie może powodować uciążliwości wywoływanych przez hałas, wibracje, zakłócenia elektryczne i promieniowanie, a także nie może zanieczyszczać powietrza, wody i gleby.

e) **Wymagania dotyczące ochrony obiektów na terenach górniczych:** bez warunków. Obszar inwestycji nie jest terenem górniczym.

3. **Linie rozgraniczające teren inwestycji,** określa pas gruntu o szerokości po trzy metry od trasy wyznaczonej kolorem zielonym na mapie ewidencyjnej w skali 1:2000 stanowiącej załącznik graficzny do niniejszej decyzji.

UZASADNIENIE

Wnioskodawca Zakład Gospodarki Komunalnej, ul. Słowicza 59, 43-400 Cieszyn dnia 7 grudnia 2006 r. złożył wniosek o wydanie decyzji o ustaleniu lokalizacji inwestycji celu publicznego dla budowy kanalizacji sanitarnej na działkach nr:

24, 9, 16, 12/1, 12/2, 2/12, 2/17, 3, 17, 19, 2/16, 21, 22/14, 23/2, 23/4, 6, 7/2, 7/4 w obrębie nr 2;

8, 3/2, 7, 4, 5/4, 6/2, 6/3 w obrębie nr 3;

45/4, 51/1, 16/1, 18/1, 45/1, 6/1, 6/12, 6/6, 5/8, 4/3, 5/1, 1, 15/3, 16/2, 17, 4/4, 6/10, 6/2, 7, 8/1, 8/2, 8/3 w obrębie nr 4;

7, 11, 6/3, 6/2, 6/1, 5/3, 1/4, 1/6, 1/3, 5/16, 5/2, 5/15, 5/14, 5/13, 5/12, 5/4, 1/5, 1/7, 1/9, 2/10, 2/6, 2/8, 1/8, 10, 2/1, 2/2, 3, 5/10, 5/7, 5/8, 5/9, 6/4, 8/1, 8/2, 9 w obrębie nr 5;

4/6, 4/4 w obrębie nr 9;

1, 2, 3/8, 3/9, 9, 20, 19/2, 19/1 w obrębie nr 10;

207, 208/4, 94/1, 94/2, 94/3, 208/6, 111, 112, 113/1, 97, 197, 95, 96, 98, 100, 194, 101/2, 101/3, 102, 103, 101/1, 208/13, 208/3, 87/2, 88/4, 89, 90, 91 w obrębie nr 69 w Cieszynie w rejonie ul. Przepilińskiego i ul. Pikiety.

Przedmiotowa inwestycja zalicza się do inwestycji celu publicznego w rozumieniu art. 2 pkt 5 ustawy z dnia 27 marca 2003 r. o planowaniu i zagospodarowaniu przestrzennym i art. 6 pkt 3) ustawy z dnia 21 sierpnia 1997 r. o gospodarce nieruchomościami.

Burmistrz Miasta Cieszyna zgodnie z art. 53 ust. 1 pismami z dnia 13 grudnia 2006 r. zawiadomił o wszczęciu postępowania Inwestora oraz właścicieli i użytkowników wieczystych nieruchomości, na których jest lokalizowana inwestycja celu publicznego. Ponadto w dniach 14 grudnia 2006 r. wydał obwieszczenie informujące strony postępowania i innych uprawnionych legitymujących się ograniczonymi prawami rzeczowymi lub prawami obligacyjnymi do w/w działek, umieszczone na tablicy informacyjnej oraz na stronach internetowych Urzędu Miejskiego w Cieszynie. Dnia 18 stycznia 2007 r. wydał obwieszczenie informujące strony o uzyskaniu pozytywnych uzgodnień przedsięwzięcia inwestycyjnego z organami współdziałającymi przy wydaniu decyzji.

Po przeprowadzeniu analiz o których mowa w art. 53 ust. 3 pkt 1 ustawy stwierdzam, że wnioskowana inwestycja nie narusza przepisów odrębnych - ustaw:

- o ochronie zabytków i opiece nad zabytkami – teren nie jest objęty ochroną konserwatorską.

- o ochronie gruntów rolnych i leśnych,

- o ochronie przyrody – obszar inwestycji nie zawiera obiektów ani obszarów podlegających ochronie.

- prawo wodne – inwestycja nie narusza przepisów ustawy,

- prawo ochrony środowiska – przedsięwzięcie inwestycyjne należy do inwestycji mogących znacząco oddziaływać na środowisko, zgodnie z §.3 ust 1 pkt 72) i 72a) Rozporządzenia Rady Ministrów z 9.11.2004 r (Dz.U.04.257.2573 z późn. zm.) w sprawie określenia rodzajów przedsięwzięć mogących znacząco oddziaływać na środowisko(...).

WŁAŚCICIEL
BPIR > ŚRODOWISKO <

mgr inż. Teresa Szendel

Po przeprowadzeniu analizy stanu faktycznego i prawnego terenu, na którym przewiduje się realizację inwestycji o których mowa w art. 53 ust. 3 pkt 2 ustaliłem, że:

Planowana inwestycja zlokalizowana jest na terenie, na którym jest brak miejscowego planu zagospodarowania przestrzennego. Stosownie do art. 50 ust. 1 ustawy z dnia 27 marca 2003 r. o planowaniu i zagospodarowaniu przestrzennym, zmiana zagospodarowania terenu w przypadku braku planu miejscowego polegająca na budowie obiektu budowlanego lub wykonaniu innych robót budowlanych wymaga wydania decyzji o ustaleniu lokalizacji inwestycji celu publicznego.

Decyzja została przygotowana przez uprawnionego architekta. (art. 50 ust. 4)

Zgodnie z art. 51 ust. 1 pkt 2) w/w ustawy decyzję o ustaleniu lokalizacji inwestycji celu publicznego o znaczeniu gminnym wydaje burmistrz, po dopełnieniu procedury określonej w art. 53 ust. 1, 3 i 4.

Zgodnie z art. 53 ust. 4 ustawy o planowaniu i zagospodarowaniu przestrzennym tut. organ dokonał uzgodnienia ze:

- Starostą Cieszyńskim jako organem właściwym w sprawach ochrony gruntów rolnych. z dnia 21.12.2006 r. (znak: WS.6018-U-160/06);
- Starostą Cieszyńskim jako organem właściwym w sprawach administracji geologicznej z dnia 19 grudnia 2006 r. (znak:W.S.7532-G/194/06);
- Marszałkiem Województwa Śląskiego jako organem właściwym w sprawach melioracji wodnych postanowienie nr 67/2007 z dnia 09.01.2007 r. (znak:SZMiUW/B-B/C/3378/2006);
- Zarządem Dróg Wojewódzkich w Katowicach jako właściwym zarządcą drogi wojewódzkiej DW 938 postanowienie WDU/DFAM/5425/L-155/161/06 z dnia 08.01.2007 r.;
- Generalną Dyрекcyją Dróg Krajowych i Autostrad, Oddział w Katowicach jako właściwym zarządcą drogi krajowej S1: postanowienie z dnia 27 grudnia 2006 r. (znak: GDDKiA-O/Ka-5/BR/435/264a/06/2886);
- Miejskim Zarządem Dróg jako właściwym zarządcą dróg gminnych i powiatowych: postanowienie z dnia 19.12.2006 r. (znak; MZD/DZ/5161/06).

W wyniku przeprowadzonych analiz oraz dokonanych uzgodnień stwierdzam, że zamierzenie inwestycyjne jest zgodne z przepisami odrębnymi i orzekam jak w sentencji decyzji.

POUCZENIE

Od niniejszej decyzji służy odwołanie do Samorządowego Kolegium Odwoławczego w Bielsku-Białej ul. 3-go Maja 1, za pośrednictwem Burmistrza Miasta Cieszyna, w terminie 14 dni od daty jej doręczenia. Odwołanie od decyzji powinno zawierać zarzuty odnoszące się do decyzji, określać istotę i zakres żądania będącego przedmiotem odwołania oraz wskazywać dowody uzasadniające to żądanie. (art. 53 ust 6)

Decyzja o ustaleniu lokalizacji inwestycji celu publicznego wygasa w wypadku, gdy:

- inny wnioskodawca uzyskał pozwolenie na budowę,
- dla terenu, którego decyzja dotyczy uchwalono plan miejscowy, którego ustalenia są inne niż w wydanej decyzji.

Załącznik:

- kopia mapy ewidencyjnej w skali 1:2000 dla wnioskodawcy, dla pozostałych stron do wglądu w Wydziale Strategii i Rozwoju Miasta, Urzędu Miejskiego w Cieszynie Rynek 1, pok. nr 23.



Z. up. Burmistrza Miasta

mgr inż. Jerzy Góral
Kierownik Referatu
Planowania Przestrzennego

Otrzymują:

- Zakład Gospodarki Komunalnej, ul. Słowicza 59, 43-400 Cieszyn.

- Strony w/g wykazu,

- SRM.II a/a,

WŁAŚCICIEL
BPIR > SRODOWISKO <

mgr inż. Teresa Szendoj