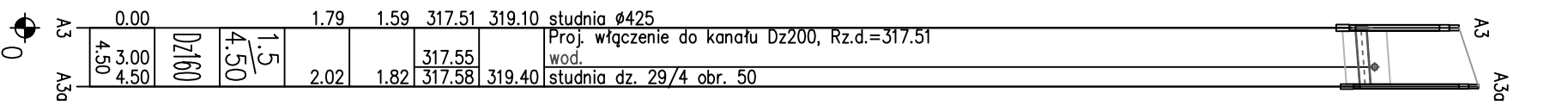
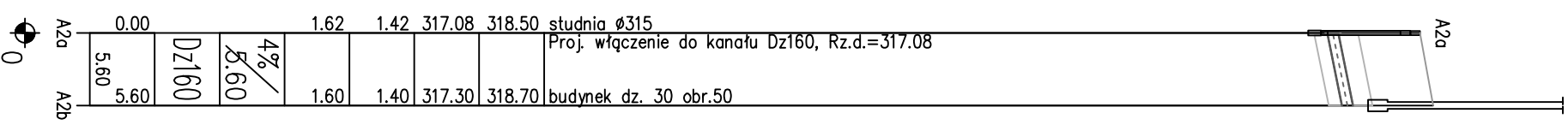
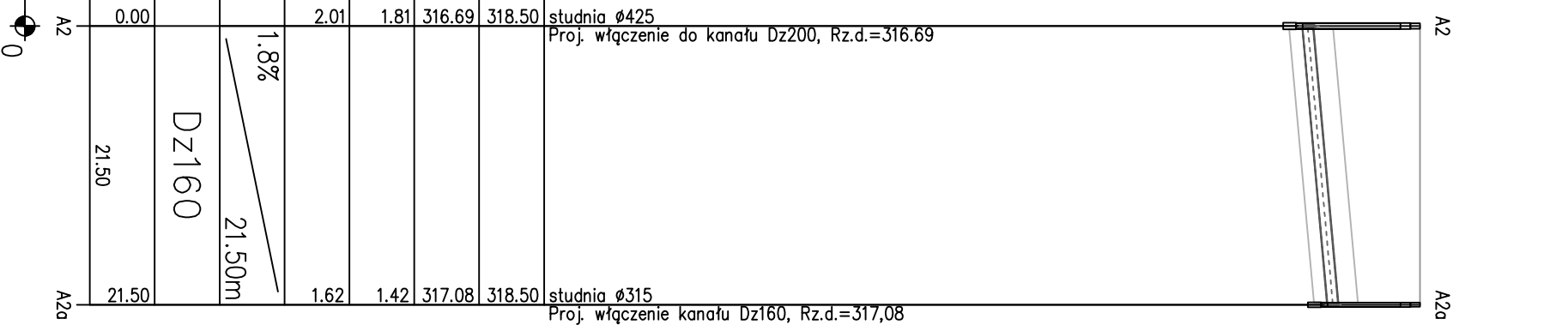
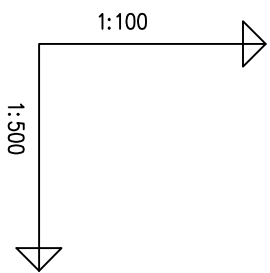


POZIOM PORÓWNAWCZY		305.00 m n.p.m.	
RZĘDNA TERENU ISTN.		318.50	studnia $\varnothing 425$ Proj. włączenie do kanału Dz200, Rz.d.=316.69
RZĘDNA DNA KANAKU		316.69	
ZAGŁĘBIENIE DNA KANAKU		1.81	
ZAGŁĘBIENIE DNA WYKOPU		2.01	
SPADKI, DŁUGOŚCI		1.87%	21.50m
ŚREDNICA, MATERIAŁ			Dz160
ODLEGŁOŚCI		0.00	21.50
HEKTOMETRY			



PRZEDSIĘBIORSTWO TECHNICZNO-HANDLOWE "EMI" Sp. z o.o.	
43-450 USTRON' ul. Ogrodowa 26 tel. 033 - 854 33 36	
Inwestor:	Zakład Gospodarki Komunalnej ul. Słowicza 59, 43-400 Cieszyń
Objekt:	Cieszyń- rejon Miniszwo
Temat proj.: Projekt kanalizacji sanitarnej tłocznej i grawitacyjnej wraz z pompownią i drogą dojazdową	
Temat rys.: Profil podłużny przyłączy ciągu "A"	
Projektował:	mgr inż. M. Sztetek
nr upr.	55/91
Opracował:	mgr inż. A. Gogółka
	mgr inż. B. Londzin
Weryfikował:	inż. E. Kobierska
nr upr.	169/81
	nr rys.:52