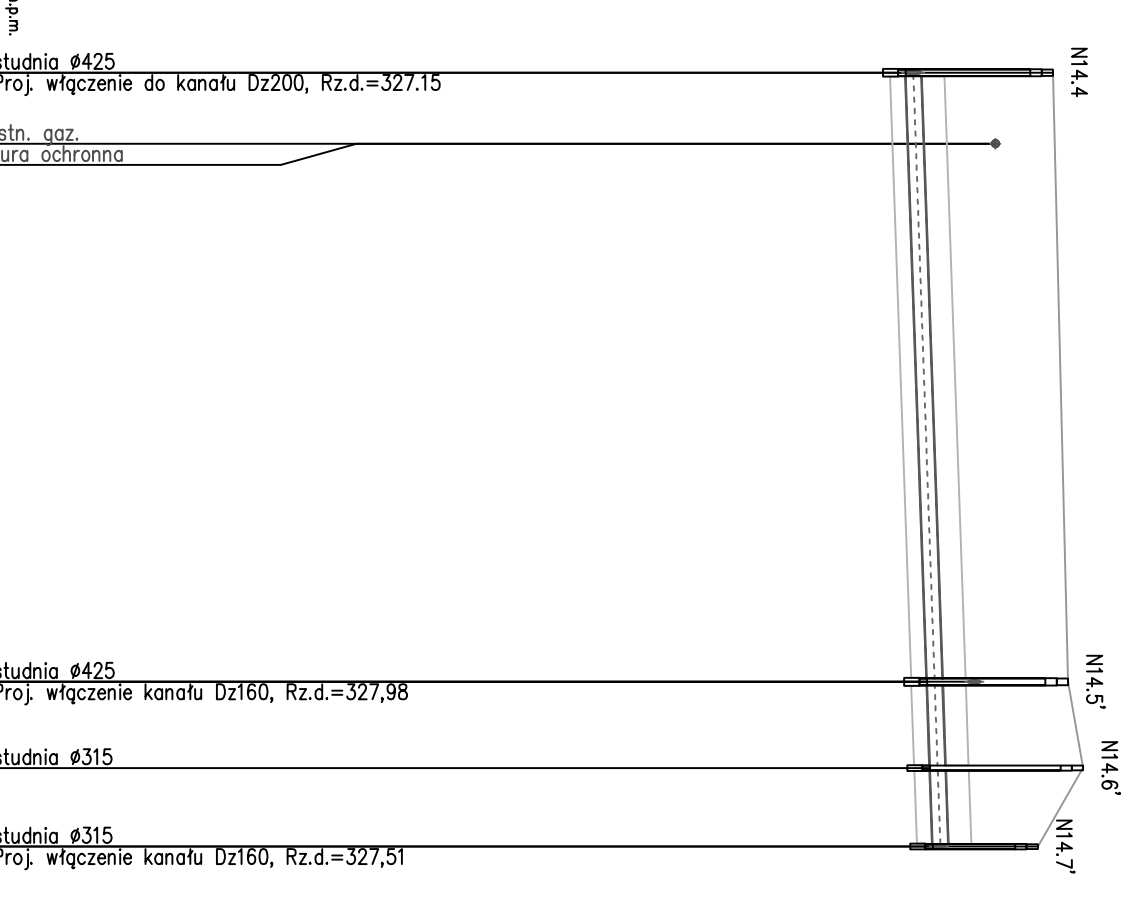
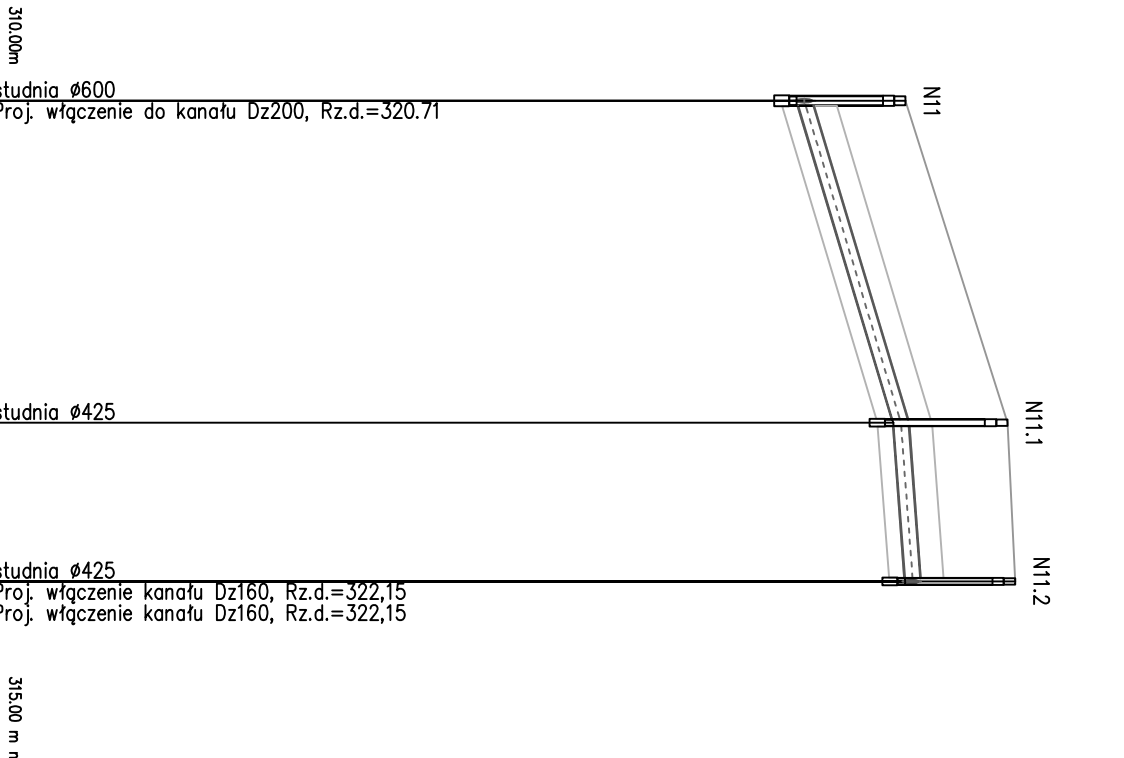
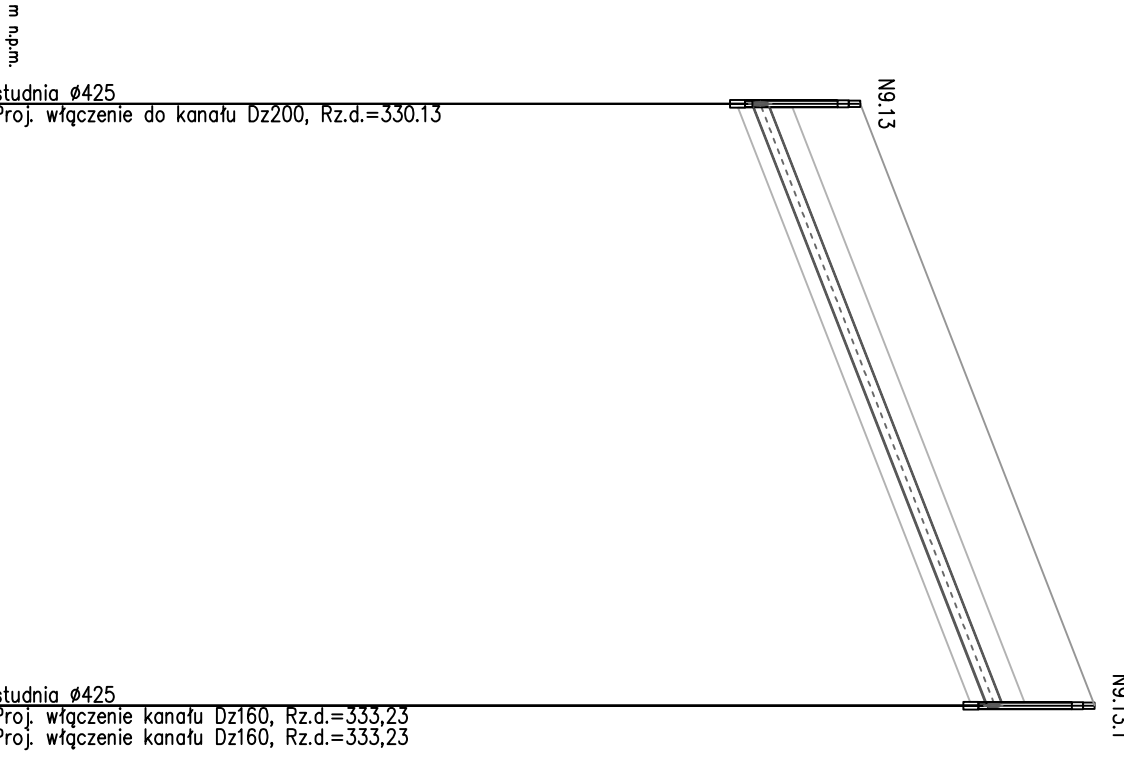
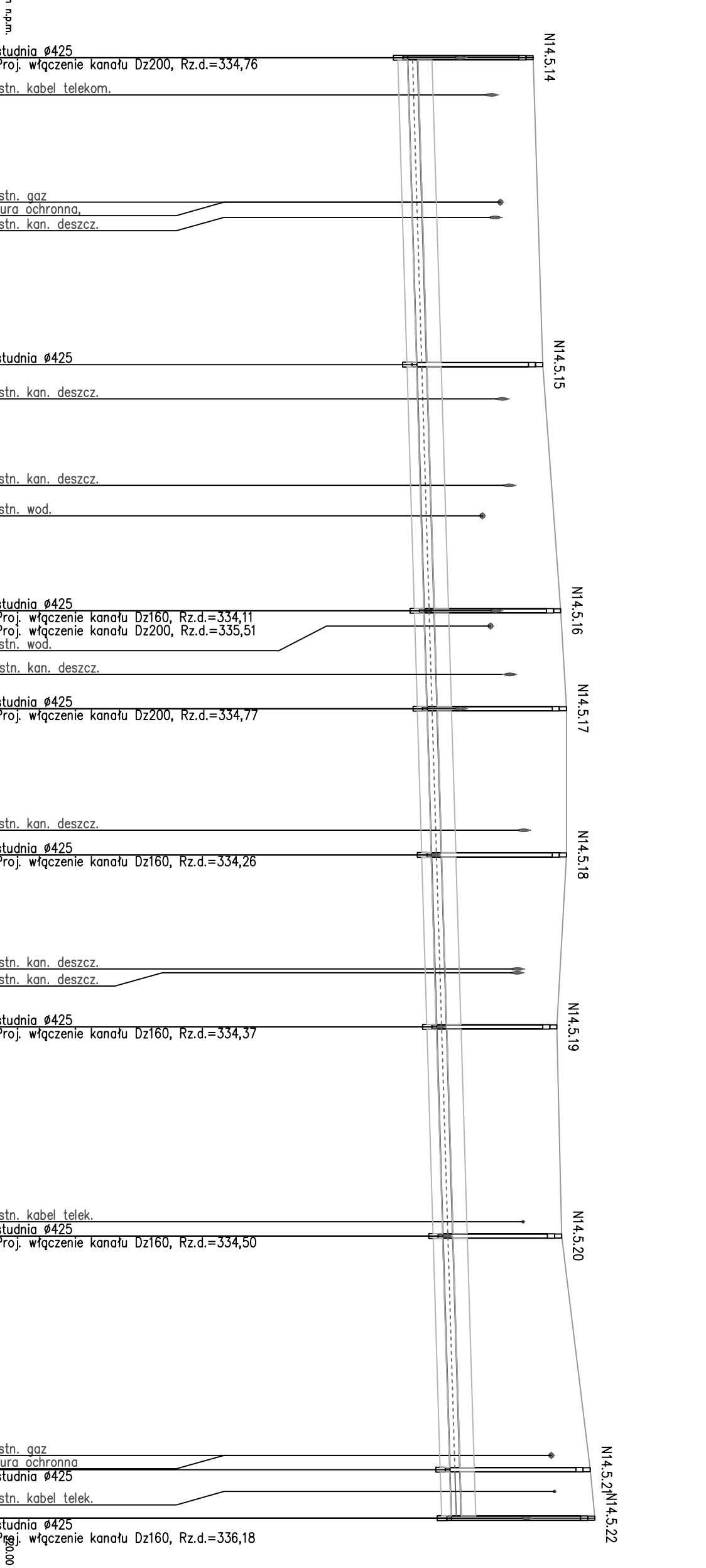

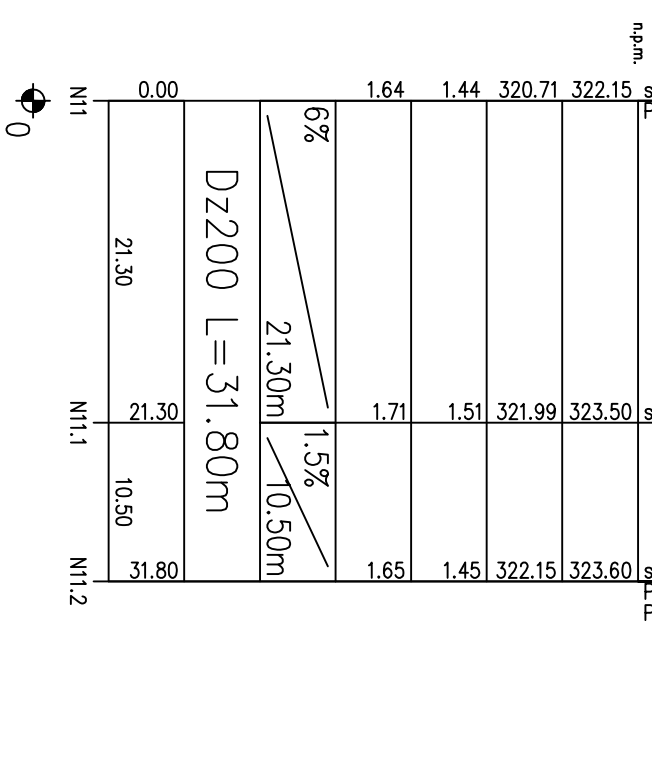
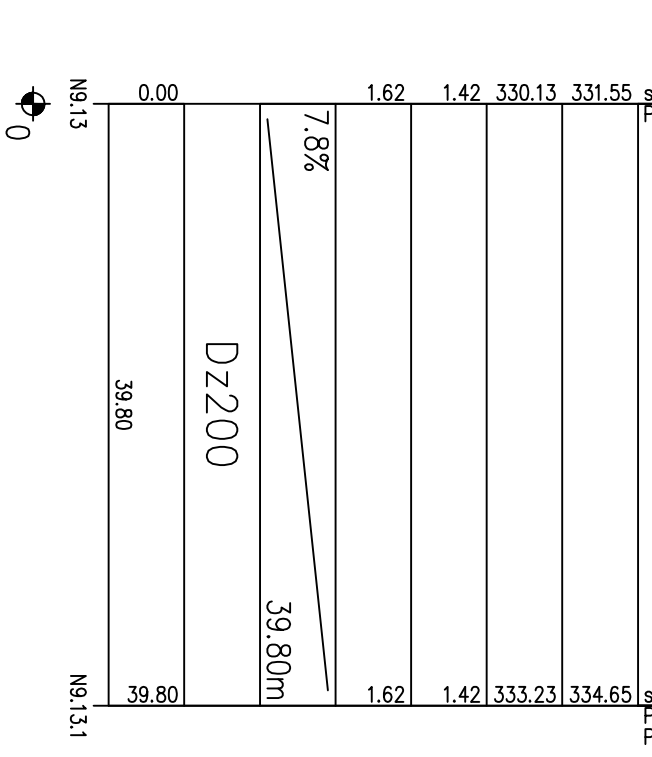


HEKTOMETRY	N14.5.14	311.20	315.10	322.64	322.38	328.00	N14.5.15	343.50	347.10	356.20	359.40	N14.5.16	369.40	370.30	379.70	N14.5.17	392.50	395.10	N14.5.18	407.10	407.50	N14.5.19	413.20	433.70	435.20	N14.5.20	458.30	459.80	464.90	N14.5.21	458.30	459.80	464.90													
ODLEGŁOŚCI	Dz200 L=153.70m																																													
SPADKI, DŁUGOŚCI	0.6%																																													
ŚREDNICA, MATERIAŁ	Dz200 L=153.70m																																													
ZAGŁĘBIENIE DNA KANAŁU	2.84	2.64	333.76	336.40			2.85	2.65	333.95	336.60		3.07	2.87	334.11	336.98		3.13	2.93	334.17	337.10		3.04	2.84	334.26	337.10		2.73	2.53	334.37	336.90		2.70	2.50	334.50	337.60		3.15	2.95	334.65	337.60		3.22	3.02	334.68	337.70	
RZĘDNA DŁA KANAŁU			333.76	336.40					333.95	336.60				334.11	336.98				334.17	337.10						334.26	337.10				334.37	336.90				334.50	337.60				334.65	337.60				
RZĘDNA TERENU ISTN.			333.76	336.40					333.95	336.60				334.11	336.98				334.17	337.10						334.26	337.10				334.37	336.90				334.50	337.60				334.65	337.60				



PRZEDSIĘBIORSTWO TECHNICZNO-HANDLOWE "EM" Sp. z o.o.	43-450 LISTOK ul. Oporowa 26, tel. 033 - 854 33 36
INWESTOR:	Zakład Gospodarki Komunalnej ul. Słowicza 59, 43-400 Cieszyń
Objekt:	Cieszyń - region Ministerstwo
Temat proj.:	Projekt kanalizacji sanitarnej tłocznej i grawitacyjnej wraz z pompownią I drogi dojazdowa
Temat rys.:	Profil podłużny kanału bocznego ciągu "N"
Projektował:	mgr inż. M. Szteterek
nr upr.:	55/91
Opracował:	mgr inż. A. Gogółka
nr rys.:	95
Weryfikował:	inż. E. Kobierska
nr upr.:	159/81

Skala	1:100/500
nr proj.:	23/04
DATA: wyzelen 04'	