

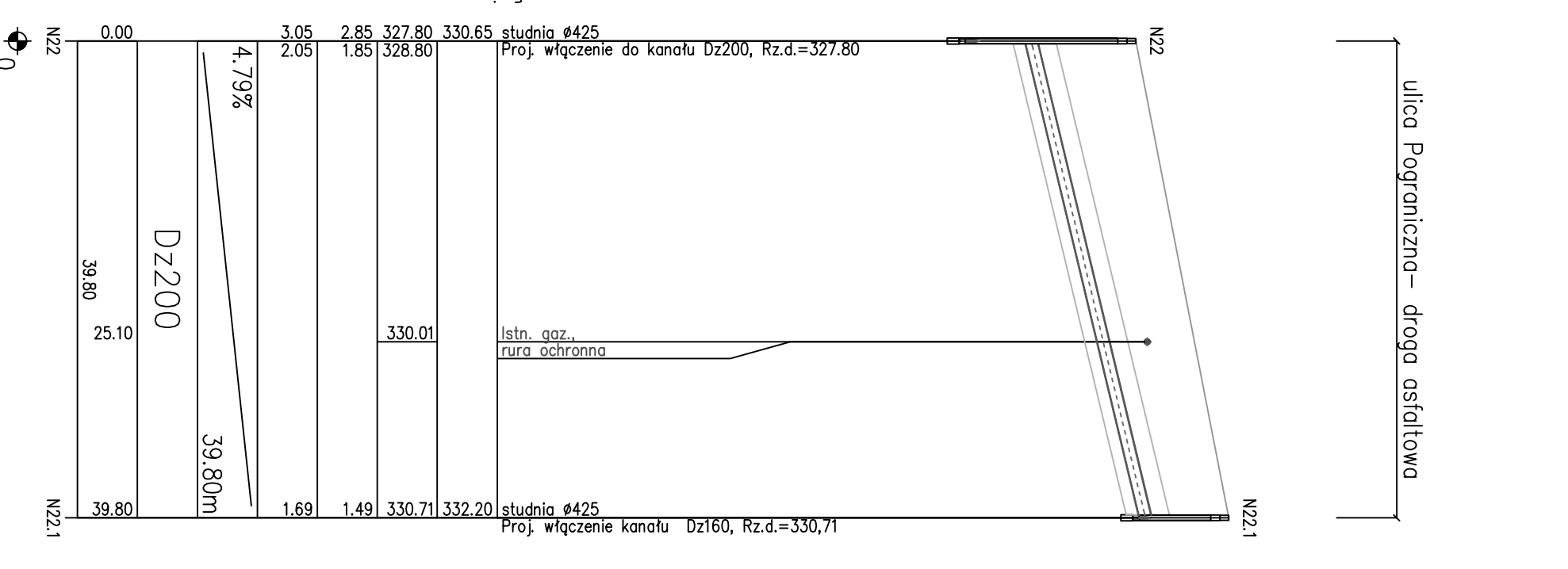
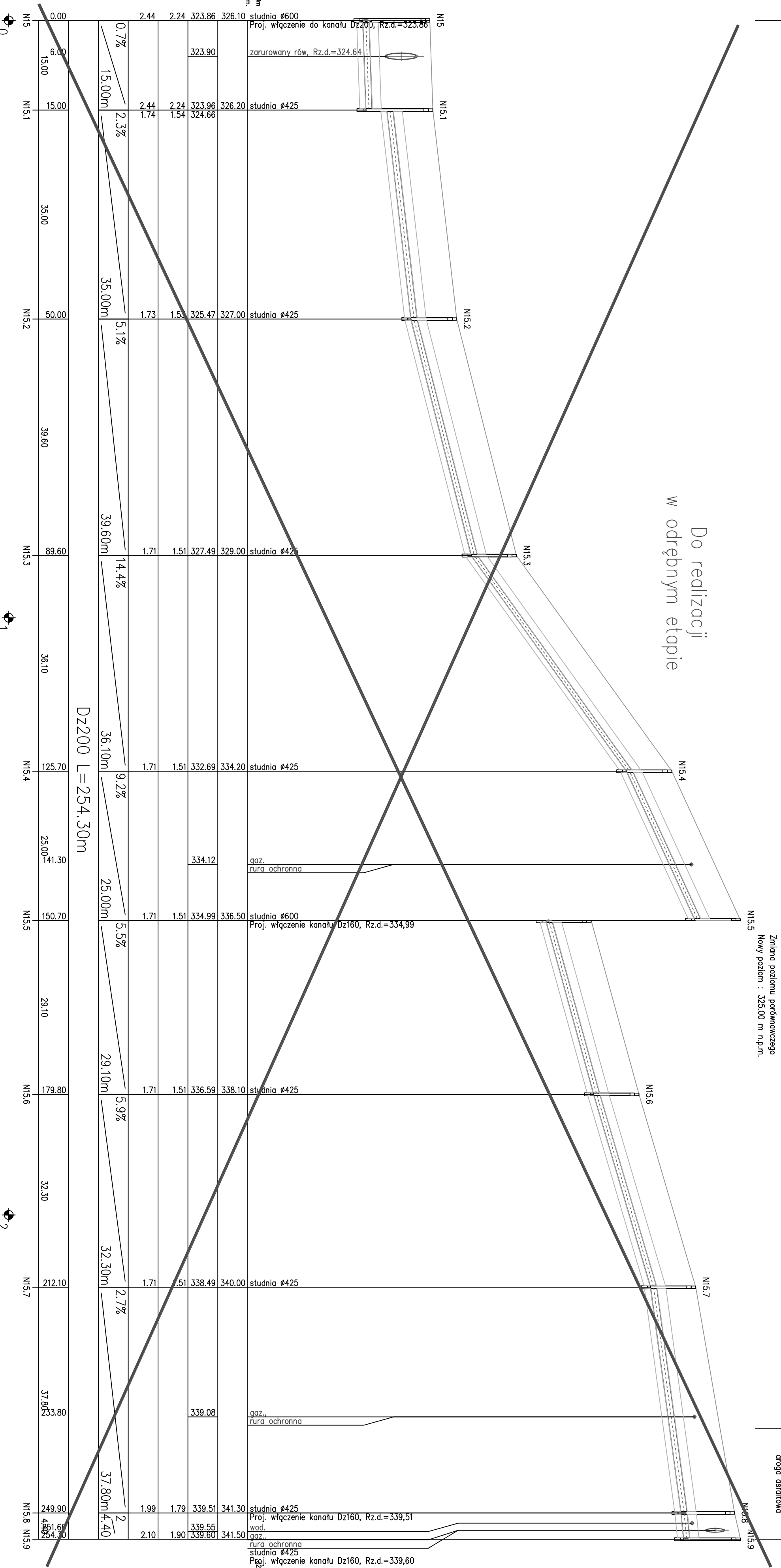
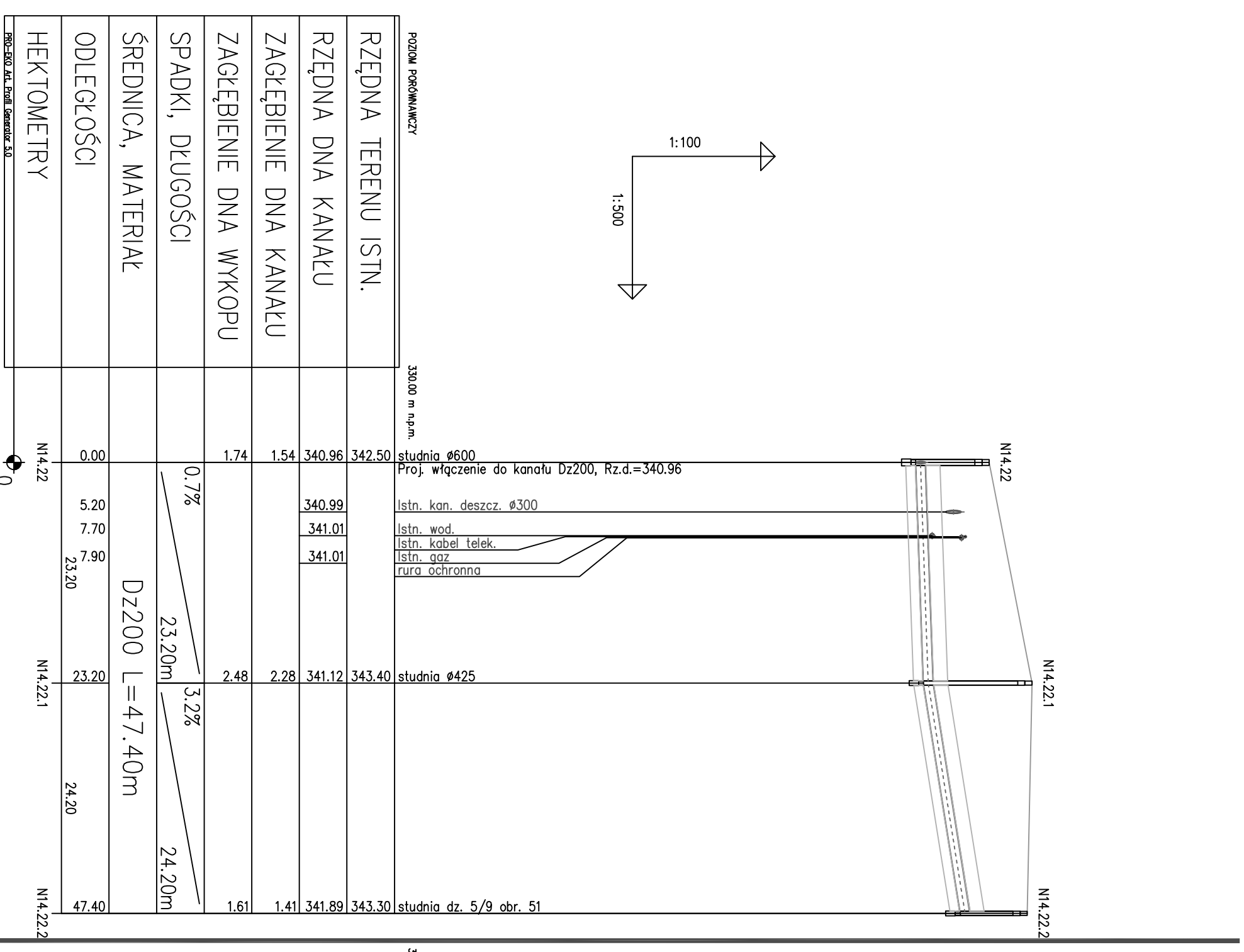
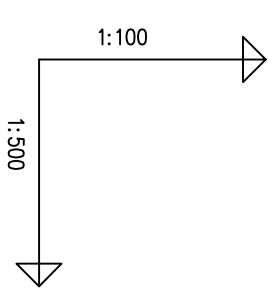
ulica Beskidzka – droga gruntowa

Zmiana poziomu podziemnego
Nowy poziom : 325,00 m n.p.m.

ulica Beskidzka –
droga asfaltowa

ulica Pogonieczna – droga asfaltowa

Do realizacji
w odrębnym etapie



POZIOM PORÓWNAWCZY	330,00 m n.p.m.
RZĘDNA TERENU ISTN.	342,50
RZĘDNA DNA KANAŁU	340,96
ZAGŁĘBIENIE DNA KANAŁU	1,54
ZAGŁĘBIENIE DNA WYKOPU	1,74
SPADKI, DŁUGOŚCI	0,7%
ŚREDNICA, MATERIAŁ	Dz200 L=47,40m
ODLEGŁOŚCI	5,20 7,90 23,20
HEKTOMETRY	N14,22 N14,22,1 N14,22,2

POZIOM PORÓWNAWCZY	320,00 m n.p.m.
RZĘDNA TERENU ISTN.	326,10
RZĘDNA DNA KANAŁU	323,90
ZAGŁĘBIENIE DNA KANAŁU	2,24
ZAGŁĘBIENIE DNA WYKOPU	2,44
SPADKI, DŁUGOŚCI	0,7%
ŚREDNICA, MATERIAŁ	Dz200 L=254,30m
ODLEGŁOŚCI	6,00 15,00 35,00 50,00 39,60 89,60 36,10 125,70 25,00 150,70 29,10 179,80 32,30 212,10 37,80 249,90
HEKTOMETRY	N15 N15,1 N15,2 N15,3 N15,4 N15,5 N15,6 N15,7 N15,8 N15,9

POZIOM PORÓWNAWCZY	330,00 m n.p.m.
RZĘDNA TERENU ISTN.	330,65
RZĘDNA DNA KANAŁU	327,80
ZAGŁĘBIENIE DNA KANAŁU	2,85
ZAGŁĘBIENIE DNA WYKOPU	3,05
SPADKI, DŁUGOŚCI	4,79%
ŚREDNICA, MATERIAŁ	Dz200 L=39,80m
ODLEGŁOŚCI	39,80 25,10
HEKTOMETRY	N22 N22,1

PRZEDSIĘBIORSTWO TECHNICZNO-HANDLOWE "EMPI" Sp. z o.o.	
43-450 LISTRON ul. Opardowa 26, tel. 033 - 854 33 36	
Inwestor: Zakład Gospodarki Komunalnej	
ul. Słowicza 59, 43-400 Cieszyń	
Objekt: Cieszyń- region Mniszwo	
Temat proj.: Projekt kanalizacji sanitarnej i gravitacyjnej	
Temat rys.: wznoszenie kanału bocznej drogi dojazdowej	
Temat rys.: bud N14,22, N15, N23	
Projektował mgr inż. M. Sztęfek	Skala 1:100/500
nr upr.: 55/91	nr proj.: 23/04
Opracował mgr inż. A. Gogółka	DATA: wrzesień 04'
mgr inż. B. Londzin	nr rys.: 97
Weryfikował inż. E. Kobierska	
nr upr.: 159/81	