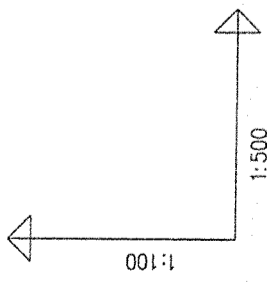
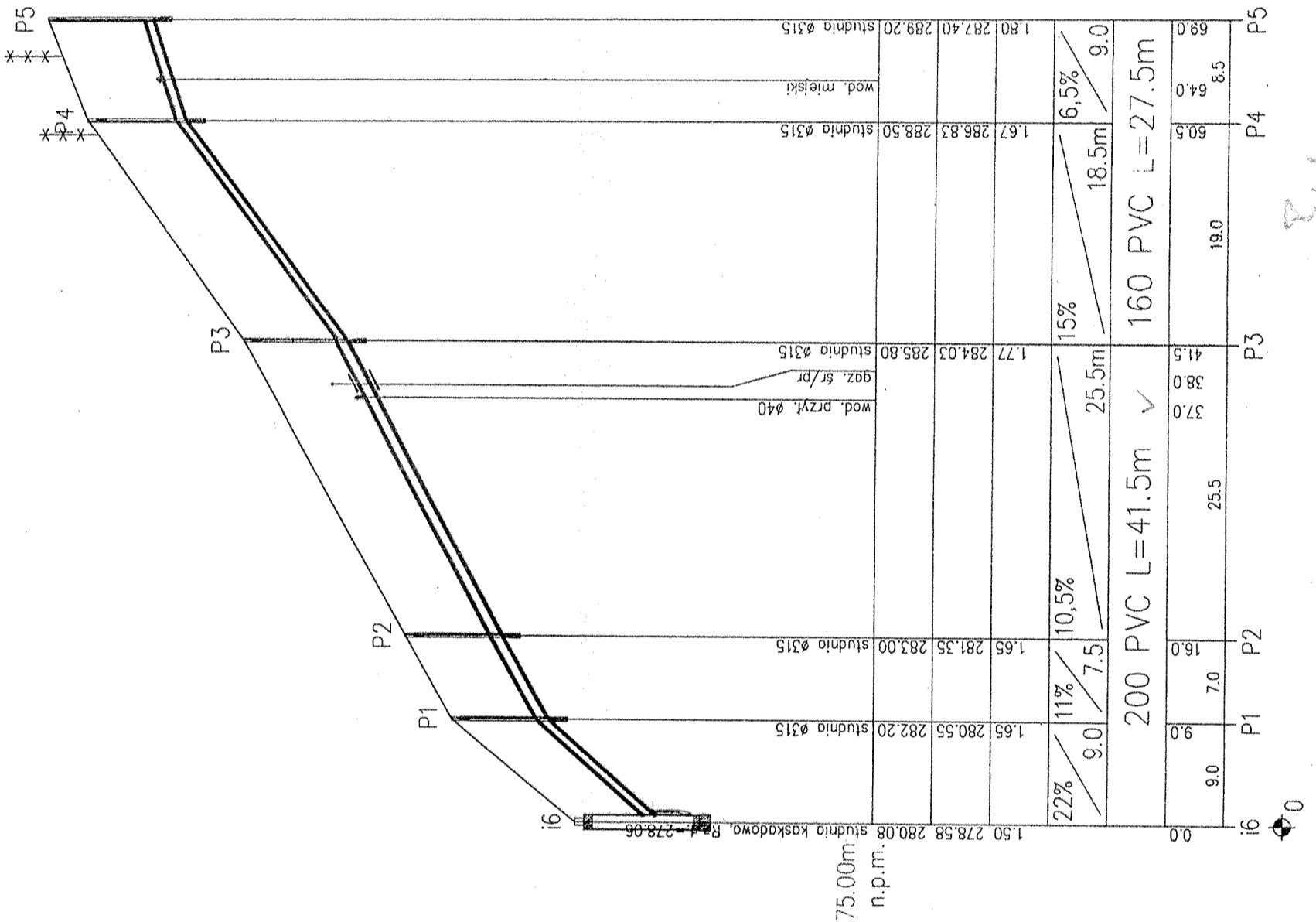


dr. utwardzona gr.



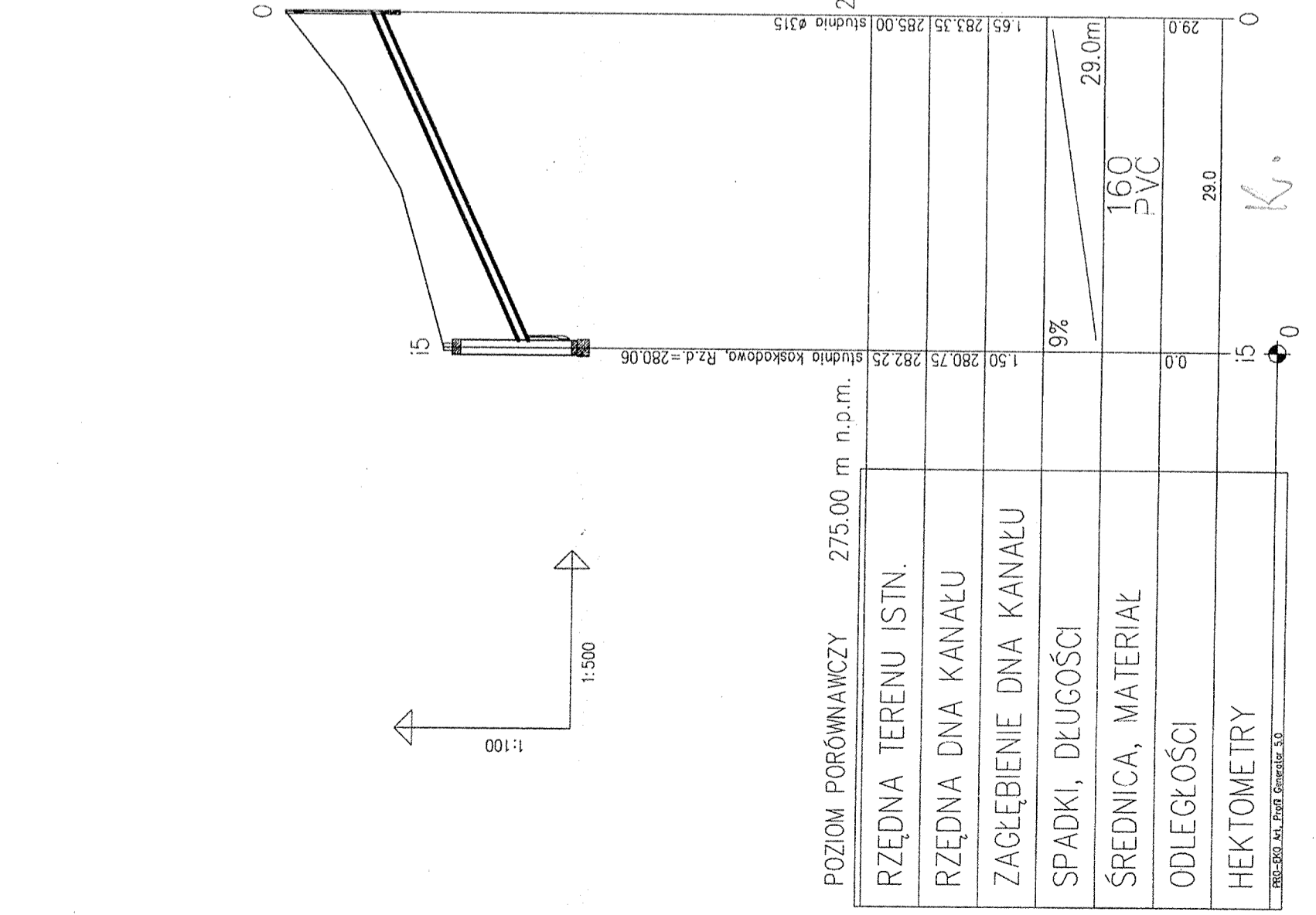
1:500

POZIOM PORÓWNAWCZY 275.00 m n.p.m.

RZĘDNA TERENU ISTN.	1.50	280.75	282.25	studnia ø315	Rz.d.=280.06
RZĘDNA DŃA KANAŁU	1.65	283.35	285.00	studnia ø315	
ZAGŁĘBIENIE DŃA KANAŁU	9%				
SPADKI, DŁUGOŚCI			29.0m		
ŚREDNICA, MATERIAŁ			160 PVC		
ODLEGŁOŚCI	0.0	29.0			
HEKTOMETRY					

PROJEKTOWAŁ: mgr inż. Jerzy Jarzqb

dr. utwardzona gr.



**HYDROEKO Jerzy Jarzqb** 43-400 Cieszyn, ul. Z. Kossak-Szałkowskiej 10/14

Projektował: Zakład Gospodarki Komunalnej  
 mgr inż. J. Jarzqb ul. Słowicza 59, 43-400 Cieszyn  
 upr.nr 510/01 Kt  
 Temat: Projekt kanalizacji sanitarnej rejonie ul. Katowickiej, Majowej i Szarotki w Cieszynie - Kalembyce - etap II  
 Tytuł rys.:  
 Sprowdził: [Signature]  
 mgr inż. A. Jarzqb upr.nr 359/01 Kt

**Profil podłużny kanalizacji sanitarnej od i5 do 0, i6 do P5**

Data: 10.2004 Nr zlec.: 12/04 Skala: 100:500 Nr rys.: 22