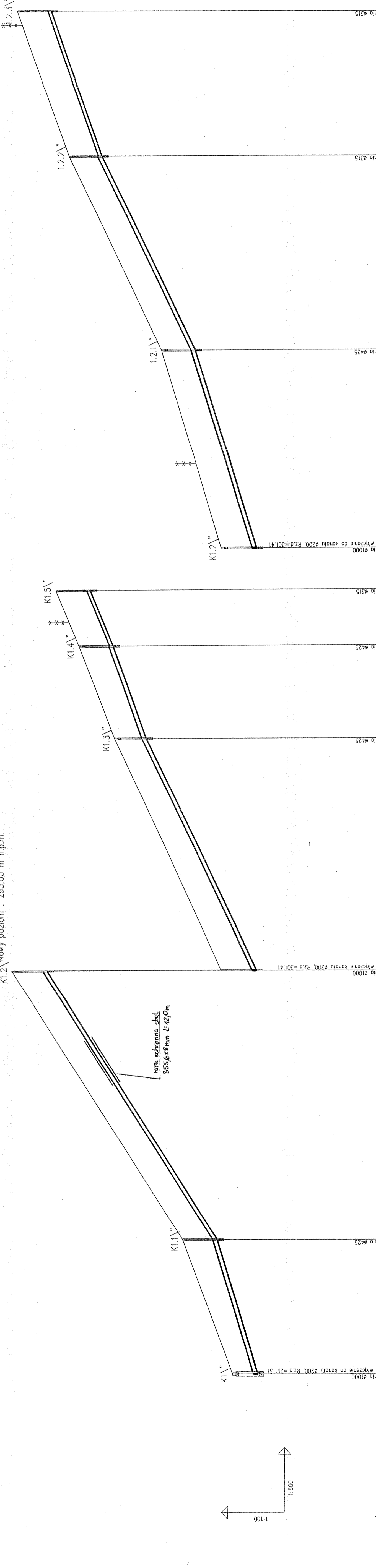
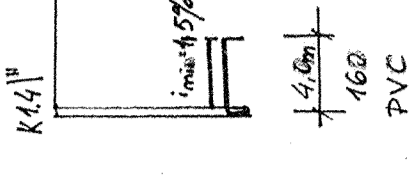
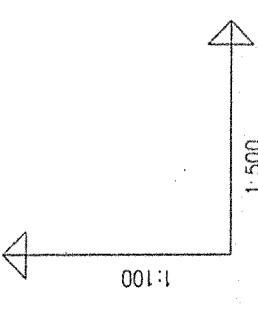


Zmiana poziomu porównawczego
K1.2 \ Nowy poziom : 295.00 m n.p.m.



POZIOM PORÓWNAWCZY	285.00 m n.p.m.
RZĘDNA TERENU ISTN.	
RZĘDNA DŃA KANAŁU	
ZAGŁĘBIENIE DŃA KANAŁU	
SPADKI, DŁUGOŚCI	
ŚREDNICA, MATERIAŁ	200 PVC L=176.0m
ODLEGŁOŚCI	
HEKTOMETRY	



HYDROEKO Jerzy Jarzqb 43-400 Cieszyn, ul. Z. Kossak-Szakowskiej 10/14

Projektował: Zakład Gospodarki Komunalnej
ul. Stowicza 59, 43-400 Cieszyn
mgr inż. J. Jarzqb
upr.nr 570/01 Kt

Temat: Projekt kanalizacji sanitarnej w rejonie ul. Katowickiej, Wajowej i Szarotki w Cieszynie - Kalembyce - etap II

Tytuł rys.:
Sprawdził: [Signature]
mgr inż. A. Jarzqb
upr.nr 358/01 Kt

Date: 10.2004
Nr zlec.: 12/04
Skala: 100:500
Nr rys.: 12

**Profil podłużny kanalizacji sanitarnej od K1 \, K1.2 **

K1

K1

K1

K1

K1