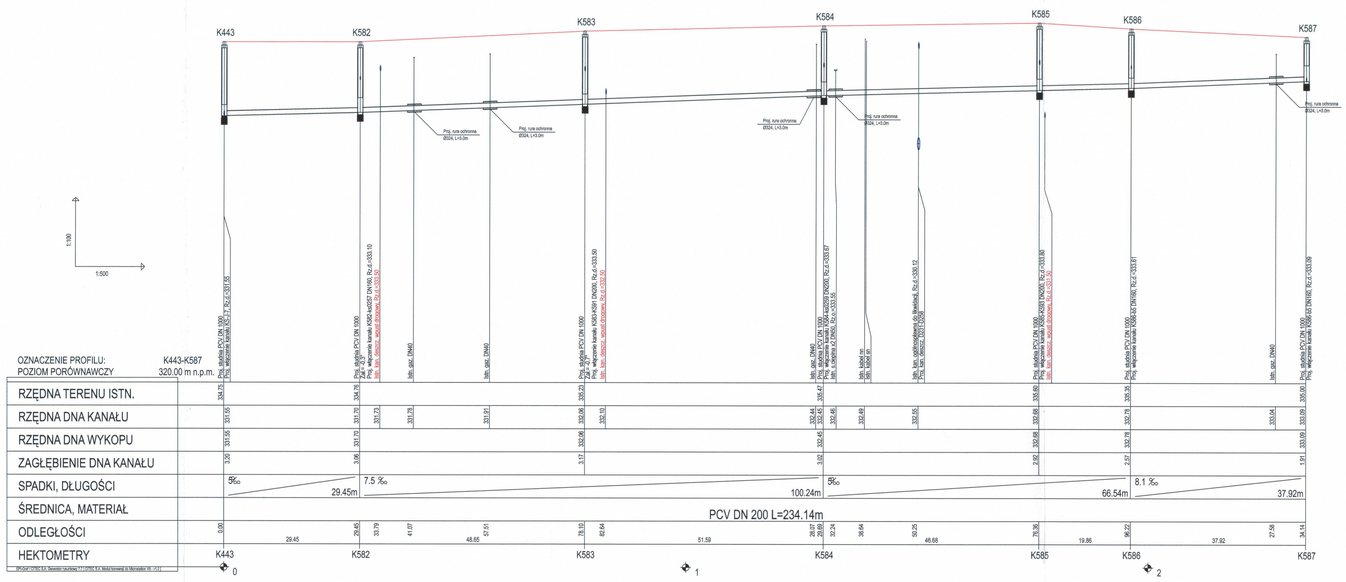

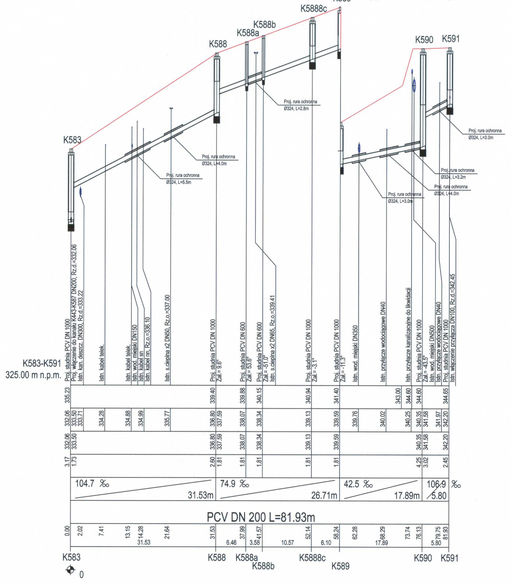

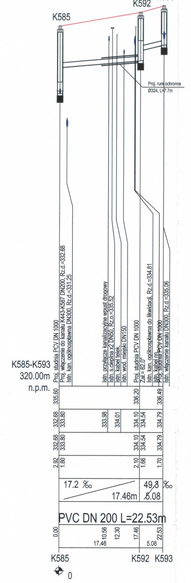

CITEC S.A. oświadcza, iż informacje techniczne, technologiczne i organizacyjne zawarte w niniejszej dokumentacji stanowią tajemnicę firmy i podlegają ochronie na podstawie ustaw:

- z dnia 16.04.93 o zwalczaniu nieuczciwej konkurencji (Dz. U. nr 47 poz. 211)
- z dnia 04.02.94 o prawie autorskim i prawach pokrewnych (Dz. U. nr 24 poz. 83)

UWAGA:

Przyłącza wykonywać zgodnie z planem i włączać do studzienek na kanałach głównych przestrzegając następujących zasad:

1. Przyłącza wykonać z rur PVC/średnica minimalna 160/4,7mm SN8
2. Minimalny spadek przyłącza i=15 ‰
3. Skrzyżowania przyłączy z wodociągiem biegnącym pod kanałem wykonywać w rurach ochronnych nakładanych na kanał
4. Włączenia przyłączy powyżej 50 cm ponad dnem studni wykonać jako kaskadowe. Kaskadę zewnętrzną wykonuje producent rur i studzienek fabrycznie pozostawiając 1 m króciec wyprowadzony poza obrys studzienki.
5. Wysokość włączenia przyłączy można ustalać po szczegółowym rozpoznaniu lokalnych warunków wykonania przyłączy: głębokości wylotów rur z budynków, ewentualnego uzbrojenia itp.
6. Wszystkie studzienki należy zamawiać z wyprofilowaną kinetą.
7. Przed zamówieniem studzienek należy wykonać pomiar kątów "w naturze" po geodezyjnym wytrasowaniu odcinka.

CITEC
Consulting Inżynieria Technologia

CITEC S.A. ul. Dubiny 5, 40-833 Katowice
tel.: 358 88 88, fax: 358 88 00
E-mail: office@citec.com.pl

NAZWA PROJEKTU
Modernizacja sieci kanalizacji ogólnospławnej w Śródmieściu Cieszyna wraz z budową zbiorników wyrównawczych wód deszczowych pierwszej fali zanieczyszczeń i stacji zlewnej przy oczyszczalni ścieków

INWESTOR
Urząd Miejski
43-400 Cieszyn
Rynek 1

NUMER RYSUNKU
01107
KAN-7te-100

STADIUM
PB i PW

TEMAT LUB OBIEKT
Budowa kanalizacji sanitarnej i deszczowej w Śródmieściu Cieszyna
- kontrakt III w ramach zadania inwestycyjnego
pn.:"Uporządkowanie gospodarki ściekowej w aglomeracji cieszyńskiej"

NUMER KOLEJNY
128

BRANŻA
technologiczna

TYTUŁ RYSUNKU
Profil podłużny projektowanej kanalizacji sanitarnej na odcinku od proj. studni K443 do K587, K583 do K591, K585 do K593
obszar IV

SKALA
1:100 / 500

FORMAT
-

	Imię i NAZWISKO	NR UPR.	DATA	PODPIS
GŁ. PROJEKTANT	mgr inż. Andrzej CICHOŃ	AG.8-4/2D/7131/183/2001	lipiec 2007	
PROJEKTOWAŁ	mgr inż. Andrzej CICHOŃ	AG.8-4/2D/7131/183/2001	lipiec 2007	
OPRACOWAŁ	mgr inż. Izabella DZOBKOWSKA		lipiec 2007	
SPRAWDZIŁ	inż. Marian ŻAK	WGW 231/87/R	lipiec 2007	