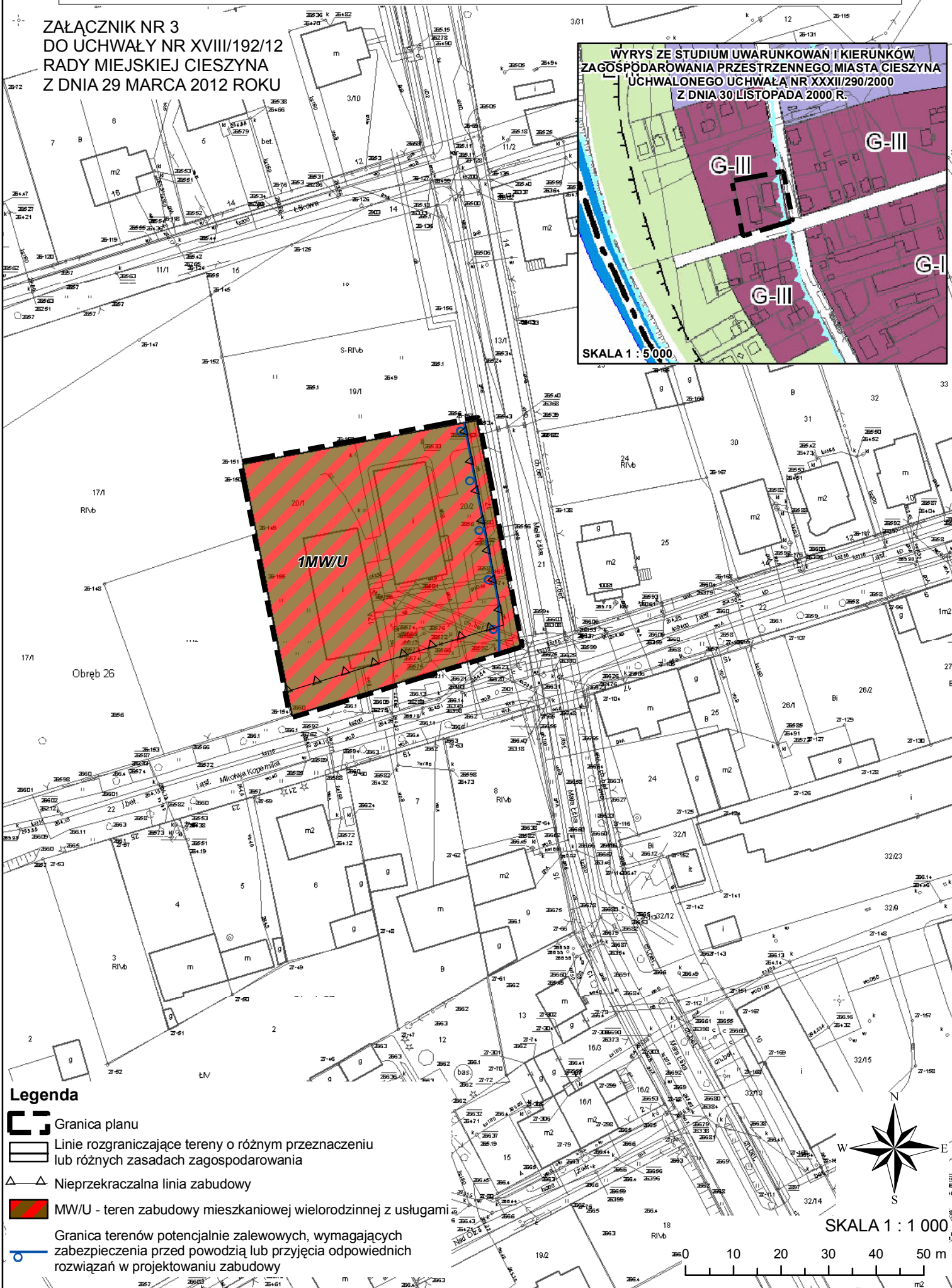


**MIEJSCOWY PLAN ZAGOSPODAROWANIA PRZESTRZENNEGO MIASTA CIESZYNA
 OBEJMUJĄCY CZĘŚĆ TERENÓW MAŁEJ ŁĄKI I BOGUSZOWIC - DZIAŁKI 20/2, 20/1, OBRĘB 26
 - RYSUNEK PLANU MIEJSCOWEGO-**






ZAŁĄCZNIK NR 3
 DO UCHWAŁY NR XVIII/192/12
 RADY MIEJSKIEJ CIESZYNA
 Z DNIA 29 MARCA 2012 ROKU

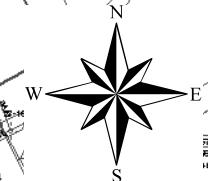
WYRYS ZE STUDIUM UWARUNKOWAŃ I KIERUNKÓW
 ZAGOSPODAROWANIA PRZESTRZENNEGO MIASTA CIESZYNA
 UCHWALONEGO UCHWAŁĄ NR XXII/290/2000
 Z DNIA 30 LISTOPADA 2000 R.

SKALA 1 : 5 000.



Legenda

-  Granica planu
-  Linie rozgraniczające tereny o różnym przeznaczeniu lub różnych zasadach zagospodarowania
-  Nieprzekraczalna linia zabudowy
-  MW/U - teren zabudowy mieszkaniowej wielorodzinnej z usługami
-  Granica terenów potencjalnie zalewowych, wymagających zabezpieczenia przed powodzią lub przyjęcia odpowiednich rozwiązań w projektowaniu zabudowy



SKALA 1 : 1 000

