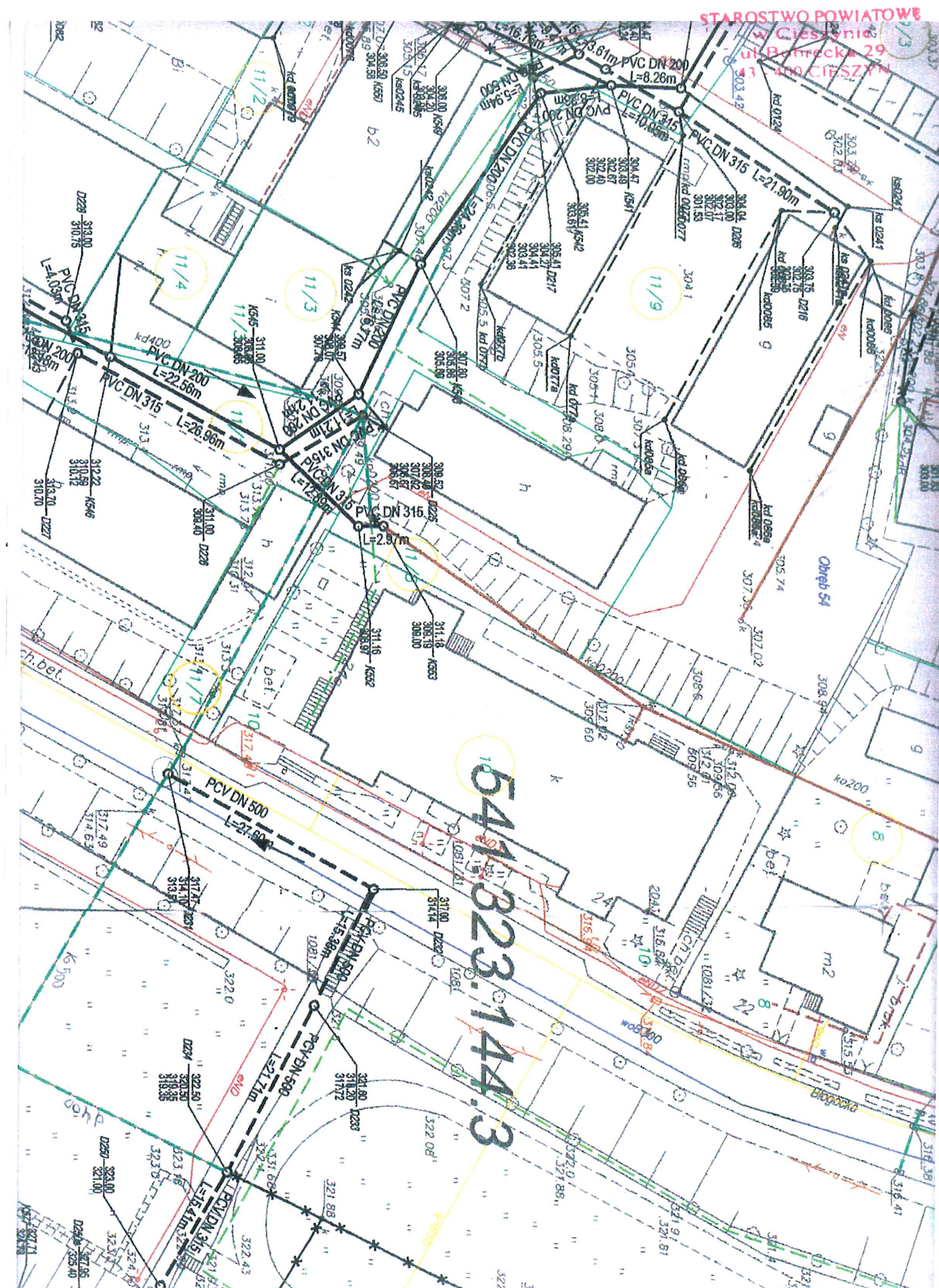


# LEGENDA :

do PW "Modernizacja sieci kanalizacji ogólnospławnej w śródmieściu Cieszyna"  
CITEC Katowice 05.2005 r.

-  granica opracowania projektu pn.:  
"Modernizacja kanalizacji ogólnospławnej w Śródmieściu Cieszyna..."
- Sieć istniejąca**
-  kanalizacja sanitarna
-  kanalizacja deszczowa
-  kable teletechniczne
-  sieć gazowa
-  sieć wodociągowa
-  kable elektryczne
- Sieci i obiekty projektowane lub adaptowane**
-  projektowane kanały sanitarne
-  projektowane przyłącza sanitarne
-  projektowane kanały deszczowe
-  projektowane przyłącza deszczowe
-  istniejące kanały ogólnospławne przeznaczone do modernizacji i wykorzystania jako sanitarne
-  istniejące przyłącza do modernizacji i wykorzystania jako sanitarne
-  istniejące kanały ogólnospławne przeznaczone do modernizacji i wykorzystania jako deszczowe
-  istniejące przyłącza do modernizacji i wykorzystania jako deszczowe
-  kierunek przepływu ścieków sanitarnych i deszczowych
-  projektowane rury ochronne
-  projektowane studzienki na kolektorach głównych sanitarnych i deszczowych
-  projektowane studzienki na przyłączach sanitarnych i deszczowych
-  działki objęte inwestycją





Wykonał:

Cieszyn, dnia 02.11.2009

Uwaga: mapa bez użytków gruntowych.

Miejski Ośrodek Dokumentacji  
Geodezyjnej i Kartograficznej w Cieszynie  
W obszarze oznaczonym linią przerywaną  
dokonano aktualizacji treści mapy zasadniczej.  
Dokumenty z pomiaru uzupełniającego zostały  
do zasobu powiatowego w dniu 11.11.2009  
i zaewidencjonowano pod nr 1111/09  
Niniejsza mapa może służyć  
do celów projektowych.  
Projektowane obiekty budowlane wymagające pozwolenia na  
budowę podlegają wytyczeniu i inwentaryzacji powoławczej  
przez jednostki uprawnione do wykonywania prac geod. gminnych.  
Cieszyn, dn. 02.11.2009

mgr inż. Andrzej KILIŚ  
Naczelnik Wydziału Geodezji,  
Kartografii i Katastru  
Mierzyńskości

Wodociągi Ziemi Cieszyńskiej  
Spółka z o.o.  
ul. Myśliwska 10  
43-450 USTRON  
DZIAŁ TECHNICZNY  
NA PLANIE NANIESIENO  
ORIENTACYJNY PRZEBIEG ISTNIEJĄCEJ SIECI  
WODOCIĄGOWEJ I KANALIZACYJNEJ  
ISTN. WODOCIĄG. GŁ. POŚWIADENIA 1:0=1:4

SKRZYŻOWANIA I ZBLIŻENIA Z SIECIĄ  
WODOCIĄGOWĄ I KANALIZACYJNĄ BĘDĄCĄ  
W EKSPLOATACJI WZC WINNY ODPOWIADAĆ  
WARUNKOM ZAWARTYM W POLSKIEJ NORMIE  
PN-92/B-01705 „INSTALACJE WODOCIĄGOWE.  
WYMAGANIA PRZY PROJEKTOWANIU”,  
POLSKIEJ NORMIE PN-92/B-01707 „INSTALACJE  
KANALIZACYJNE. WYMAGANIA PRZY PROJEKTOWANIU”  
ORAZ ZARZĄDZENIU MINISTRA ŁĄCZNOŚCI  
DNIA 02.09.1997 R. (MP NR 59, POZ. 597).

PRACE PROJEKTOWE POD NAZwą  
PRACOWNIA N. Z. C. SP. Z O.O.  
REGION CIEŚCZYŃSKIE  
NINIEJSZE OPRACOWANIE  
uzgodniło się pozytywnie  
DOT. PROJEKTU KANALIZACJI  
DESZCZOWEJ I DRENAŻU W  
CIEŚCZYŃSKIEJ PRZY UL. BŁOGOCKIEJ  
P.NR: 10/2

UZGODNIENIE  
jest ważne i brak  
ustnow. 2009. 12. 04

mgr inż. Piotr Kasprzyca

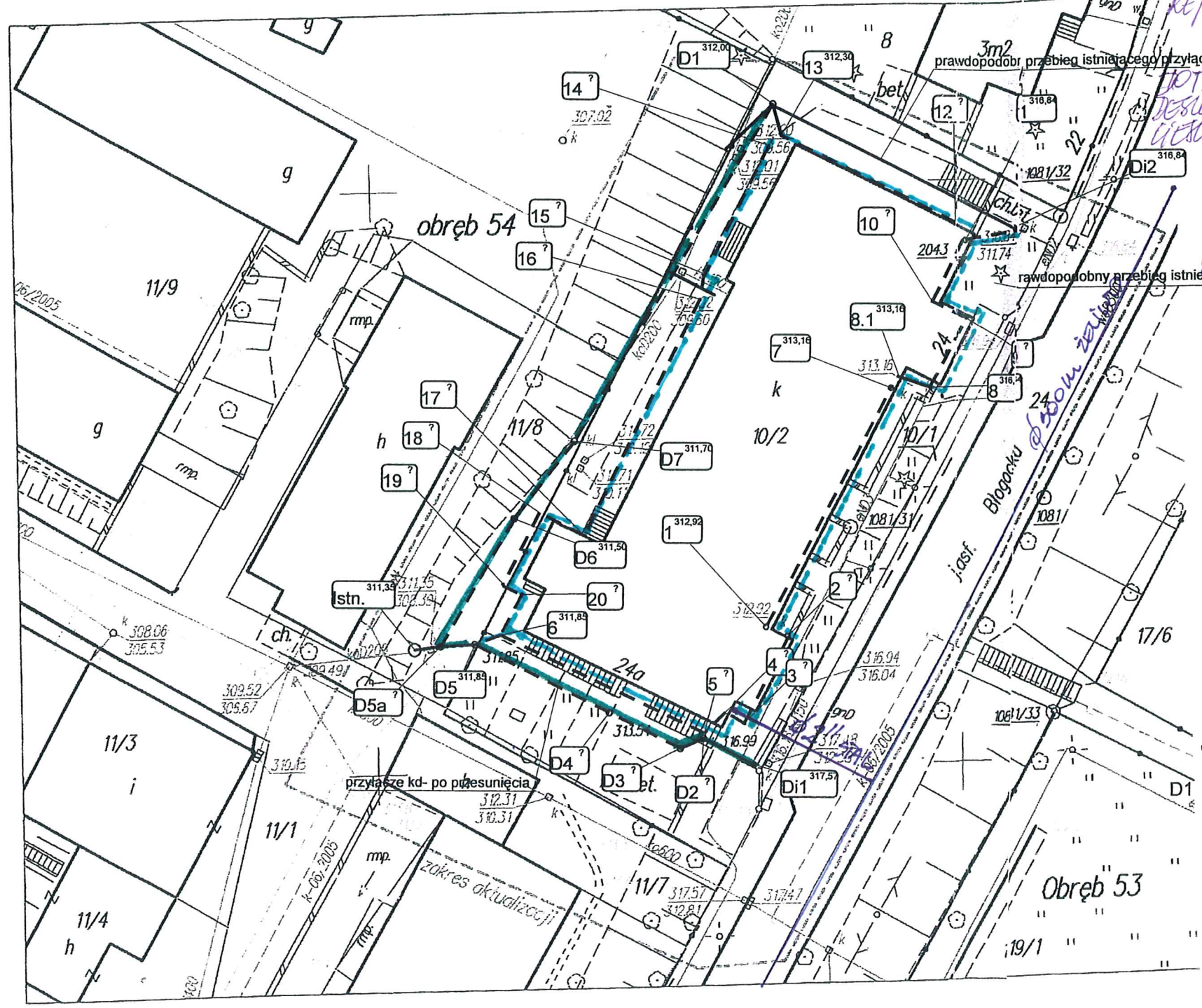
PROJ. PRZYŁĄCZE KD  
PROJ. DRENAŻ

Plan Zagospodarowania Terenu  
uzgodnienia.

"1" - oznaczenie studzienek drenażowych  
- oznaczenie projektowanych studzienek kd

Temat:	PB Przyłącze kanalizacji deszczowej i drenaż budynku	
Inwestor:	Szkolne Schronisko Młodzieżowe	
Lokalizacja:	ul. Błogocka 24 43-400 Cieszyn	
Branża: instalacyjna	Data:	11.2009
Treść rys.	Plan Zagospodarowania Terenu	Skala: 1:100/500
Projektant:	mgr inż. Janina Dobranowska upr nr 94/81 B-B	Rys.nr: 1
Sprawdzający:	mgr inż. Janina Korcz upr nr 159/89/ B-B	

Wavin-NET V4.41. Projekt: 'Cieszyn drenaż.NTS', ark.roboczy: 'Mapa geodezyjna', skala: 1 : 500, strona: 1:1 (1)





Wykonał:

Cieszyn, dnia 02.11.2009

Miejski Ośrodek Dokumentacji  
Geodezyjnej i Kartograficznej w Cieszynie  
W obszarze oznaczonym linią 2.0000...  
dokonano aktualizacji treści mapy zasadniczej.  
Dokumenty z pomiaru uzupełniającego zostały  
do zasobu powiatowego w dniu 11.11.2009  
i zaewidencjonowano pod nr 541-100/09  
Niniejsza mapa może służyć  
do celów projektowych.  
Projektowane obiekty budowlane wymagające pozwolenia na  
budowę podlegają wytyczeniu i inwentaryzacji pomiarowej  
przez jednostki uprawnione do wykonywania prac geod. rnych.  
Cieszyn, dn. 11.11.2009

z up. ~~BEATA~~  
mgr inż. Andrzej KRUS  
Naczelnik Wydziału Geodezji,  
Kartografii i Katastru  
Nieruchomości

Uwaga: mapa bez użytków gruntowych.

**ENION Spółka Akcyjna**  
Oddział w Bielsku Białej - Beskidzka Energetyka  
Rejon Dystrybucji Cieszyn  
43-400 Cieszyn, ul. Frysztacka 30  
NIP 675-000-12-25 REGON: 350626576-00036  
tel. 033 857 26 00, fax 033 857 27 02

Przez określony na planie teren  
przebiegają podziemne linie  
elektroenergetyczne g

linie kablowe n.n.  
linie kablowe S.N

Linie kablowe WKRĘSLONO ORIENTACJONIE  
Dla dokładnej lokalizacji tras kabli  
należy przeprowadzić różne przekopy  
w obecności pracownika PE

Skrzyżowania i zblżenia projektowanych  
podziemnych urządzeń z kablowymi liniami  
elektroenergetycznymi winny być wykonane  
zgodnie z normą N SEP-E-004

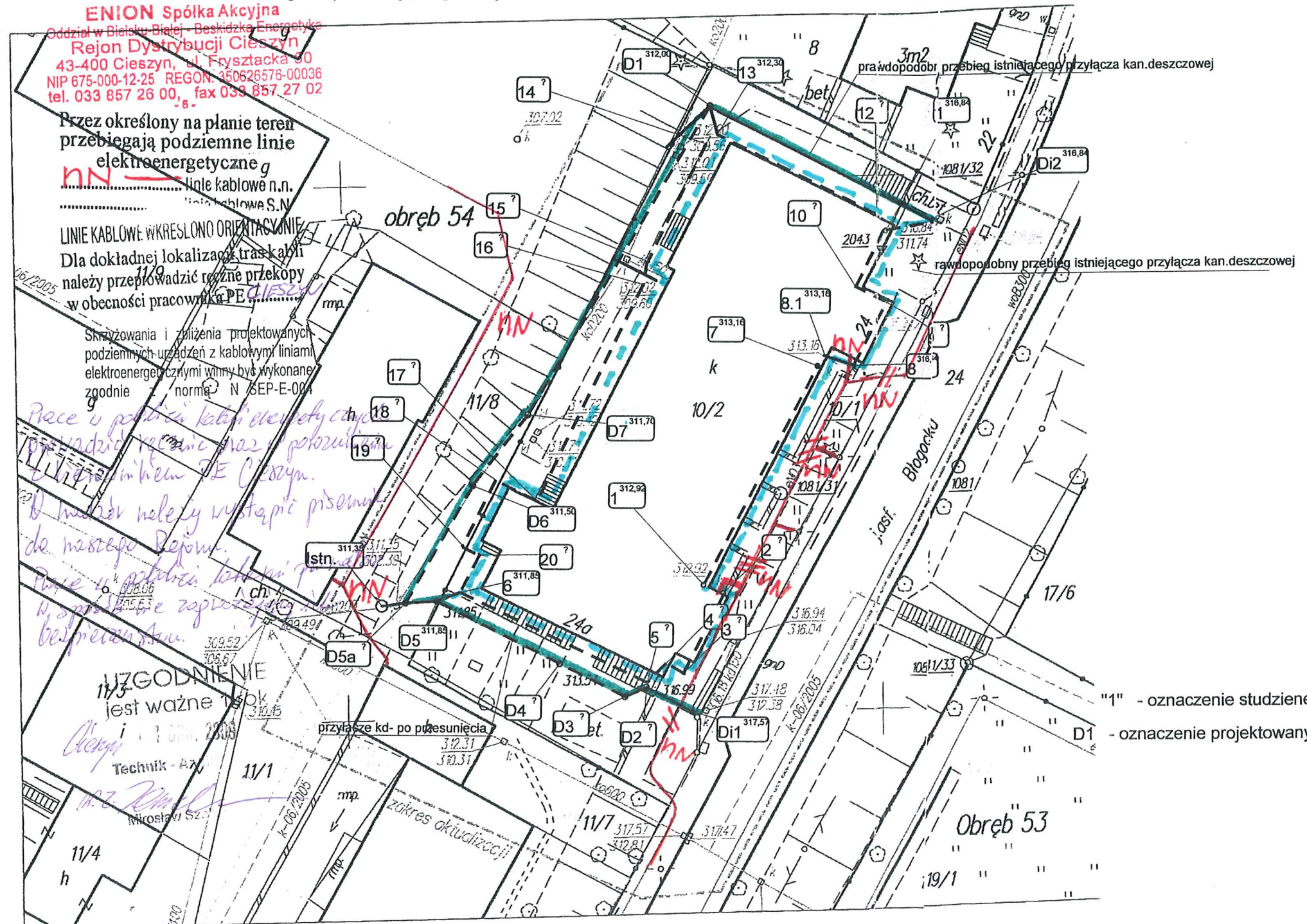
*Prace w pobliżu kabin wentylacji chł...  
władz regionalnych oraz w pobliżu  
innych PE Cieszyn.*

*Dla realizacji należy wystąpić pisemnie  
do naszego Rejonu.*

*Prace w pobliżu kabli n.n. i S.N.  
w sposób należy zaopiniować  
besprzecznym.*

**UZGODNIENIE**  
jest ważne

Technik - AX  
Miroslaw S...



PROJEKT PRZYŁĄCZA K.D. - - - - -  
PROJEKTOWANY DRENAŻ - - - - -

Plan Zagospodarowania Terenu  
uzgodnienia.

"1" - oznaczenie studzienek drenażowych  
- oznaczenie projektowanych studzienek kd

Temat:	PB Przyłącze kanalizacji deszczowej i drenaż budynku	
Inwestor:	Szkolne Schronisko Młodzieżowe	
Lokalizacja:	ul. Błogocka 24 43-400 Cieszyn	
Branża:	instalacyjna	Data: 11.2009
Treść rys.	Plan Zagospodarowania Terenu	Skala: 1:100/500
Projektant:	mgr inż. Janina Dobranowska upr nr 94/81 B-B	Rys. nr: 1
Sprawdzający:	mgr inż. Janina Korcz upr nr 159/89 B-B	

Wavin-NET V4.41. Projekt: 'Cieszyn drenaz.NTS', ark.roboczy: 'Mapa geodezyjna', skala: 1 : 500, strona: 1:1 (1)



WCVIII

Miejski Ośrodek Dokumentacji  
Geodezyjnej i Kartograficznej w Cieszynie  
W obszarze oznaczonym linią zarysowaną  
dokonano aktualizacji treści mapy zasadniczej.  
Dokumenty z pomiaru uzupełniającego zostały  
do zasobu powiatowego w dniu 15.11.2009  
i zaewidencjonowano pod nr 331/11/09  
Niniejsza mapa może służyć  
do celów projektowych.

Projektowane obiekty budowlane wymagające pozwolenia na  
budowę podlegają wytyczeniu i inwentaryzacji powoławczej  
przez jednostkę uprawnioną do wykonywania prac geod. i kartogr.  
Cieszyn, dn. 02.11.2009

z up. BUIAISTRZA  
mgr inż. Andrzej KILIS  
Naczelnik Wydziału Geodezji,  
Kartografii i Katastru  
Nieruchomości

Wykonał:

Cieszyn, dnia 02.11.2009

Uwaga: mapa bez użytków gruntowych.

TELEKOMUNIKACJA POLSKA - Pion Sieci

Lokalizacja: Plan przyłącza kanalizacji deszczowej  
i drenażu - Cieszyn ul. Błogocka 24

uzgodniono bez zastrzeżeń

Brak uzbrojenia podziemnego własności TP S.A.  
Wkreślono uzbrojenie podziemne własności TP S.A.

Znak 60 319/09

dnia 8.12.2009

podpis

kanalizacja telefoniczna  
linia siłowa telefoniczna  
Uzgodnienie ważne 1 rok

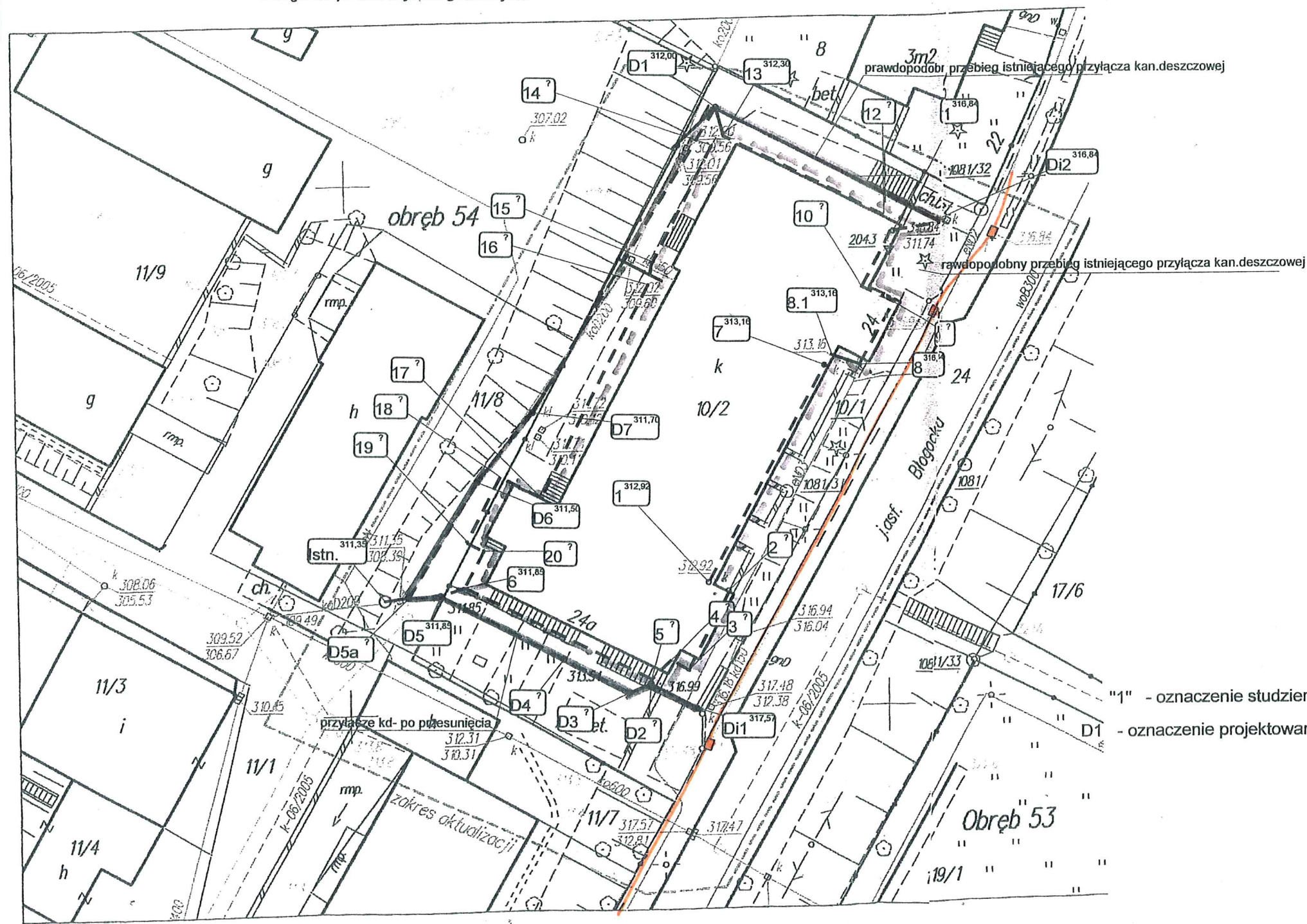
PROJ. PRZYKŁUWE K.D  
PROJEKTOWANY DRENAŻ

Plan Zagospodarowania Terenu  
uzgodnienia.

"1" - oznaczenie studzienek drenażowych  
- oznaczenie projektowanych studzienek kd

Temat:	PB Przyłącze kanalizacji deszczowej i drenaż budynku	
Inwestor:	Szkolne Schronisko Młodzieżowe	
Lokalizacja:	ul. Błogocka 24 43-400 Cieszyn	
Branża:	instalacyjna	Data: 11.2009
Treść rys.	Plan Zagospodarowania Terenu	Skala: 1:100/500
Projektant:	mgr inż. Janina Dobranowska upr nr 94/81 B-B	Rys. nr: 1
Sprawdzający:	mgr inż. Janina Korcz	

Wavin-NET V4.41. Projekt: 'Cieszyn drenaż.NTS', ark.roboczy: 'Mapa geodezyjna', skala: 1 : 500, strona: 1:1 (1)





Wavin-NET V4.41. Projekt: 'Cieszyn drenaz.NTS', ark.roboczy: 'Mapa geodezyjna, skala: 1 : 500, strona: 1:1 (1)

Wykonał :

*[Handwritten signature]*

Cieszyn, dnia 02.11.2009

Miejski Górnok Dokumentacji Geodezyjnej i Kartograficznej w Cieszynie  
 W obszarze oznaczonym linią *[niebieska linia]* dokonano aktualizacji treści mapy zasadniczej. Dokumenty z pomiaru uzupełniającego zryły do zasobu powiatowego w dniu *[02.11.2009]* i zaawidencjonowano pod nr *[99/111/09]*  
 Niniejsza mapa może służyć do celów projektowych.  
 Projektowane obiekty budowlane wymagające pozwolenia na budowę podlegają wytyczeniu i inwentaryzacji pomiarowej przez jednostki uprawnione do wykonywania prac geod. g.

*[Red stamp]*  
 mgr inż. Andrzej KILIŚ  
 Naczelnik Wydziału Geodezji, Kartografii i Katastru Mierniomości

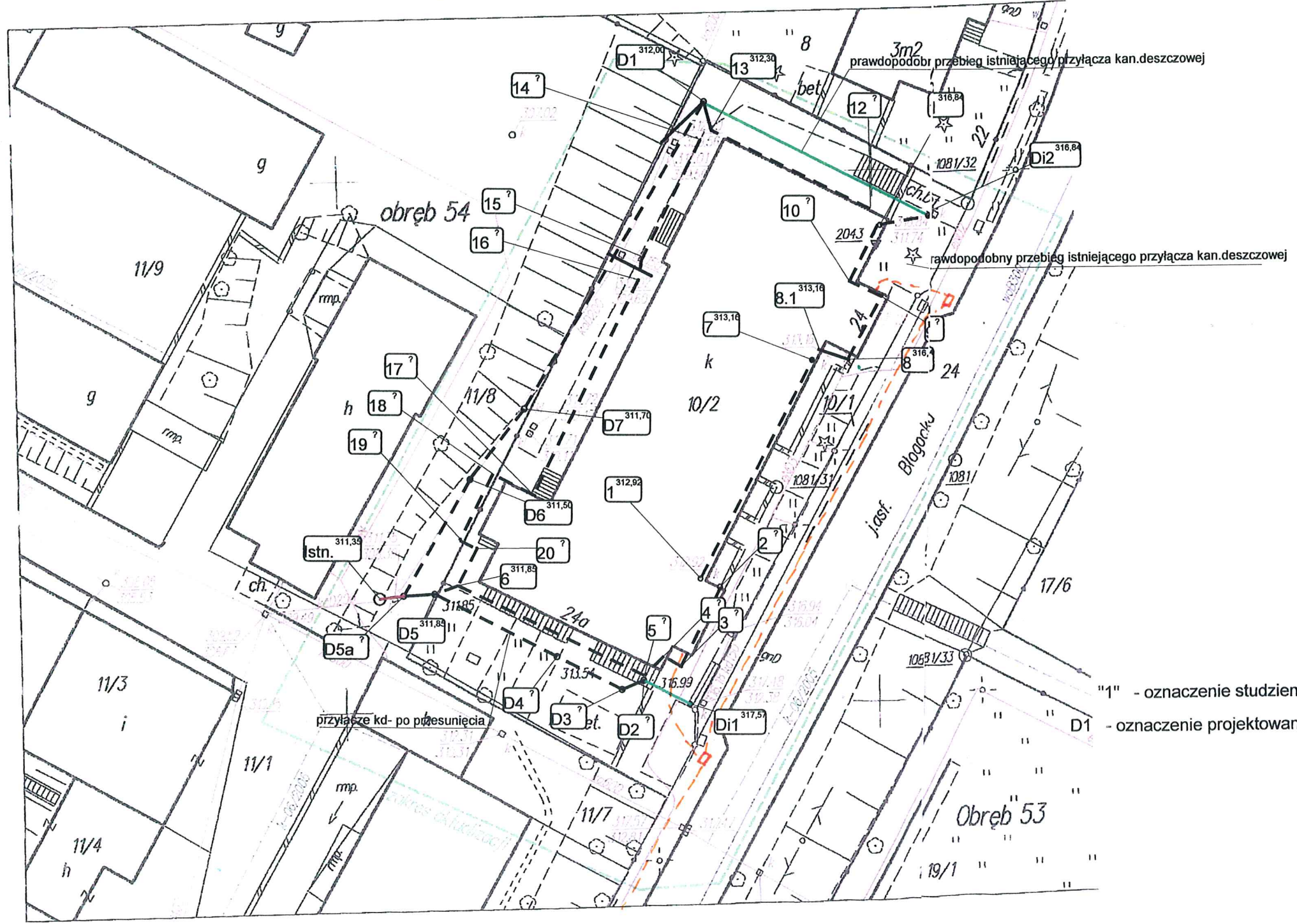
Telefonia DIALOG S.A.  
 DEPARTAMENT ZARZĄDZANIA I UTRZYMANIA SIECI  
 ZESPÓŁ UTRZYMANIA SIECI  
 ul. Gałczyńskiego 26, 43-300 Bielsko-Biala

STAROSTWO POWIATOWE  
 w Cieszynie  
 ul. Bobrecka 29  
 43-400 CIESZYN

Uzgodnia słu na następujących warunkach:  
 - w miejscach zbliżeń i skrzyżowań z urządzeniami Telefonii Dialog S.A. prace ziemne wykonywać ręcznie;  
 - należy zachować odległość od istniejącego uzbrojenia Telefonii Dialog S.A. zgodnie z obowiązującymi normami i przepisami;  
 - w lokalizacji oraz na kablu ziemnym siateczniczym zabudować rurę ochronną dwudzielną w miejscu skrzyżowań i zbliżeń z projektowanymi urządzeniami według obowiązujących norm i przepisów;  
 - wszystkie kolizje z siecią Telefonii Dialog S.A. przed zasypaniem należy zgłosić do oddziału do TD S.A.;  
 - w przypadku uszkodzenia naszych urządzeń Telefonii Dialog S.A. obywatel-inwestor poniesie koszty awarii i poniesiony stratai eksploatacyjnej;  
 - w przypadku odkrycia niezainwentaryzowanych urządzeń własności Telefonii Dialog S.A. niezwłocznie zawiadomić Zespół Utrzymania Sieci S.A. pod adresem:  
 ul. Gałczyńskiego 26, 43-300 Bielsko-Biala  
 Wzajemnie wzięte 1 rek

*[Red stamp]* SP/P/334/09 04.12.2009

Uwaga: mapa bez użytków gruntowych.



Starszy Inżynier ds. Uzgodnień i Paszportyzacji  
*[Signature]*  
 Agnieszka Błażejowska

Plan Zagospodarowania Terenu uzgodnienia.

"1" - oznaczenie studzienek drenazowych  
 D1 - oznaczenie projektowanych studzienek kd

Temat:	PB Przyłącze kanalizacji deszczowej i drenaz budynku	
Inwestor:	Szkolne Schronisko Młodzieżowe	
Lokalizacja:	ul. Błogocka 24 43-400 Cieszyn	
Branża:	instalacyjna	Data: 11.2009
Treść rys.	Plan Zagospodarowania Terenu	Skala: 1:100/500
Projektant:	mgr inż. Janina Dobranowska upr nr 94/81 B-B	Rys.nr: 1
Sprawdzający:	mgr inż. Janina Korcz upr nr 159/89/ B-B	



Przez określony na planie teren przebiega podziemna sieć gazowa

--- sieć gaz. śr. pr. --- sieć gaz. n. pr.

Opiniujemy zgodnie z pismem znak: B2-432-565/09 z dnia 07.12.2009.

Cieszyn 07.12.2009r.

PRACOWNIK TECHNICZNY Rozdzielnia Gazu Cieszyn Janusz Husar

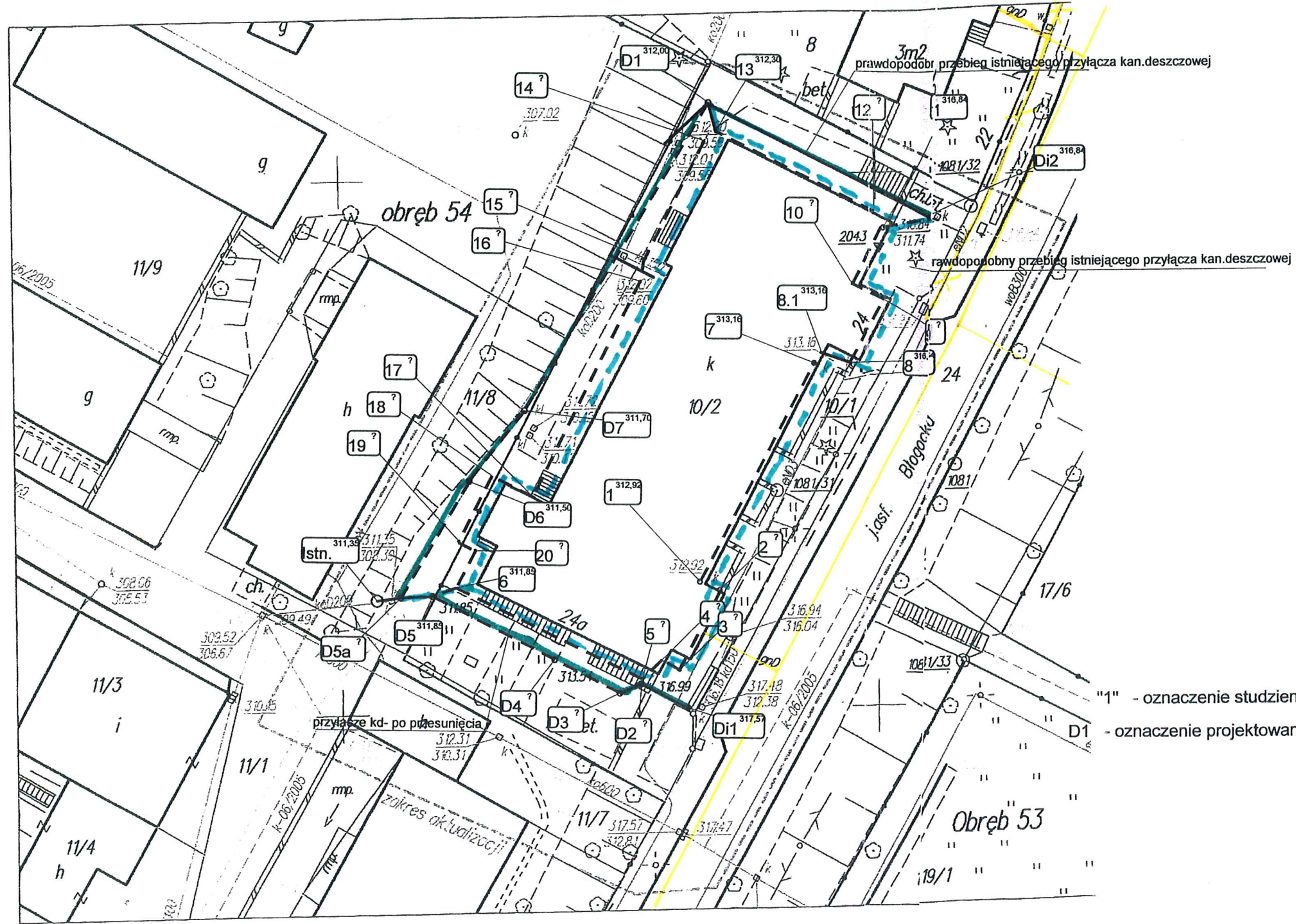
PROD. PRZYKŁAD K.D. PROJEKTOWANY DRENAŻ

Plan Zagospodarowania Terenu uzgodnienia.

Miejski Ośrodek Dokumentacji Geodezyjnej i Kartograficznej w Cieszynie W obszarze oznaczonym linią z... dokonano aktualizacji treści mapy zasadniczej. Dokumenty z pomiaru uzupełniającego... do zasobu powiatowego w dniu... i zaewidencjonowano pod nr... Niniejsza mapa może służyć do celów projektowych. Projektowane obiekty budowlane wymagające pozwolenia na budowę podlegają wytyczeniu i inwentaryzacji... przez jednostkę uprawnioną do wykonywania prac geod. Cieszyn, dn. 02.11.2009

mgr inż. Andrzej KILIS Naczelnik Wydziału Geodezji, Kartografii i Katastru Miernotności

Uwaga: mapa bez użytków gruntowych.



"1" - oznaczenie studzienek drenazowych - oznaczenie projektowanych studzienek kd

Temat:	PB Przyłącze kanalizacji deszczowej i drenaż budynku	
Inwestor:	Szkolne Schronisko Młodzieżowe	
Lokalizacja:	ul. Błogocka 24 43-400 Cieszyn	
Branża:	instalacyjna	Data: 11.2009
Treść rys.	Plan Zagospodarowania Terenu	Skala: 1:100/500
Projektant:	mgr inż. Janina Dobranowska upr nr 94/81 B-B	Rys. nr: 1
Sprawdzający:	mgr inż. Janina Korcz upr nr 159/89/ B-B	

Wavin-NET V4.41. Projekt: 'Cieszyn drenaz.NTS', ark.roboczy: 'Mapa geodezyjna', skala: 1 : 500, strona: 1:1 (1)



Wavin-NET V4.41. Projekt: 'Cieszyn drenaz.NTS', ark.roboczy: 'Mapa geodezyjna', skala: 1 : 500, strona: 1:1 (1)

Wykonał:

*[Signature]*

Cieszyn, dnia 02.11.2009

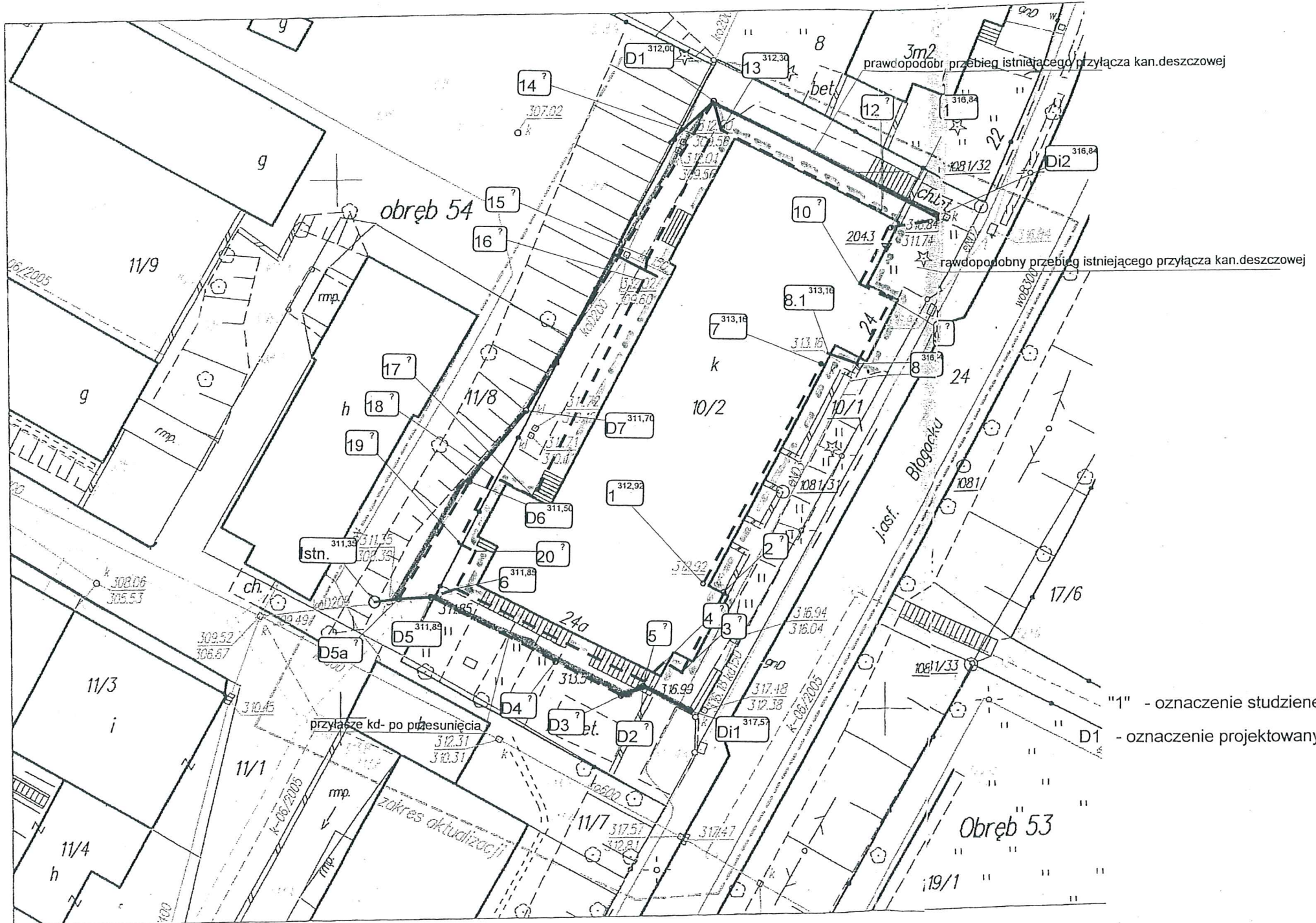
**WCVII**  
 Miejski Ośrodek Dokumentacji  
 Geodezyjnej i Kartograficznej w Cieszynie  
 W obszarze oznaczonym linią .....  
 dokonano aktualizacji treści mapy zasadniczej.  
 Dokumenty z pomiaru uzupełniającego zostały  
 do zasobu powiatowego w dniu .....  
 i zaewidencjonowano pod nr .....  
 Niniejsza mapa może służyć  
 do celów projektowych.  
 Projektowane obiekty budowlane wymagające pozwolenia na  
 budowę podlegają wytyczeniu i inwentaryzacji powinowczej  
 przez jednostkę uprawnioną do wykonywania prac geod. i kartogr.  
 Cieszyn, dn. 02.11.2009

**WCVII** ROSTWO POWIATOWE  
 w Cieszynie  
 ul. Bobrecka 29  
 43 - 400 CIESZYN

**„ENERGETYKA CIESZYŃSKA”**  
 Spółka z o.o. w Cieszynie  
 PRZEZ ZAKREŚLONY NA PLANIE TEREN  
 NIE PRZEBIEGAJĄ SIECI CIEPLNE  
 DATA: 27.11.2009  
 KIEROWNIK  
 Oddział Obsługi Klienta  
 m. inż. Malgorzata Herboczek

z up. BURMISTRZA  
*[Signature]*  
 mgr inż. Andrzej KILIŚ  
 Naczelnik Wydziału Geodezji,  
 Kartografii i Katastru  
 Miernotomności

Uwaga: mapa bez użytków gruntowych.



PROJ. PRZYKŁUC K.D.  
 PROJEKTOWANY DRENAŻ

Plan Zagospodarowania Terenu  
 uzgodnienia.

"1" - oznaczenie studzienek drenazowych  
 "D1" - oznaczenie projektowanych studzienek kd

Temat: PB Przyłącze kanalizacji deszczowej i drenaż budynku	
Inwestor: Szkolne Schronisko Młodzieżowe	
Lokalizacja: ul. Błogocka 24 43-400 Cieszyn	
Branża: instalacyjna	Data: 11.2009
Treść rys.: Plan Zagospodarowania Terenu	Skala: 1:100/500
Projektant: mgr inż. Janina Dobranowska upr nr 94/81 B-B	Rys.nr: 1
Sprawdzający: mgr inż. Janina Korcz upr nr 159/89 B-B	