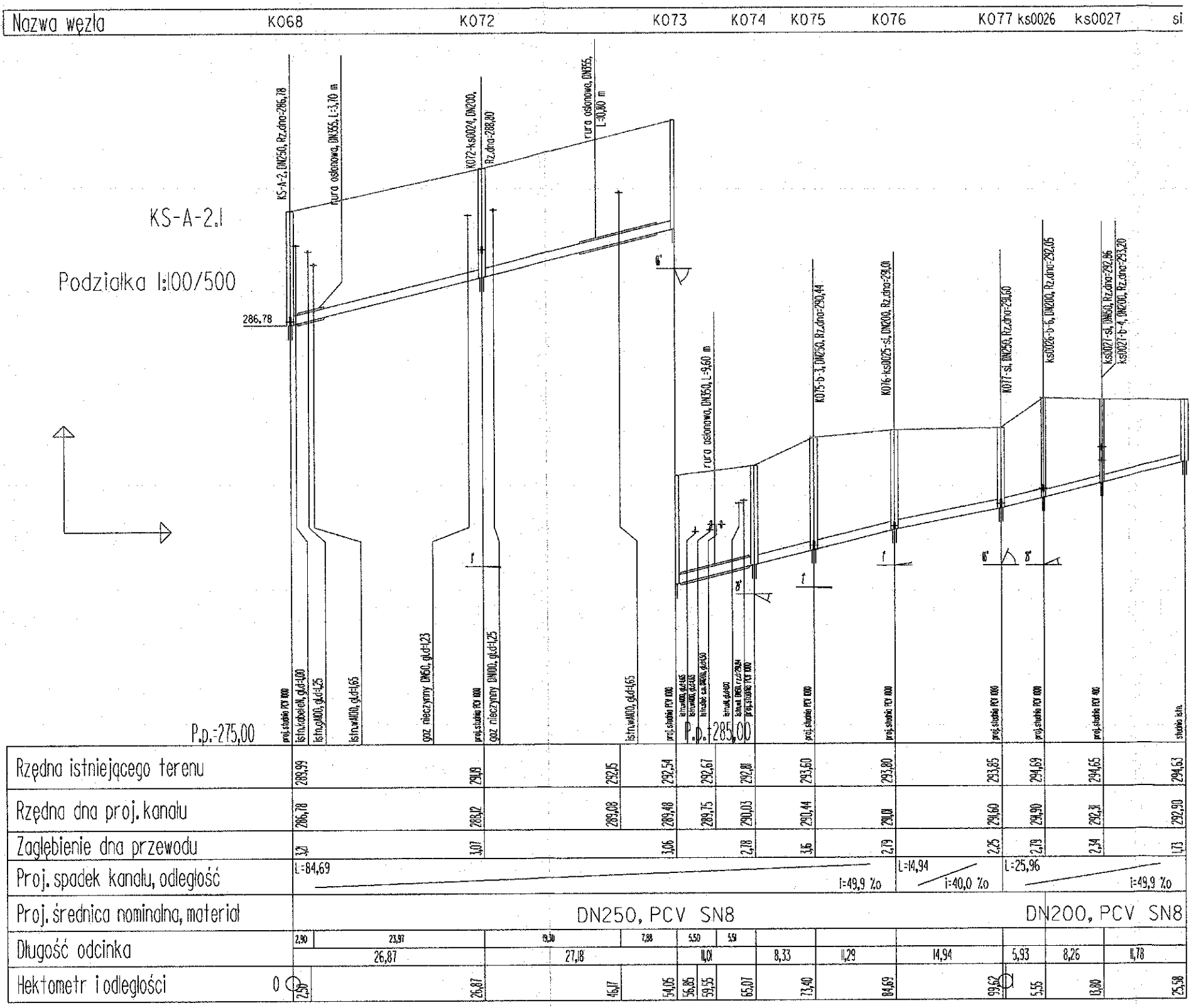
Nazwa węzła
K068
K072
K073
K074
K075
K076
K077 ks0026
ks0027
si
KS-A-2.1
Podziałka 1:100/500
KS-A-2, DN250, Rz.dno=286,78
rura osłonowa, DN355, L=3,70 m
K072-ks0024, DN200, Rz.dno=288,80
rura osłonowa, DN355, L=10,80 m
286,78
rura osłonowa, DN350, L=9,60 m
K075-b-3, DN250, Rz.dno=290,44
K076-ks0025-si, DN200, Rz.dno=291,01
K077-si, DN250, Rz.dno=291,60
ks0026-b-6, DN200, Rz.dno=292,05
ks0027-si, DN50, Rz.dno=292,86
ks0027-b-4, DN200, Rz.dno=293,20
6°
8°
6°
8°
proj.studnia PCV 1000
istn.kabelеN, gl.d=1,00
istn.gAl00, gl.d=1,25
istn.wAl00, gl.d=1,65
gaz nieczynny DN50, gl.d=1,23
proj.studnia PCV 1000
gaz nieczynny DN100, gl.d=1,25
istn.wAl00, gl.d=1,65
proj.studnia PCV 1000
istn.wAl00, gl.d=1,65
istn.wAl00, gl.d=1,65
proj.studnia PCV 1000
proj.studnia PCV 1000
proj.studnia PCV 1000
proj.studnia PCV 1000
proj.studnia PCV 1000
studnia istn.
P.p.=275,00
P.p.=285,00
Rzędna istniejącego terenu: 289,99; 291,19; 292,15; 292,54; 292,67; 292,81; 293,60; 293,80; 293,85; 294,69; 294,65; 294,63
Rzędna dna proj. kanału: 286,78; 288,12; 289,08; 289,48; 289,75; 290,03; 290,44; 291,01; 291,60; 291,90; 292,31; 292,90
Zagłębienie dna przewodu: 3,21; 3,07; 3,06; 2,78; 3,16; 2,79; 2,25; 2,79; 2,34; 1,73
Proj. spadek kanału, odległość: L=84,69; i=49,9 ‰; L=14,94; i=40,0 ‰; L=25,96; i=49,9 ‰
Proj. średnica nominalna, materiał: DN250, PCV SN8; DN200, PCV SN8
Długość odcinka: 2,90; 23,97; 19,30; 7,88; 5,50; 5,51
26,87; 27,18; 11,01; 8,33; 11,29; 14,94; 5,93; 8,26; 11,78
Hektometr i odległości: 0; 2,90; 26,87; 46,17; 54,05; 56,85; 59,55; 65,07; 73,40; 84,69; 99,62; 5,55; 13,80; 25,58

K076-ks0025-si

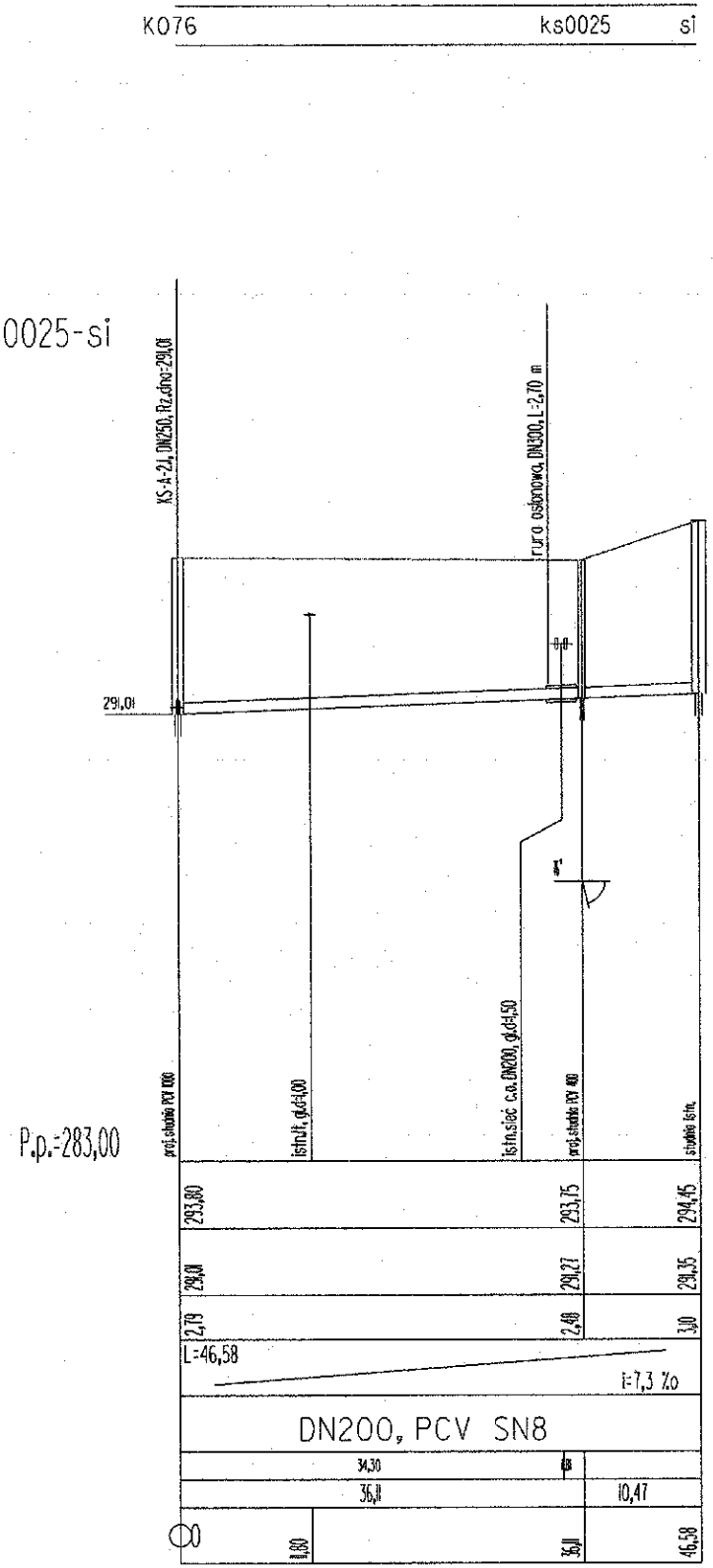
K076
ks0025
si
KS-A-2J, DN250, Rz.dna=291,01
rura oslonowa, DN300, L=2,70 m
291,01
P.p.=283,00
proj.studnia PCV 1000
istn.lt. gł.d=1,00
istn.siec c.o. DN200, gł.d=1,50
proj.studnia PCV 400
studnia istn.
293,80
293,75
294,45
291,01
291,27
291,35
2,79
2,48
3,10
L=46,58
i=7,3 ‰
DN200, PCV SN8
34,30
1,8
36,11
10,47
0
1,80
36,11
46,58

K066-si

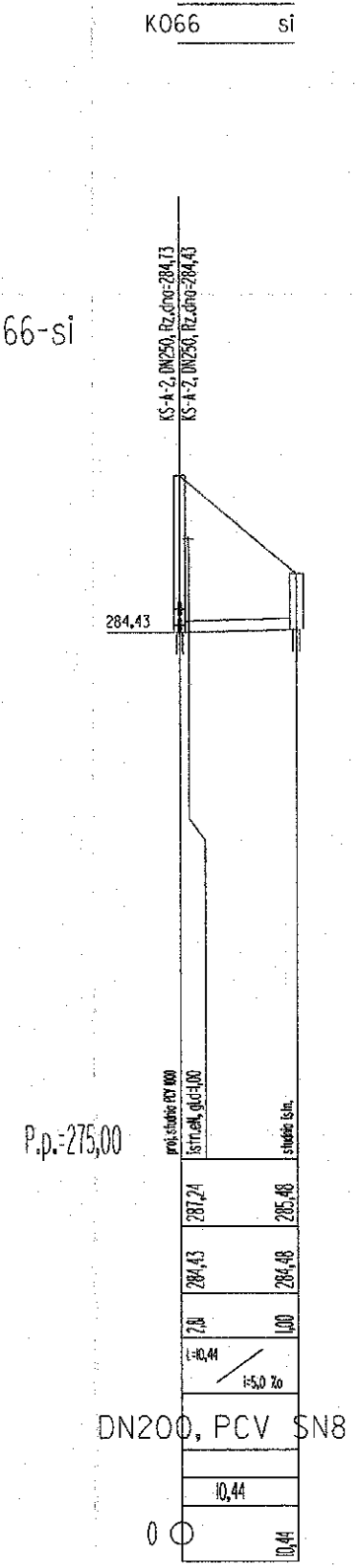
K066
si
KS-A-2, DN250, Rz.dna=284,73
KS-A-2, DN250, Rz.dna=284,43
284,43
P.p.=275,00
proj.studnia PCV 1000
istn.eN, gł.d=1,00
studnia istn.
287,24
285,48
284,43
284,48
2,81
1,00
L=10,44
i=5,0 ‰
DN200, PCV SN8
10,44
0
10,44

K071-ks0022

Podzialka 1:100/500

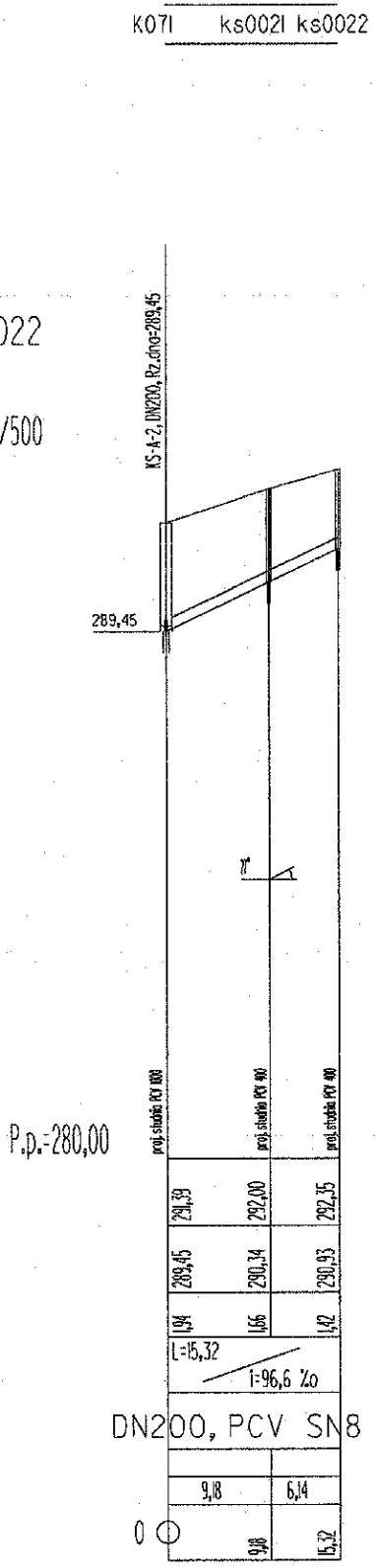
K071
ks0021 ks0022
KS-A-2, DN200, Rz.dna=289,45
289,45
P.p.=280,00
proj.studnia PCV 1000
proj.studnia PCV 400
proj.studnia PCV 400
291,39
292,00
292,35
289,45
290,34
290,93
1,94
1,66
1,42
L=15,32
i=96,6 ‰
DN200, PCV SN8
9,18
6,14
0
9,18
15,32

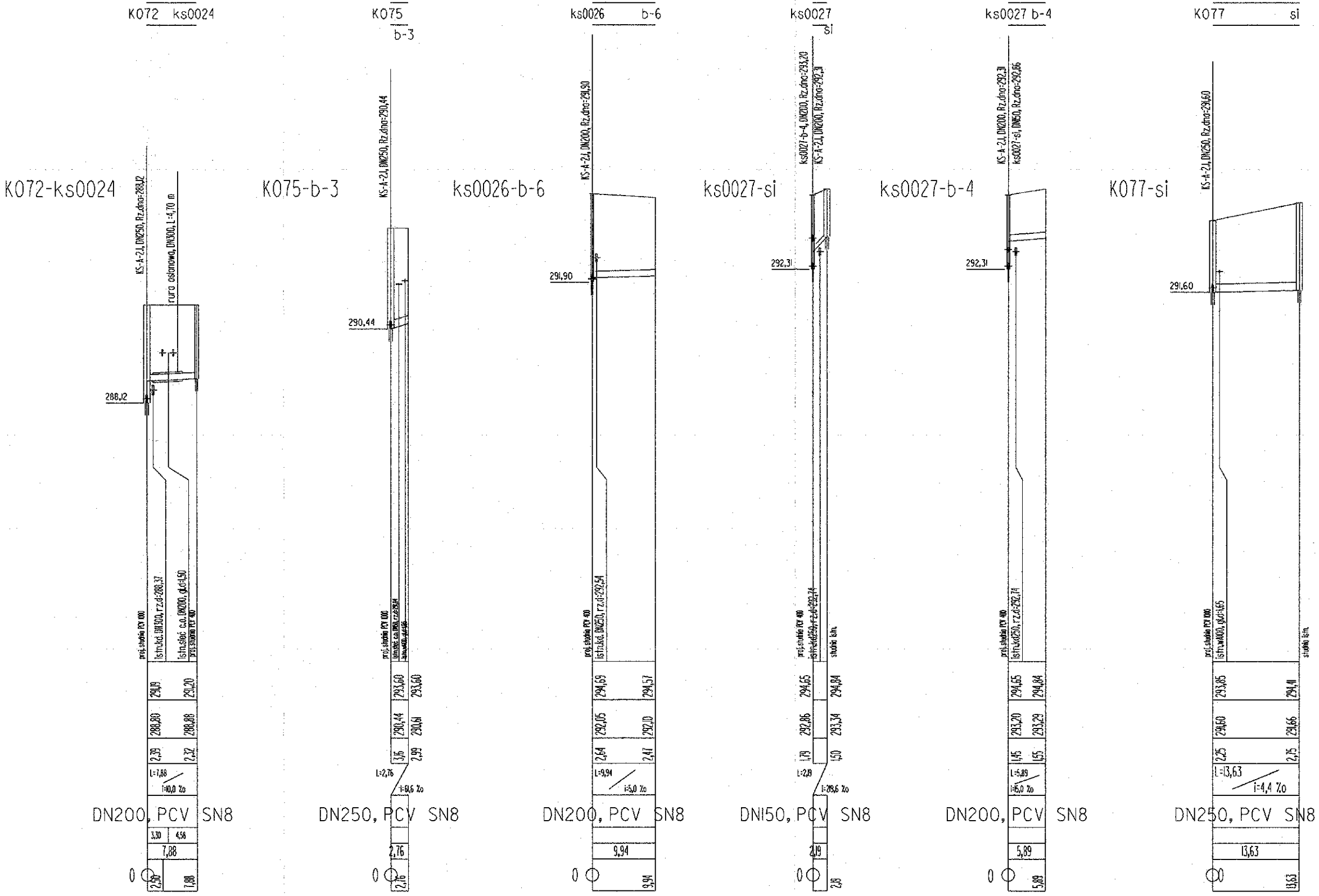
K072 ks0024
K072-ks0024
KS-A-2.I, DN250, Rz.dna-288,12
rura oslonowa, DN300, L-4,70 m
288,12
proj.studnia PCV 1000
istn.kd. DN300, rz.d-288,37
istn.sieć c.o. DN200, gł.d-1,50
proj.studnia PCV 400
291,19
291,20
288,80
288,88
2,39
2,32
L-7,88
i-10,0 ‰
DN200, PCV SN8
3,30
4,58
7,88
0
2,50
7,88
K075
b-3
K075-b-3
KS-A-2.I, DN250, Rz.dna-290,44
290,44
proj.studnia PCV 1000
istn.sieć c.o. DN60, rz.d-293,44
istn.w400, gł.d-1,66
293,60
293,60
290,44
290,61
3,16
2,99
L-2,76
i-61,6 ‰
DN250, PCV SN8
2,76
0
2,76
ks0026 b-6
ks0026-b-6
KS-A-2.I, DN200, Rz.dna-291,90
291,90
proj.studnia PCV 400
istn.kd. DN250, rz.d-292,54
294,69
294,57
292,05
292,10
2,64
2,47
L-9,94
i-5,0 ‰
DN200, PCV SN8
9,94
0
9,94
ks0027
si
ks0027-si
ks0027-b-4, DN200, Rz.dna-293,20
KS-A-2.I, DN200, Rz.dna-292,31
292,31
proj.studnia PCV 400
istn.kd250, rz.d-292,74
studnia istn.
294,65
294,84
292,86
293,34
1,79
1,50
L-2,19
i-219,6 ‰
DN150, PCV SN8
2,19
0
2,19
ks0027 b-4
ks0027-b-4
KS-A-2.I, DN200, Rz.dna-292,31
ks0027-si, DN150, Rz.dna-292,86
292,31
proj.studnia PCV 400
istn.kd250, rz.d-292,74
294,65
294,84
293,20
293,29
1,45
1,55
L-5,89
i-15,0 ‰
DN200, PCV SN8
5,89
0
5,89
K077 si
K077-si
KS-A-2.I, DN250, Rz.dna-291,60
291,60
proj.studnia PCV 1000
istn.w400, gł.d-1,65
studnia istn.
293,85
294,41
291,60
291,66
2,25
2,75
L-13,63
i-4,4 ‰
DN250, PCV SN8
13,63
0
13,63

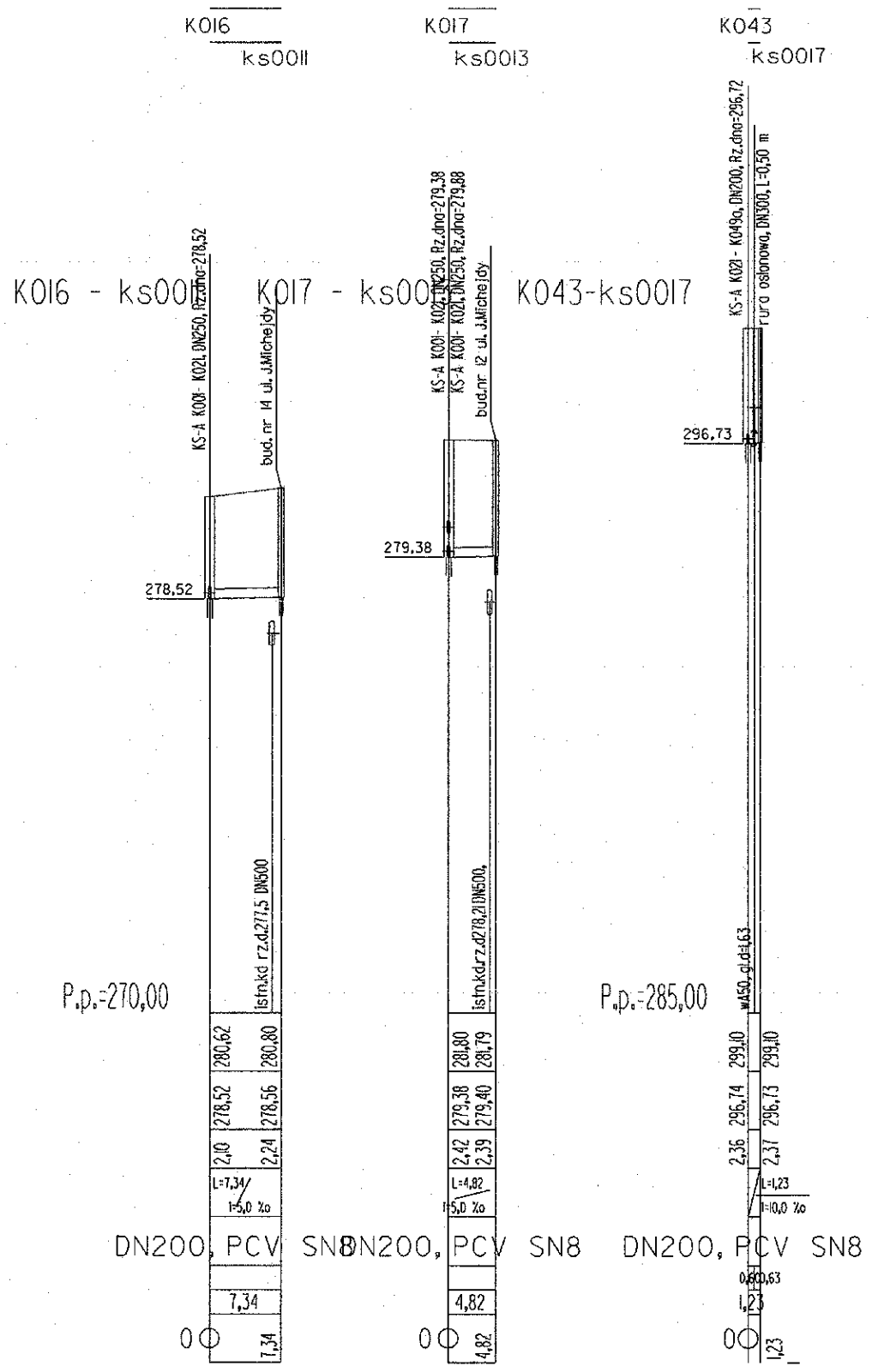
K016
ks0011
K017
ks0013
K043
ks0017
K016 - ks0011
K017 - ks0013
K043-ks0017
KS-A K001- K021, DN250, Rz.dna-278,52
bud. nr 14 ul. J.Michejdy
KS-A K001- K021, DN250, Rz.dna-279,38
KS-A K001- K021, DN250, Rz.dna-279,88
bud. nr 12 ul. J.Michejdy
KS-A K021 - K049a, DN200, Rz.dna-296,72
rura osłonowa, DN300, L=0,50 m
278,52
279,38
296,73
istn.kd rz.d.277,5 DN500
istn.kd rz.d278,21 DN500,
wA50, gł.d=1,63
P.p.=270,00
P.p.=285,00
280,62
280,80
278,52
278,56
2,10
2,24
L=7,34
i=5,0 ‰
281,80
281,79
279,38
279,40
2,42
2,39
L=4,82
i=5,0 ‰
299,10
299,10
296,74
296,73
2,36
2,37
L=1,23
i=10,0 ‰
DN200, PCV SN8
DN200, PCV SN8
DN200, PCV SN8
0,60
0,63
7,34
4,82
1,23
0
0
0
7,34
4,82
1,23

CITEC S.A. oświadcza, iż informacje techniczne, technol
zawarte w niniejszej dokumentacji stanowią tajemnicę fir
na podstawie ustaw:
· z dnia 16.04.93 o zwalczaniu nieuczciwej konkurencji (D
· z dnia 04.02.94 o prawie autorskim i prawach pokrewny

UWAGA:

Przyłącza wykonywać zgodnie z planem i włączać do studzienek na kanałach głównych przestrzegając następujacych zasad:

1. Przyłącza wykonać z rur PVCśrednica minimalna 160/4,7mm SN8
2. Minimalny spadek przyłącza i=15 ‰
3. Skrzyżowania przyłączy z wodociągiem biegnacym pod kanałem wykonywać w rurach ochronnych nakładanych na kanał
4. Włączenia przyłączy powyżej 50 cm ponad dnem studni wykonać jako kaskadowe. Kaskadę zewnętrzną wykonuje producent rur i studzienek fabrycznie pozostawiając 1 m kr
   wyprowadzony poza obrys studzienki.
5. Wysokość włączenia przyłączy można ustalać po szczegółowym rozpoznaniu lokalnych w
   wykonania przyłączy: głębokości wylotów rur z budynków, ewentualnego uzbrojenia itp.
6. Wszystkie studzienki należy zamawiać z wyprofilowaną kinetą.
7. Przed zamówieniem studzienek należy wykonać pomiar kątów "w naturze" po geodezyjny
   odcinka.

ADAPTACJA

CITEC Consulting Inżynieria Technologia CITEC S.A. ul. Dulęby 5, [illegible] [illegible]wice tel.: 358 88 88, fax: 358 [illegible] 00 E-mail: office@citec.com.pl	NAZWA PROJEKTU Modernizacja sieci kanalizacji ogólnospławnej wraz z budową zbiorników wyrównawczyc pierwszej fali zanieczyszczeń i stacji zlewnej p INWESTOR Zakład Gospodarki Komunalnej 43-400 Cieszyn Ul. Słowicza 59		
STADIUM PB	TEMAT LUB OBIEKT Modernizacja sieci kanalizacji ogólnospławnej w Śródmieściu Cieszyna		
BRANŻA technologiczna	TYTUŁ RYSUNKU Profil podłużny projektowanego kanału sanitarnego na odcinku od proj. studni K068 do K077 wraz z projektowanymi przyłączami sanitarnymi obszar I		
	Imię i NAZWISKO	NR UPR.	DATA
GŁ. PROJEKTANT	mgr inż. Andrzej CICHOŃ	AG.II-4/ZO/7131/183/2001	maj 2005
PROJEKTOWAŁ	mgr inż. Andrzej CICHOŃ	AG.II-4/ZO/7131/183/2001	maj 2005
OPRACOWAŁ	mgr inż. Daria DĄBROWSKA mgr inż. Izabela WINKLER		maj 2005
SPRAWDZIŁ	inż. Marian ŻAK	WGW 231/67/Kt	maj 2005

ogiczne i organizacyjne
my i podlegają ochronie

Dz. U. nr 47 poz. 211)
ch (Dz. U. nr 24 poz. 83)

ródlec

warunków

ym wytrasowaniu

w Śródmieściu Cieszyna
h wód deszczowych
orzy oczyszczalni ścieków

NUMER RYSUNKU
00922
KAN-7te-02

NUMER KOLEJNY
2

SKALA
1:100 / 500

FORMAT
-

PODPIS

BPI DIGITALPROJEKT

80-308 Gdańsk ul. Jasia i Małgosi 10

Faza
PB+PW

Temat
„Przebudowa kanalizacji ogólnospławnej przekształcanej na kanalizację sanitarną i deszczową w obszarze zlewni rzeki Bobrówki"
w ramach Projektu pn.:
„Uporządkowanie gospodarki ściekowej w aglomeracji cieszyńskiej"

Arkusz

Tytuł rys.
Profil podłużny projektowanego kanału sanitarnego K068 do K077
wraz z projektowanymi przyłączami sanitarnymi;
zlewnia rzeki Bobrówki.

Data
2009-05-24

Skala
1:100/500

Inwestor
Gmina Cieszyn, Rynek 1, 43-400 Cieszyn

Nr rys.
13

Autor projektu
mgr inż. Z. Chomicki upr.do proj. b/o w specj. instalac. w zakr.siec instal. i urządz.sanit. upr.1043/Gd/83;2301/Gd/86;POM/30/POOS/04

Podpis

Sprawdził
mgr inż. A. Papaj upr.do proj. b/o w specj. instalac. w zakr. sieci instal. i urządzeń sanitarn. upr.1529/EI/90

Podpis