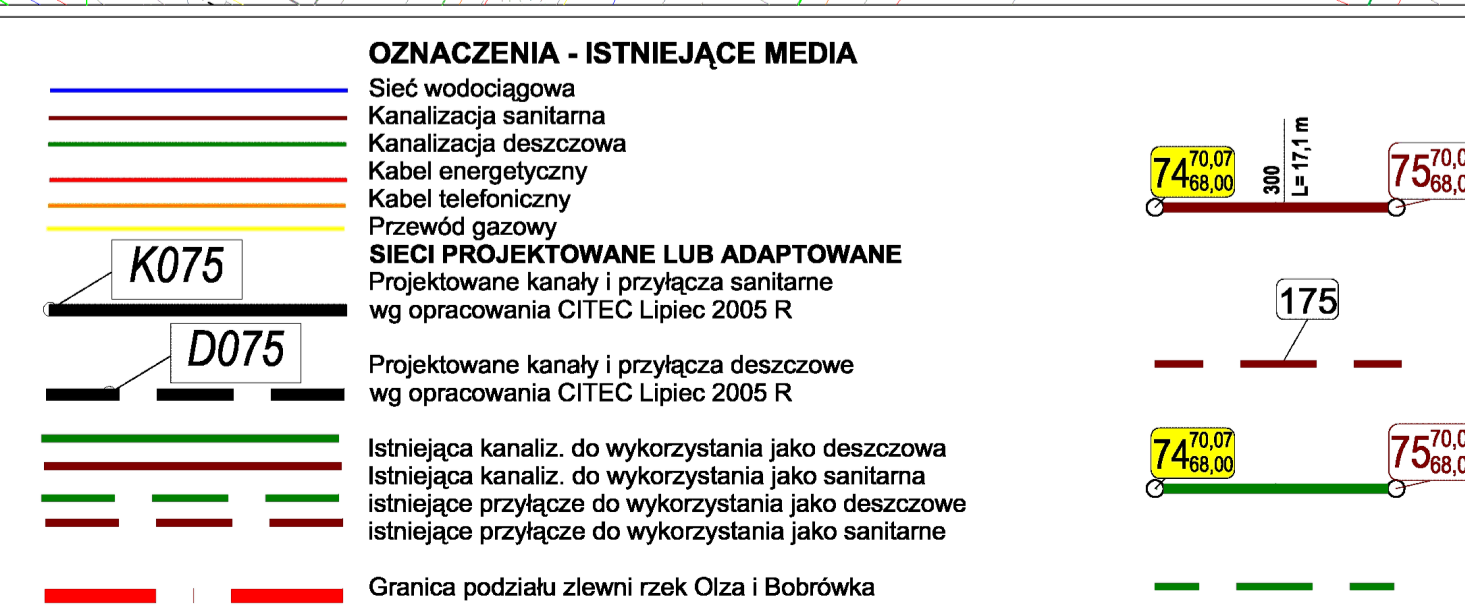
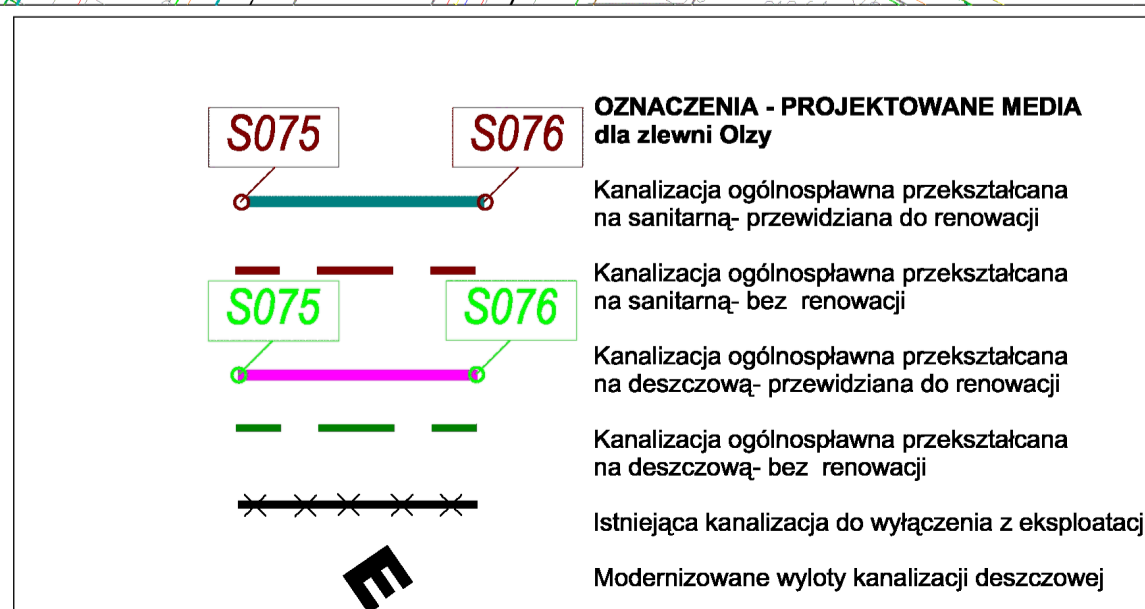
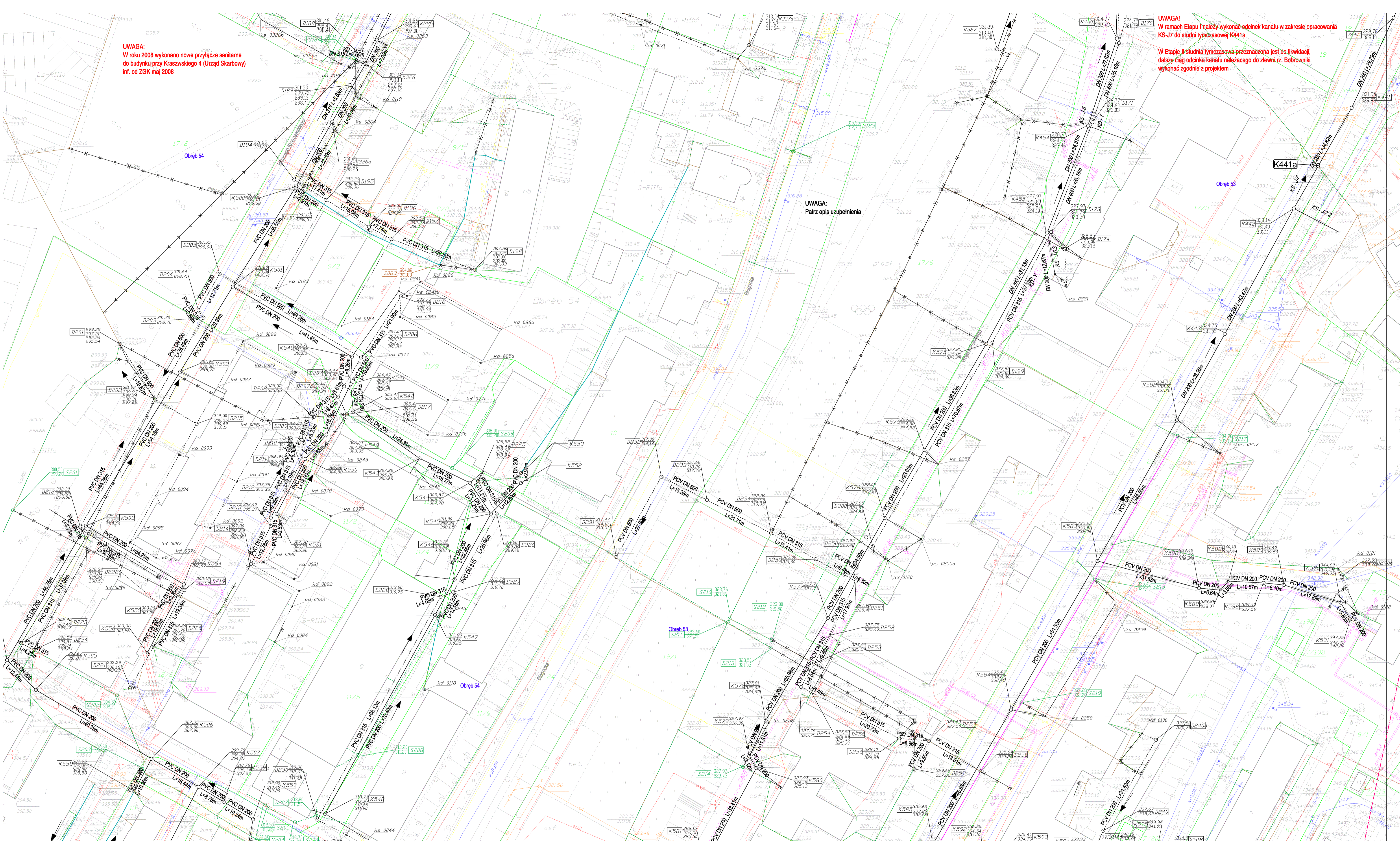


UWAGA:
W roku 2008 wykonano nowe przyłącze sanitarne do budynku przy Kraszowskiego 4 (Urząd Skarbowy) inf. od ZGK maj 2008

UWAGA!
W ramach Etapu I należy wykonać odcinek kanału w zakresie opracowania KS-J7 do studni tymczasowej K441a

W Etapie II studnia tymczasowa przeznaczona jest do likwidacji, dalszy ciąg odcinka kanału należącego do ziemni. rz. Bobrowniki wykonać zgodnie z projektem

UWAGA:
Patrz opis uzupełnienia



OZNACZENIA - PROJEKTOWANE MEDIA dotyczy zlewni Bobrownki

Kanalizacja ogólnospławna przekształcana na sanitarną - przewidziana do renowacji z oznaczeniami:

74 - studzienka rewizyjna nowa

75 - studzienka rewizyjna do renowacji

70.07 - rzędna terenu projektowanego

68.00 - rzędna dna kanału

300 [800*900] - średnica(wymiary) rurociągu

31 m - odległość od osi wężła do osi

175 - Numer wężła istniejącego (nieobliczany)

Kanalizacja ogólnospławna przekształcana na sanitarną - bez renowacji

Kanalizacja ogólnospławna przekształcana na deszczową - przewidziana do renowacji

Kanalizacja ogólnospławna przekształcana na deszczową - bez renowacji

541.323.143.4	541.323.144.1	541.323.144.4
541.323.143.4	541.323.144.3	541.323.144.4
	541.323.192.1	

ADAPTACJA

NAZWA PROJEKTU: Modernizacja sieci kanalizacji ogólnospławnej w Śródmieściu Cieszyńskim wraz z budową zbiornika wyrównawczego wód deszczowych		CZĘŚĆ: 15	
MIEJSCOWOŚĆ: 43-400 Cieszyń Rynek 1		LICZBA STRON: 15	
STADIUM: Projekt wykonawczy		MISJA: 15	
BRANDA: technologiczna		SKALA: 1:500	
TYTUŁ RYSUNKU: Przebieg modernizacji kanalizacji ogólnospławnej w Śródmieściu Cieszyńskim - obszar II i III		FORMAT: -	
IMI I NAZWIŚCIE: MR LPR	IMI I NAZWIŚCIE: MR LPR	IMI I NAZWIŚCIE: MR LPR	IMI I NAZWIŚCIE: MR LPR
IMI I NAZWIŚCIE: MR LPR	IMI I NAZWIŚCIE: MR LPR	IMI I NAZWIŚCIE: MR LPR	IMI I NAZWIŚCIE: MR LPR
IMI I NAZWIŚCIE: MR LPR	IMI I NAZWIŚCIE: MR LPR	IMI I NAZWIŚCIE: MR LPR	IMI I NAZWIŚCIE: MR LPR

BPI DIGITALPROJEKT		PB+PW	
80-308 Gdańsk ul. Jasia i Małgosi 10		541.323.144.3	
Przebudowa kanalizacji ogólnospławnej przekształcaną na kanalizację sanitarną i deszczową w obszarze zlewni rzeki Olzy w ramach Projektu pn.: „Uporządkowanie gospodarki ściekowej w aglomeracji cieszyńskiej”		2009-05-24	
PRZEBIEG PROJEKTOWANEJ SIECI KANALIZACJI SANITARNEJ I DESZCZOWEJ W OBSZARZE ZLEWNI RZEKI OLZY		1:500	
Gmina Cieszyń, Rynek 1, 43-400 Cieszyń		14	
Miej. nr. z. Chorniki upr. do proj. b/o w spec. instalac. w zakr. sieci instal. i urządzeń sanitarn. upr. 1529/El/90			
Miej. nr. z. A. Papaj upr. do proj. b/o w spec. instalac. w zakr. sieci instal. i urządzeń sanitarn. upr. 1529/El/90			