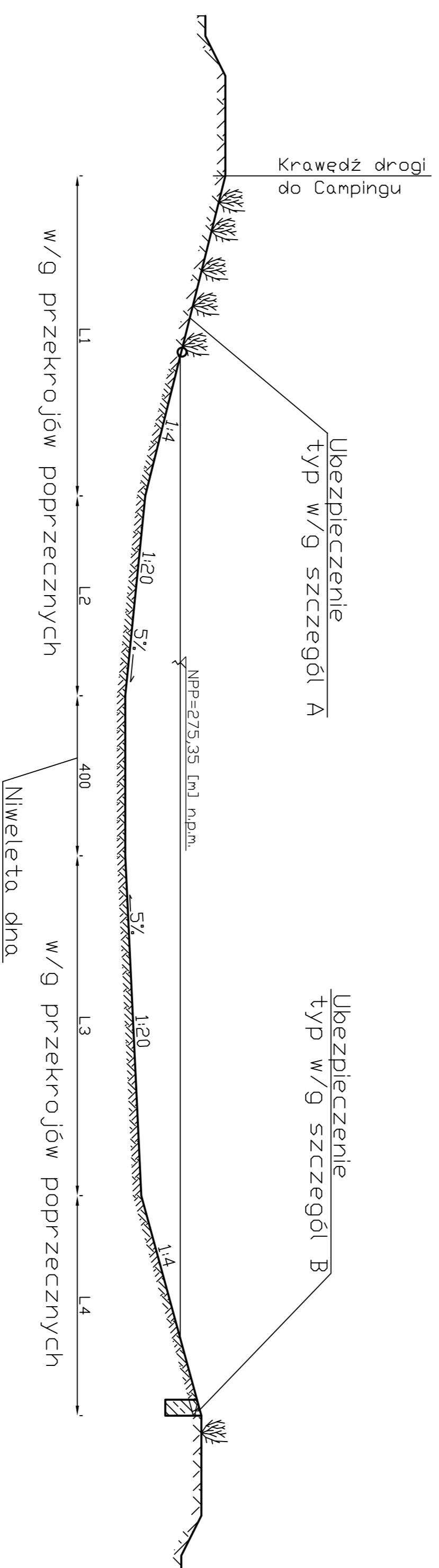
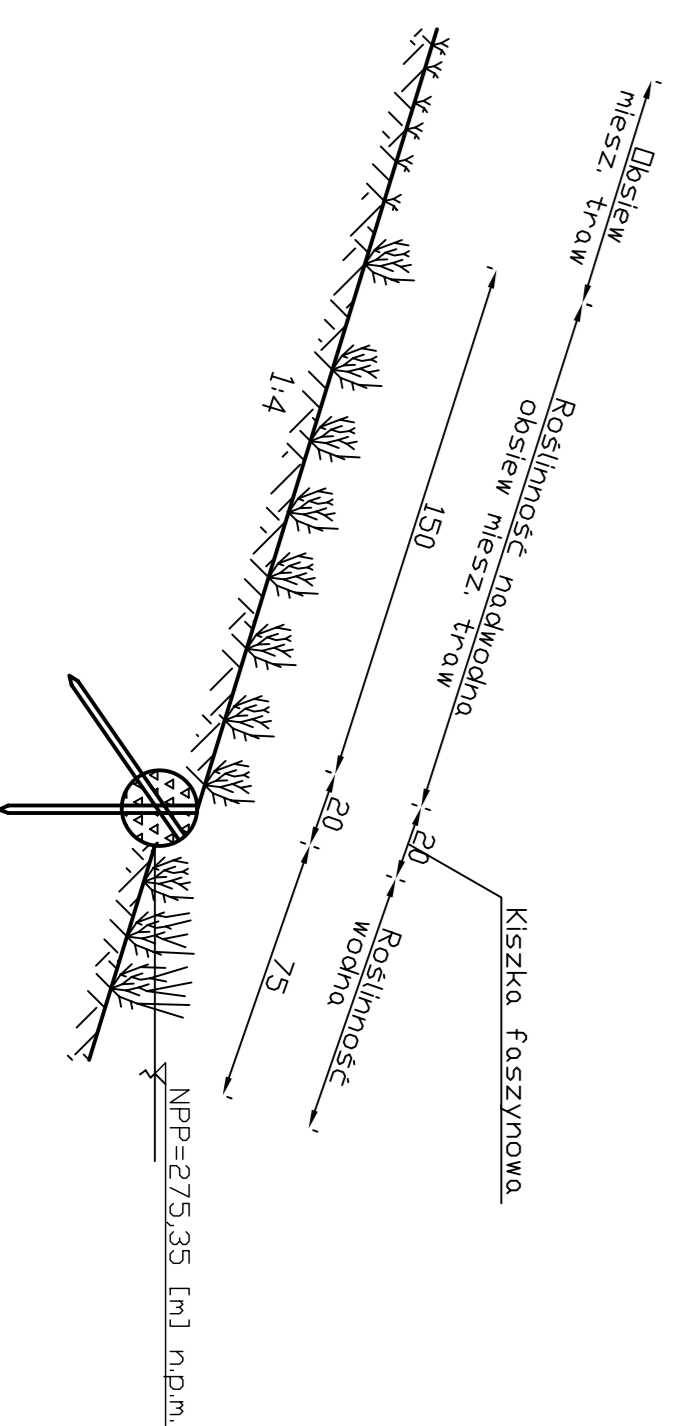


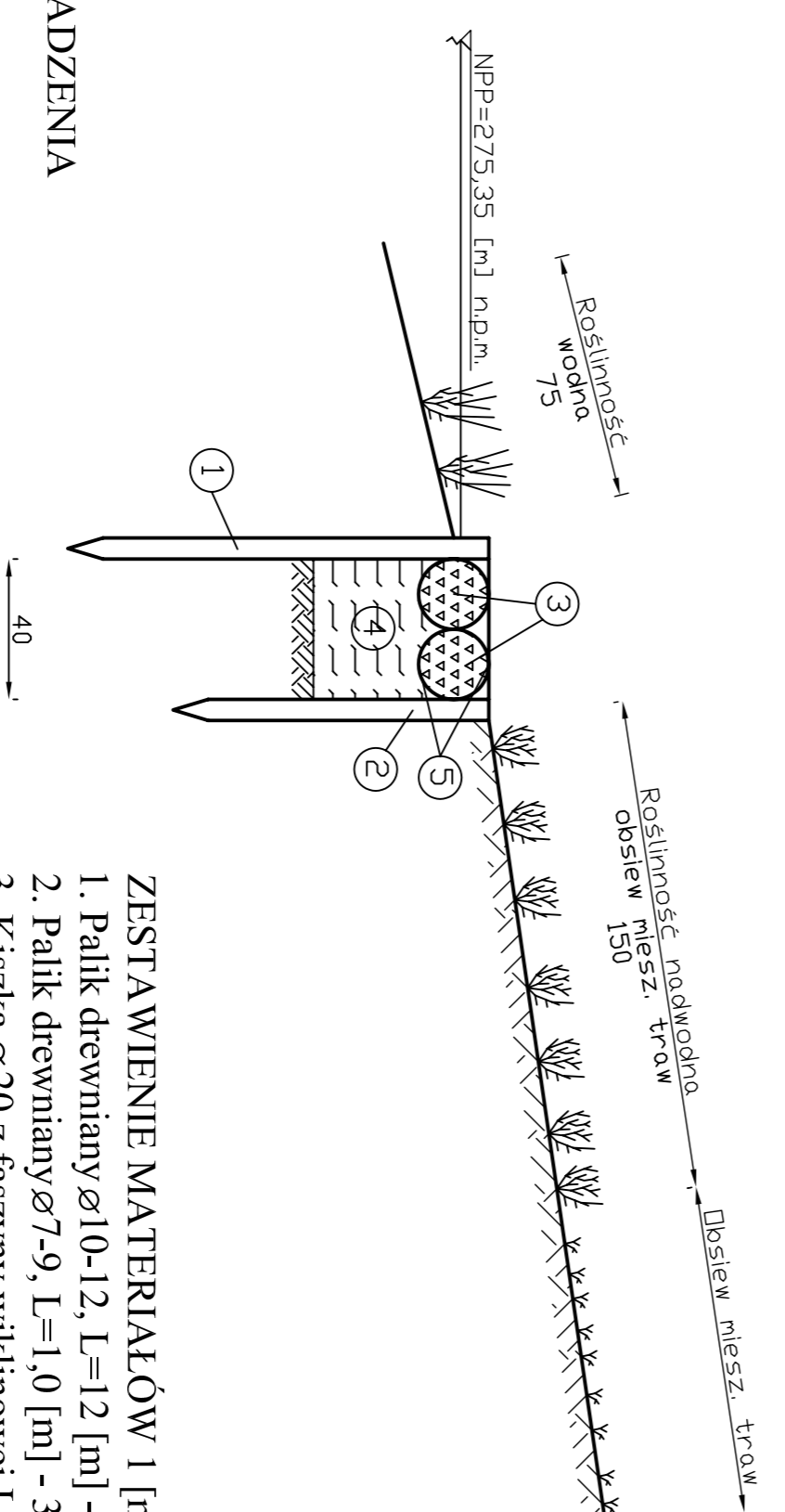
Przekrój normalny stawu
SKALA 1:100/100



Szczegół A
SKALA 1:20
Typ A brzeg lewy w km 0+027 - 0+192



Szczegół B
SKALA 1:20
Typ B w km 0+192 - 0+217 - brzeg prawy
brzeg prawy w km 0+027 - 0+217 - brzeg lewy



- ZESTAWIENIE MATERIAŁÓW I [m/b] OPASKI
1. Pałk drewniany $\varnothing 10-12$, L=12 [m] - 3 szt.
 2. Pałk drewniany $\varnothing 7-9$, L=1,0 [m] - 3 szt.
 3. Kiszka $\varnothing 20$ z faszyną włóknowej L=2 [m/b].
 4. Faszynada 125 [m²].
 5. Dłut ocynkowany $\varnothing 2-3$ [mm] - 3,8 [m].

SPECYFIKACJA ROŚLIN DO NASADZENIA
NA BRZEGACH ZALEWU.

1. Kosaciec (Pseudokornis).
2. Tatarak.
3. Zabieniec (Babka wodna).
4. Turzyca.
5. Jaskier wielokwiatowy.
6. Irys żółty.
7. Knieć błotna.
8. Jęzogłówka.
9. Ponikło błotne.
10. Czernień błotna.
11. Wełnianka.
12. Pałka wąskolistna.

UWAGA: Należy nasadzić 8 gatunków w/w.

PROJEKT BUDOWLANO - WYKONAWCZY:			
Rozbudowa kompleksu sportowo - rekreacyjnego pod Wątką - etyk 1			
BRANŻA HYDROTECHNICZNA:			
Odmuślenie i remont zalewu kąpielowego na Myrowce I w Cieszyne			
Investor:	Urząd Miejski w Cieszyne	Stadlum:	Projekt architektoniczno - budowlany
43 - 400 Cieszyń ul.: Rynek 1		44 - 100 Gliwice ul.: Bednarska 4/4	
Biuro projektów: Pracownia Architektoniczna Urbanistyczna A3		SKALA 1:100/100	
Przekrój normalny stawu			
Opracował:	Sprawił:	Asystent:	Numer rysunku
mgr inż. Czesław Własiński Nr. Upr.: 37080/k-cc	mgr inż. Wiesław Kuczał Nr. Upr.: 3089/14-B	inż. Arkadiusz Gawlik mgr inż. Krzysztof Galka	4