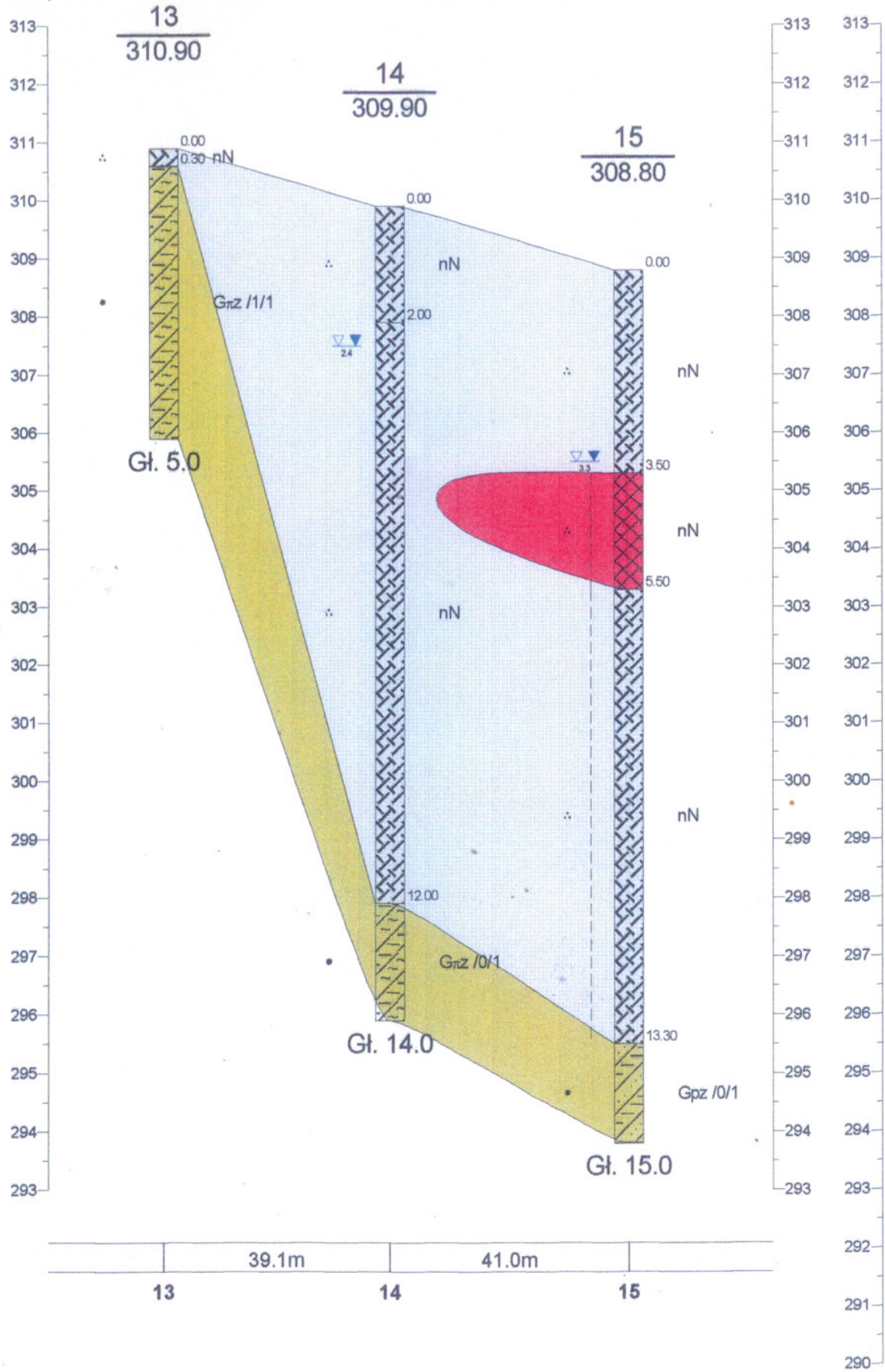


Przekrój V - V'

m.n.p.m.

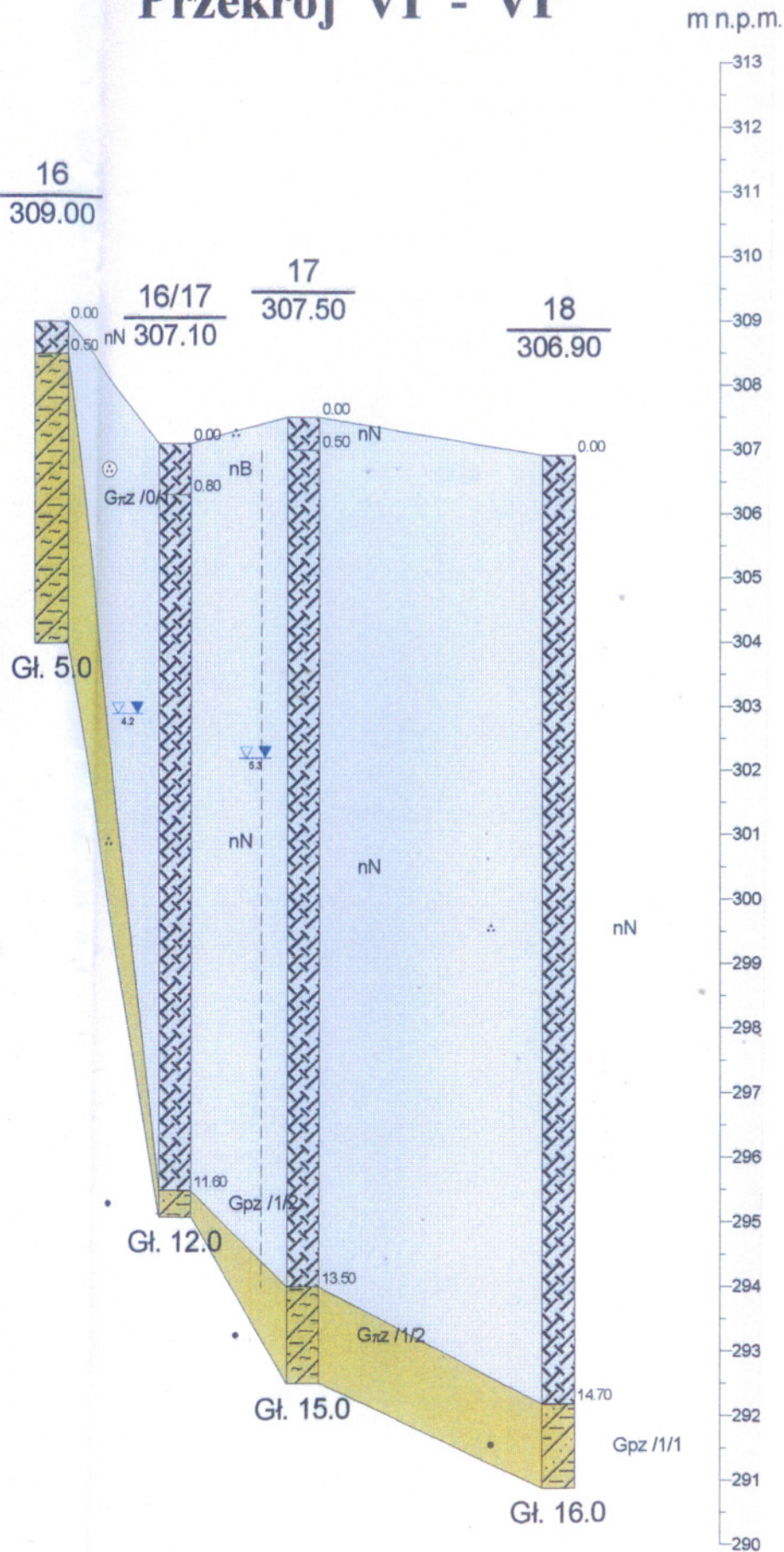
m.n.p.m. m.n.p.m.



Skala






1: $\frac{1000}{100}$

Przekrój VI - VI'



Objaśnienia znaków

- ∴ ln (luźny)
- ⊙ zg (zagęszczony)
- tpl (twardoplastyczny)
- pzw (półzwarty)

-  nasyp
-  śmieci komunalne
-  glina-piaszczysta zwięzła
-  glina pylasta zwięzła
-  zwierzelina (glina pylasta zwięzła)

20.0m	20.1m	40.0m
16	16/17	17

Geosond sp. z o.o. ul. Katowicka 11, 43-450 Ustron			Zal. Nr 4 - 3
Cieszyn - os. Bobrek Zachód Wyspisko śmieci		dokumentacja geotechniczna	
Przekrój geologiczny nr I - I', II - II'			Skala 1: 1000 1: 100
Opracował	Data 09-2008	Nazwisko mgr W. Kondal	Podpis <i>[Signature]</i>