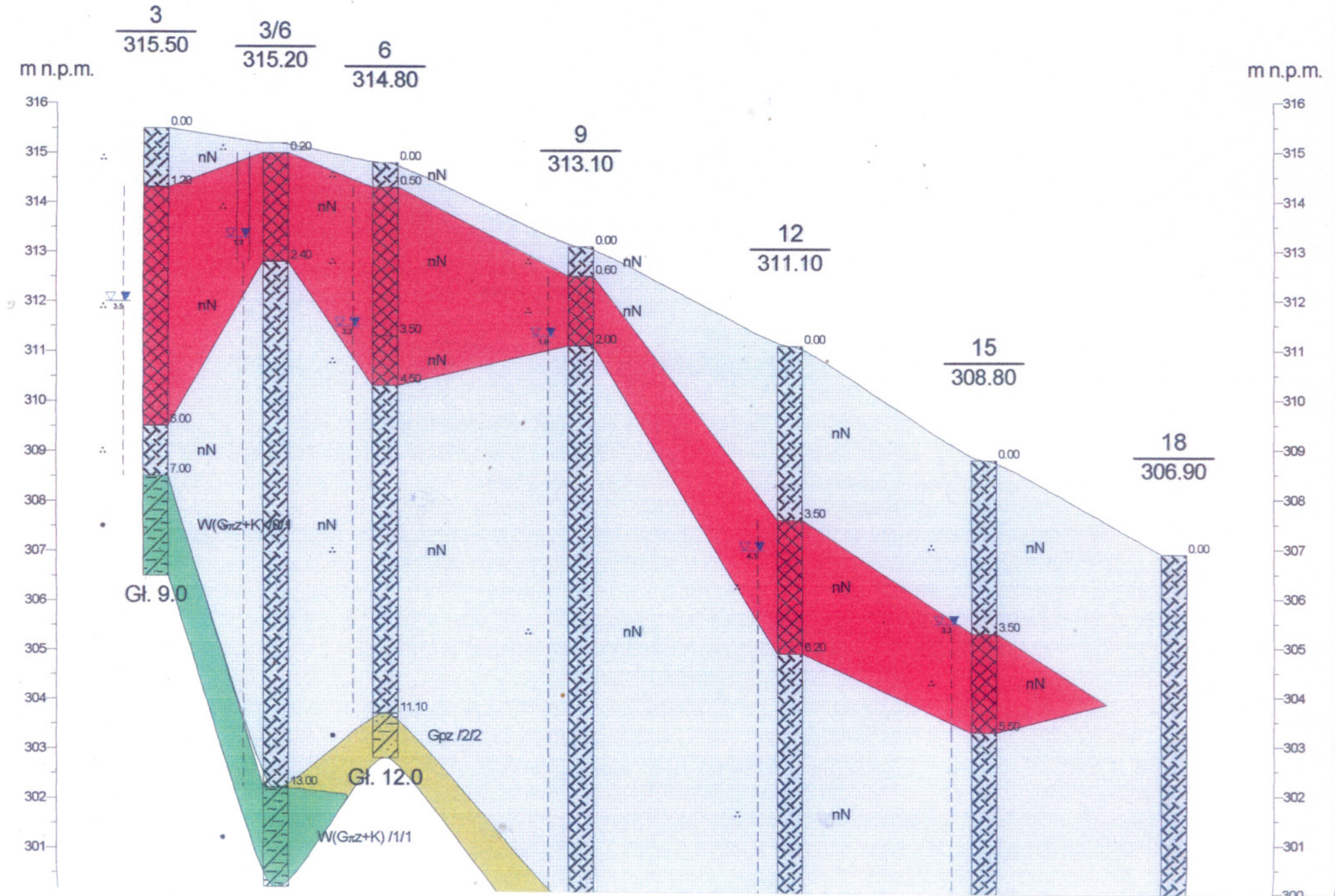
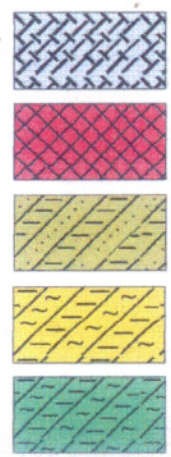

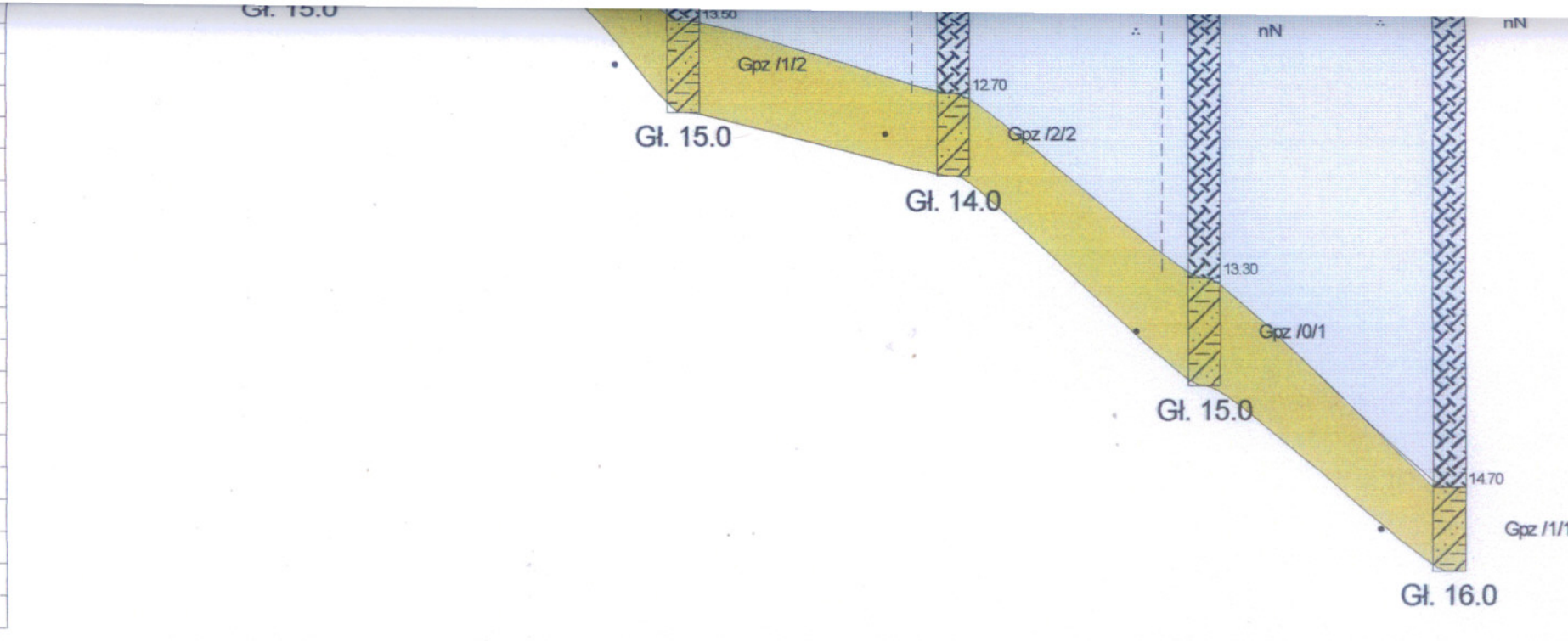


# Przekrój IX - IX'



299  
298  
297  
296  
295  
294  
293  
292  
291  
290

299  
298  
297  
296  
295  
294  
293  
292  
291  
290



nasyp  
 śmieci komunalne  
 glina piaszczysta zwięzła  
 glina pylasta zwięzła  
 zwietrzelina (glina pylasta zwięzła)

**Objaśnienia znaków**

- ∴ ln (luźny)
- ⊙ zg (zagęszczony)
- tpi (twardoplastyczny)
- pzw (półzwarty)

Geosond sc. ul. Katowicka 11, 43-450 Ustroń				Zał.Nr 4 - 6
Cieszyn - os. Bobrek Zachód Wysypisko śmieci			dokumentacja geotechniczna	
<b>Przekrój geologiczny nr IX - IX'</b>				Skala 1: $\frac{1000}{100}$
Opracował	Data	Nazwisko	Podpis	
	09-2008	mgr W. Kondel	<i>W. Kondel</i>	