

Karta inwentaryzacyjna studzienki

USŁUGI GEODEZYJNO-KARTOGRAFICZNE
„GEOPOMIAR” S.C.

C. Dziadek, D. Kłus, D. Niemiec
 43-436 GÓRKI WIELKIE, ul. Spółdzielcza 1
 Tel./Fax (033) 85 222 95
 NIP 548-24-62-999, REGON 240272072
 (Nazwa przedsiębiorstwa, zakład produkcyjny)

Nr studzienki -----
 Współrzędne środka pokrywy
 X= 813764.55 Y=214668.90

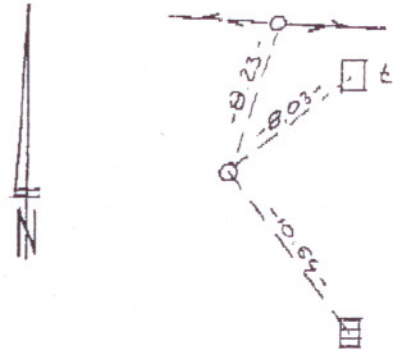
Mapa
 541323.1011
 (Nr godła mapy zasadniczej)

Opis
 położenia
 studzienki
 CIESZYN
 OBREB 19
 DZIAŁKA 10/3

Stan
 techniczny
 studzienki
 ZŁY - POPEKANE ŚCIANY

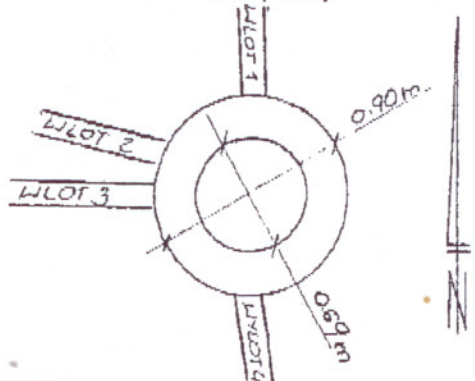
Uwagi

Opis topograficzny

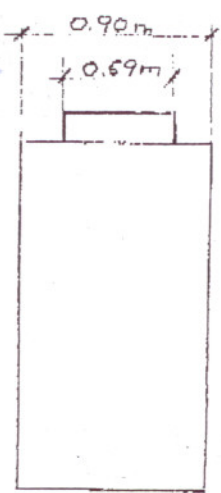


Wyszczególnienie	Ozn.	Data	Rok wyk.	Wykonawca prac pomiarowych prac kameralnych
Rzędna góry pokrywy	Hp	295.21	2009	Cezary Dziadek Cezary Dziadek
Rzędna dna	Hd	292.26	2009	Cezary Dziadek Cezary Dziadek

Rzut poziomy



Rzut pionowy



Dane dotyczące wlotów i wylotów

Oznaczenie według rzutu pionowego	Głębokość odmierzenia od góry pokrywy	Szerokość w mm	rodzaj materiału
WLOT1	2.80 m	300	
WLOT2	1.33 m	300	
WLOT3	1.35 m	200	
WYLOT4	2.95 m	500	