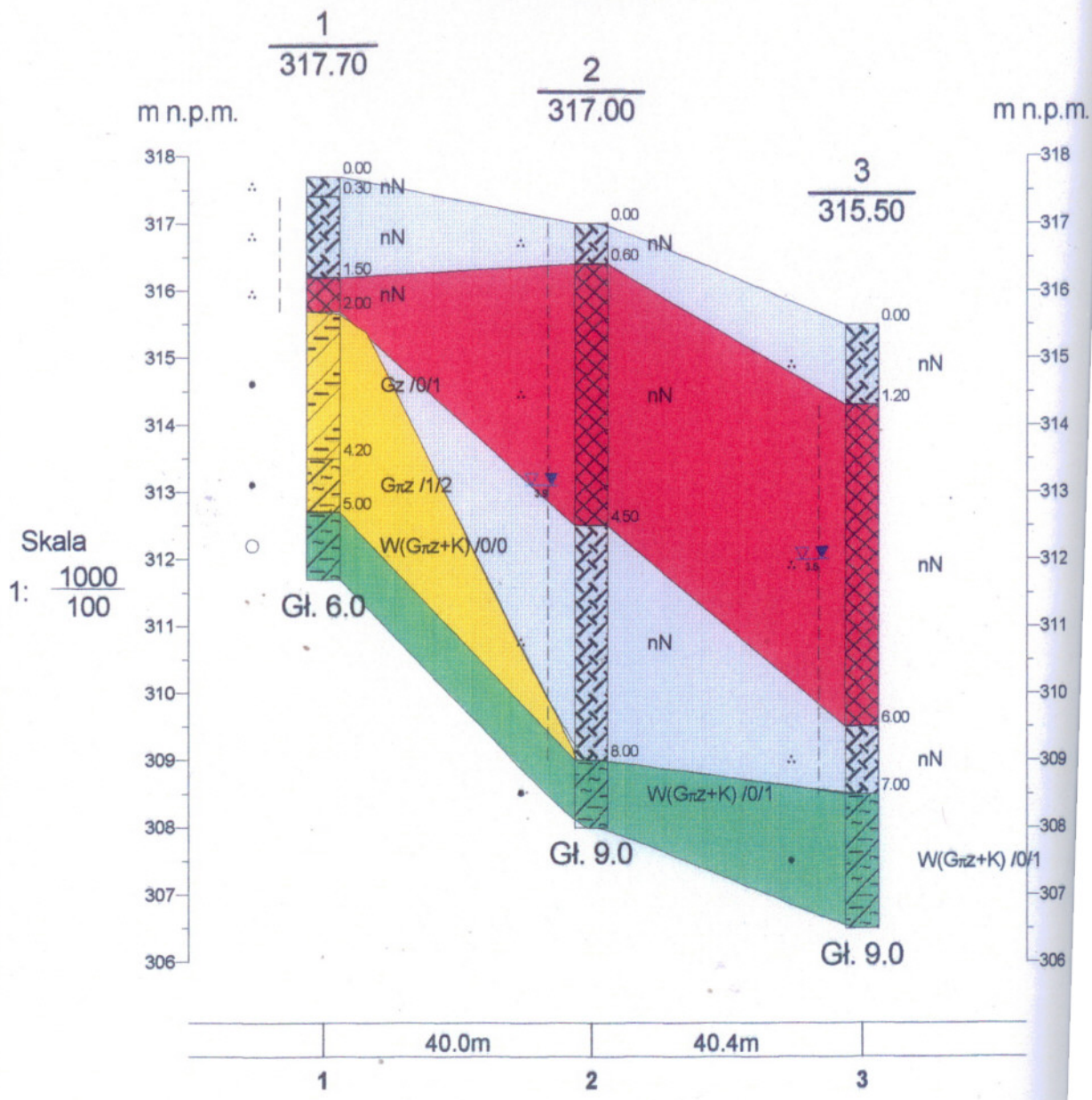
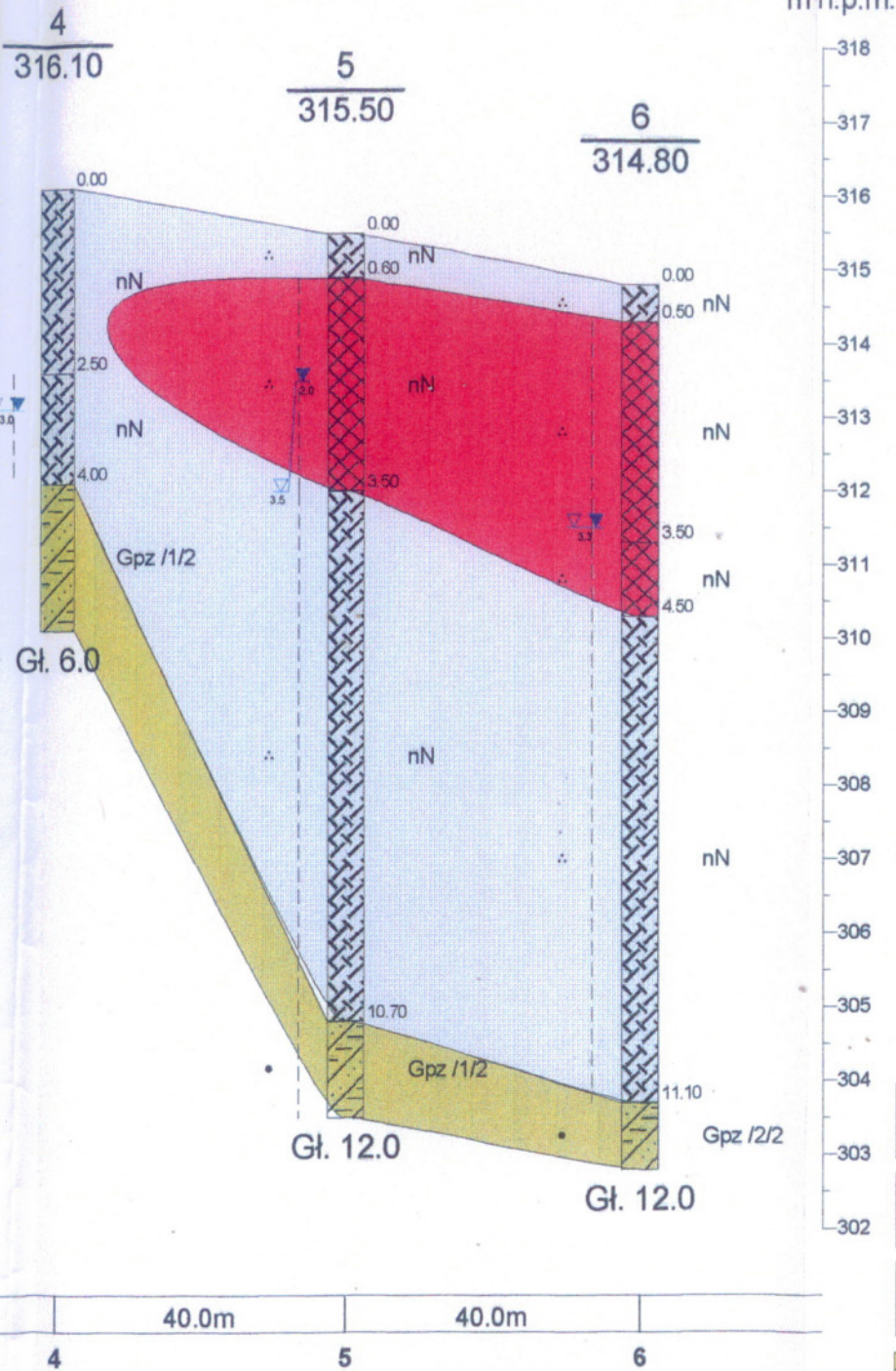







# Przekrój I - I'



# Przekrój II - II'



## Objaśnienia znaków

- ∴ ln (luźny)
  - ⊙ zg (zagęszczony)
  - tpl (twardoplastyczny)
  - pzw (półzwarty)
-  nasyp
  -  śmieci komunalne
  -  glina piaszczysta zwięzła
  -  glina pylasta zwięzła
  -  zwietrzelina (głina pylasta zwięzła)

Geosond sc. ul. Katowicka 11, 43-450 Ustroń				Zał.Nr 4 - 1
Cieszyn - os. Bobrek Zachód Wysypisko śmieci		dokumentacja geotechniczna		
<b>Przekrój geologiczny nr I - I'; II - II'</b>				Skala 1: 1000 1: 100
Opracował	Data	Nazwisko	Podpis	
	09-2008	mgr W. Kondel	