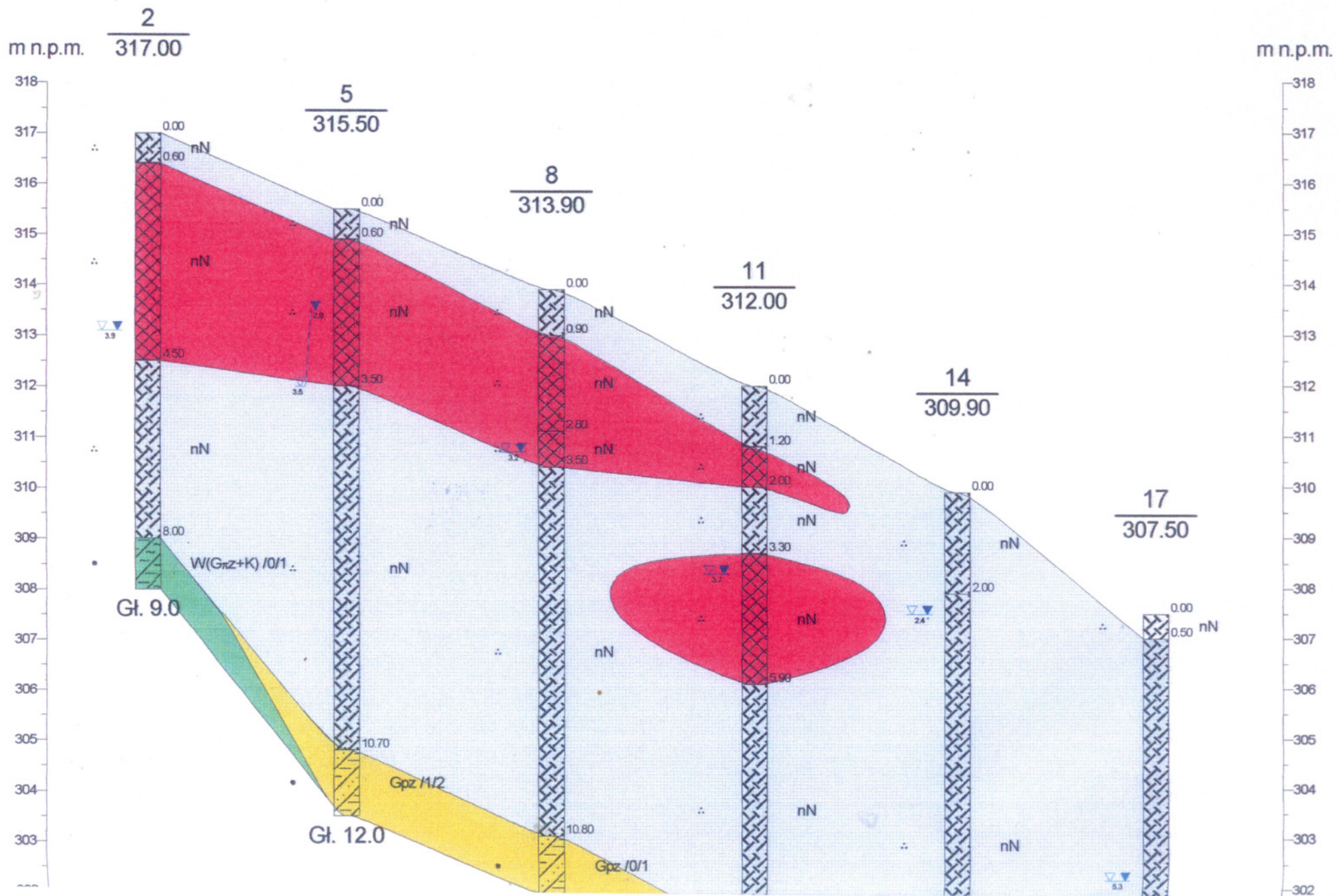
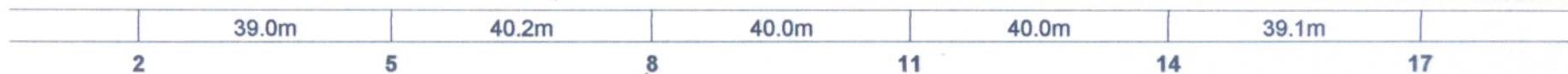
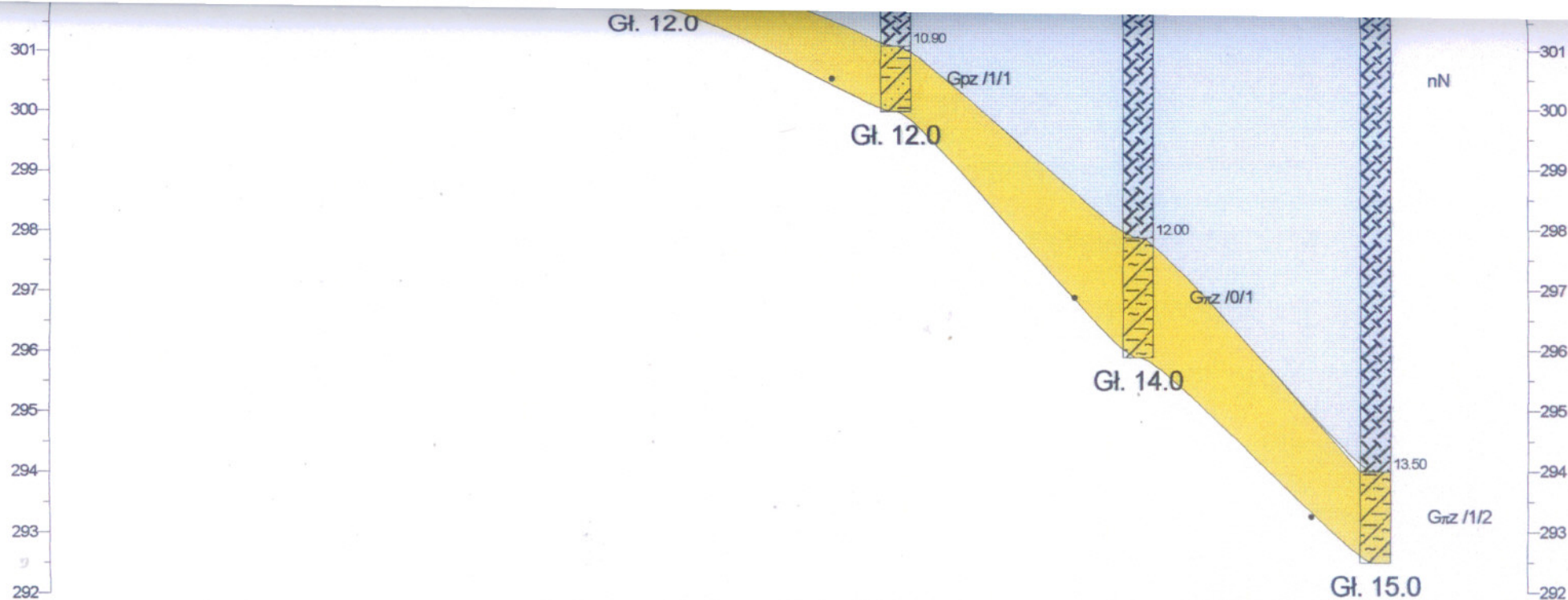


# Przekrój VIII - VIII'





### Objaśnienia znaków



nasyt



śmieci komunalne



glina piaszczysta zwięzła



glina pyłasta zwięzła



zwietrzelina (glina pyłasta zwięzła)

- ∴ ln (luźny)
- ⊙ zg (zagęszczony)
- tpl (twardoplastyczny)
- pzw (półzwarty)

Geosond sc. ul. Katowicka 11, 43-450 Ustroń				Zał. Nr 4 - 5
Cieszyn - os. Bobrek Zachód Wysypisko śmieci			dokumentacja geotechniczna	
<b>Przekrój geologiczny nr VIII - VIII'</b>				Skala 1: $\frac{1000}{100}$
Opracował	Data 09-2008	Nazwisko mgr W. Kondel	Podpis <i>W. Kondel</i>	